




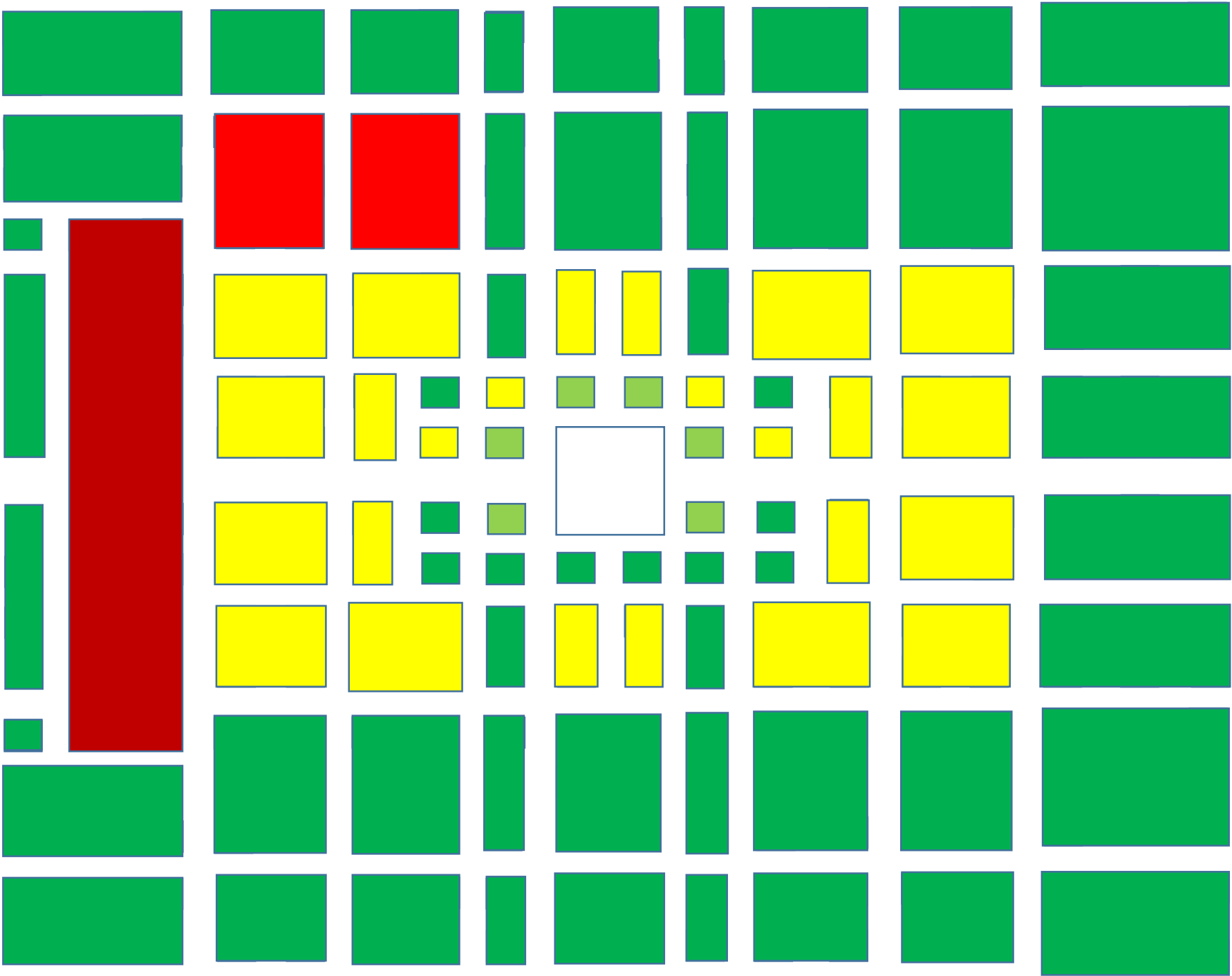


- LEGENDA: ALDEIA SEM AERÓDROMO E AEROPORTO 9 KM2 – 324 QUARTEIRÕES.
-  - IGREJA, EDIFÍCIOS DIVERSOS DO COMÉRCIO E RESERVAS REAIS – 4 QUARTEIRÕES.
 -  - MORADIAS E VIVENDAS – 8 QUARTEIRÕES – 350 CIDADÃOS, 116 FAMÍLIAS.
 -  - CAMPOS AGRICOLAS, TERRENOS DE PASTO E ÁREAS DE EXTRACÇÃO DE MINERAIS – 50 QUARTEIRÕES.
 -  - ÁREAS DE EMERGÊNCIA INCLUÍDA NOS TERRENOS DE PASTO – 12 QUARTEIRÕES.
 -  - PARQUE MUNICIPAL E FLORESTA – 250 QUARTEIRÕES.

ESTRADAS – 11 VIAS HORIZONTAIS E 13 VIAS VERTICAIS.

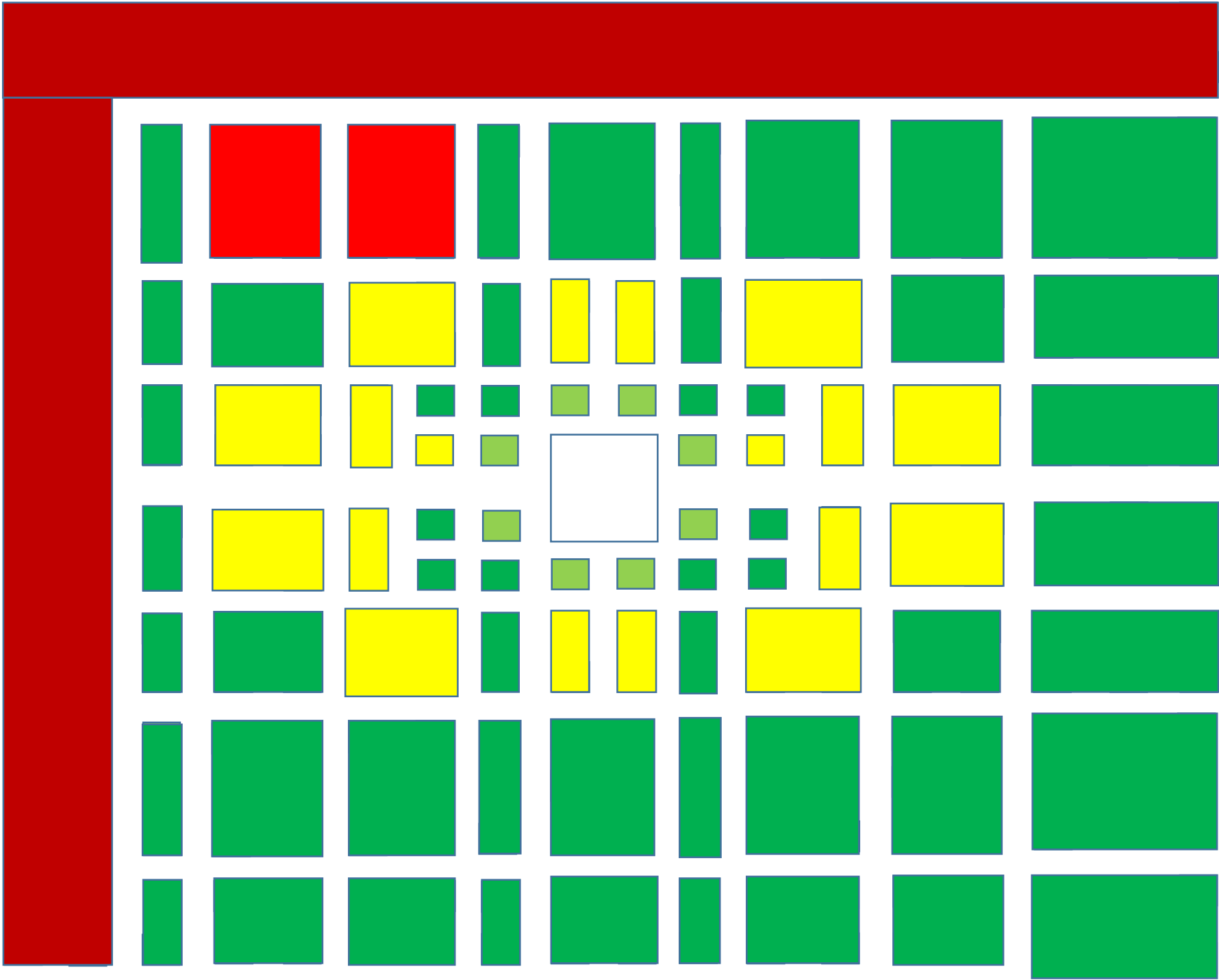
ALDEIA COM AERÓDROMO:









- LEGENDA: ALDEIA COM AERÓDROMO 9 KM2 – 324 QUARTEIRÕES.
- IGREJA, EDIFÍCIOS DIVERSOS DO COMÉRCIO E RESERVAS REAIS – 4 QUARTEIRÕES.
 - MORADIAS E VIVENDAS – 6 QUARTEIRÕES – 350 CIDADÃOS, 116 FAMÍLIAS.
 - CAMPOS AGRICOLAS, TERRENOS DE PASTO E ÁREAS DE EXTRACÇÃO DE MINERAIS – 68 QUARTEIRÕES.
 - AERÓDROMO – 20 QUARTEIRÕES.
 - ÁREAS DE EMERGÊNCIA INCLUÍDA NOS TERRENOS DE PASTO – 12 QUARTEIRÕES.
 - PARQUE MUNICIPAL E FLORESTA – 214 QUARTEIRÕES.

ESTRADAS – 14 VIAS HORIZONTAIS E 13 VIAS VERTICAIS – 1 ESTRADA HORIZONTAL CENTRAL ATRAVESSA O AERÓDROMO POR TÚNEL.

ALDEIA COM AEROPORTO:



- LEGENDA: ALDEIA COM AEROPORTO 9 KM2 – 324 QUARTEIRÕES.
-  - IGREJA, EDIFÍCIOS DIVERSOS DO COMÉRCIO E RESERVAS REAIS – 4 QUARTEIRÕES.
 -  - MORADIAS E VIVENDAS – 8 QUARTEIRÕES – 350 CIDADÃOS, 116 FAMÍLIAS.
 -  - CAMPOS AGRICOLAS, TERRENOS DE PASTO E ÁREAS DE EXTRACÇÃO DE MINERAIS – 50 QUARTEIRÕES.
 -  - ÁREAS DE EMERGÊNCIA INCLUÍDA NOS TERRENOS DE PASTO – 12 QUARTEIRÕES.
 -  - PARQUE MUNICIPAL E FLORESTA – 182 QUARTEIRÕES.
 -  - AEROPORTO – 68 QUARTEIRÕES.

ESTRADAS – 11 VIAS HORIZONTAIS E 14 VIAS VERTICAIS – 6 ESTRADAS VERTICAIS APÓS A AEROPORTO NA 1ª, 3ª, 5ª 6ª, 8ª E 9ª ESTRADA E 5 ESTRADAS HORIZONTAS APÓS O AEROPORTO NA 1ª, 2ª, 4ª, 6ª E 7ª ESTRADA ATRAVESSAM O AEROPORTO POR TÚNEL.