


CASA IMPERIAL PORTUGUESA  
COLECÇÃO  
ACESSIBILIDADES



COMBOIOS DE PORTUGAL

VIAS-FÉRREAS MUNICIPAIS, ÁREA URBANA,

ÁREAS PORTUÁRIAS, Portos aduaneiros,

ÁREAS AEROPORTUÁRIAS, aeroportos concelhios e regionais,

CIDADE,

VIAS-FÉRREAS DAS CAPITAIS DOS CONCELHOS DE ADMINISTRAÇÃO,  
ÁREA RURAL,

UNIÃO DAS CAPITAIS DOS CONCELHOS DE ADMINISTRAÇÃO EM  
TODO O ESPAÇO TERRITORIAL PORTUGUÊS CONTINENTAL,

VIAS-FÉRREAS DAS CAPITAIS DAS REGIÕES ADMINISTRATIVAS, ÁREA  
RURAL,

UNIÃO DAS CAPITAIS DAS REGIÕES ADMINISTRATIVAS EM TODO O  
ESPAÇO TERRITORIAL PORTUGUÊS CONTINENTAL,

VIAS-FÉRREAS DOS PORTOS ADUANEIROS, ÁREA RURAL,

UNIÃO DOS PORTOS ADUANEIROS A MUNICÍPIOS,

VIAS-FÉRREAS DE MUNICÍPIOS DE FRONTEIRA, ÁREA RURAL,

UNIÃO DE MUNICÍPIOS DE FRONTEIRA A MUNICÍPIOS,

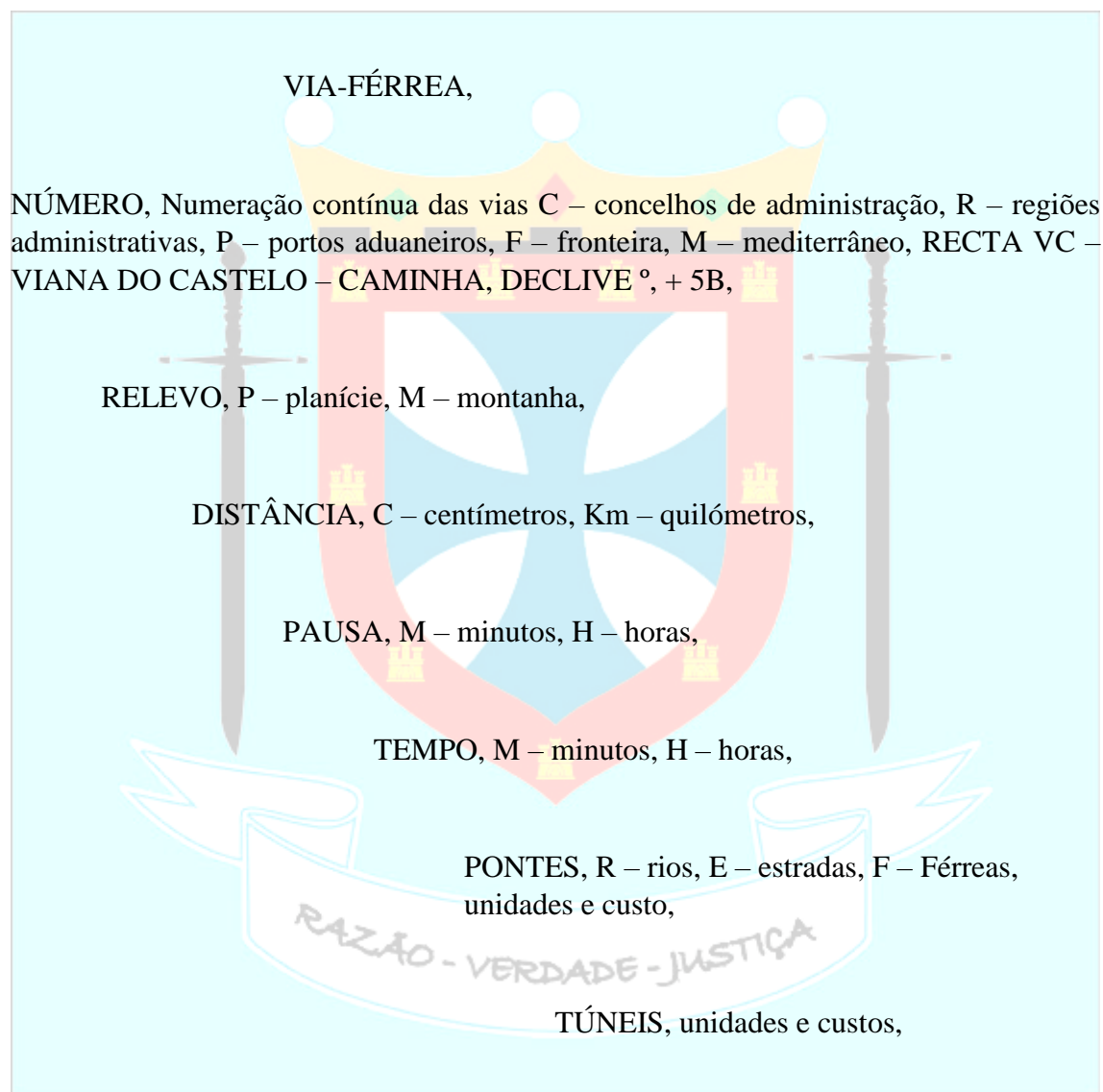
VIAS-FÉRREAS DE MUNICÍPIOS DO MEDITERRÂNEO, ÁREA RURAL,

UNIÃO DE MUNICÍPIOS DO MEDITERRÂNEO A MUNICÍPIOS,

REGIÕES ADMINISTRATIVAS,

CONCELHOS DE ADMINISTRAÇÃO,

MUNICÍPIO, ORIGEM – MUNICÍPIO, DESTINO,



ESTAÇÕES DE COMBOIOS E  
APEADEIROS, unidades, custos e  
receitas,

ASSISTÊNCIA, unidades,  
custos e receitas,

## MATÉRIA PRIMEIRA

### INVESTIMENTO DOS COMBOIOS DE PORTUGAL.

#### INVESTIMENTO

COMBOIOS DE PORTUGAL – 19 135,2 Quilómetros a construir, todo o investimento português:

COMBOIOS DE PORTUGAL, com agências em todas as estações de comboios, com excepção dos municípios de COVAS do concelho de administração PONTE DE LIMA, COVÕES do concelho de administração MEALHADA, AMADORA do concelho de administração SOBRAL DE MONTE AGRAÇO, ABRANTES do concelho de administração VILA DE REI, PORTO REI do concelho de administração VIANA DO ALENTEJO e dos trinta e seis municípios que constituem o ARQUIPÉLAGO DA MADEIRA e o ARQUIPÉLAGO DOS AÇORES, todos os demais quinhentos e nove municípios, com base administrativa, de secretariado e de produção das vias-férreas do próprio município,

Os meios materiais que não existem em Portugal, são comercializadas com o império português em prol da formação, qualificação e instrução do idioma português e de todas as artes bastonárias, todas as profissões presentes em Portugal.

Os meios técnicos e tecnológicos são firmados pelos profissionais dos comboios de Portugal e das forças armadas portuguesa nomeadamente pelos regimentos de engenharia e pelos desempregados que vamos formar, qualificar e instruir na área da construção civil de infra-estruturas e que vamos agregar às forças de intervenção militar, policial e sapadora.

Os meios técnicos e tecnológicos que não possuímos os comboios de Portugal e as forças armadas portuguesa vão investir na análise, investigação, formação, qualificação e instrução dos sectores de actividade económicos e dos profissionais em falta para se gerar riqueza no espaço territorial português.

Com o sairmos da comunidade europeia e constituirmos o império português, com o acabarmos com o Iva e instituirmos as nossas fronteiras e impusermos o imposto alfandegário de 33% para os bens e os serviços vindos do exterior do império português que em Portugal existem, as empresas de meios de transporte férreas externas que não produzem em Portugal, vão criar a sua própria empresa em Portugal para construção dos transportes férreos e para a assistência a esses mesmos meios de transporte e vão gerar postos de trabalho e criar riqueza.

PRIMEIRA FASE, Constituição do monopólio COMBOIOS DE PORTUGAL;

SEGUNDA FASE, Analisar a viabilidade e exequibilidade das vias-férreas a construir e a transformar e os meios matérias, técnicos e tecnológicos dos COMBOIOS DE PORTUGAL e das FORÇAS ARMADAS PORTUGUESA existentes;

TERCEIRA FASE, Projectar as vias-férreas e os sectores de actividade económicos em falta para construir e transformar as vias-férreas;

QUARTA FASE, Construir os troços ferroviários que não existem para que se proceda à construção das infra-estruturas portuárias, aeroportuárias, rodoviárias e hidrográficas em todos os municípios constituídos e a constituir e se proceda ao povoamento de todo o espaço territorial português e a um desenvolvimento, progresso e futuro uno de razão, equidade e de responsabilidades a cumprir;

QUINTA FASE, Transformar as vias-férreas que hoje existem e que não são adequadas à segurança, comodidade, eficiência e eficácia de transporte de pessoas, bens e mercadorias;

SEXTA FASE, Manutenção, conservação, reparação e restauro das vias-férreas;

## MATÉRIA SEGUNDA

### CUSTOS, CONSUMO E RENDIMENTO.

CUSTOS:

CUSTO COM MATERIAIS

CONTOS

RECTA PONTES TÚNEIS ESTAÇÃO/APEADEIRO ASSISTÊNCIA

MANUTENÇÃO

TOTAL DOS CUSTOS DOS MATERIAIS

CUSTO COM PROFISSIONAIS

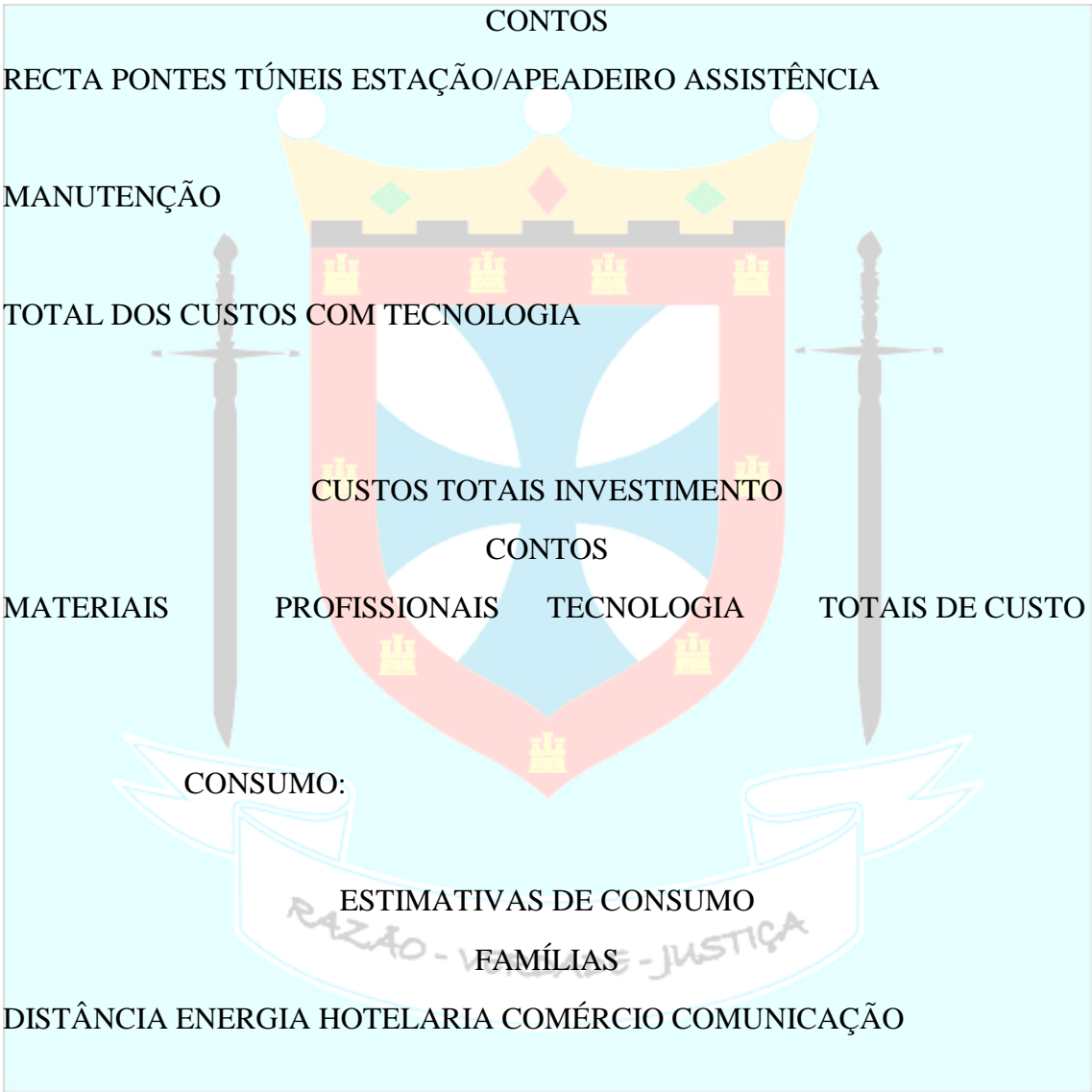
CONTOS

RECTA PONTES TÚNEIS ESTAÇÃO/APEADEIRO ASSISTÊNCIA

MANUTENÇÃO

TOTAL DOS CUSTOS COM PROFISSIONAIS

CUSTO COM TECNOLOGIA



ASSISTÊNCIA SEGURO BILHETE IMPOSTOS

TOTAL DOS CONSUMOS DAS FAMÍLIAS

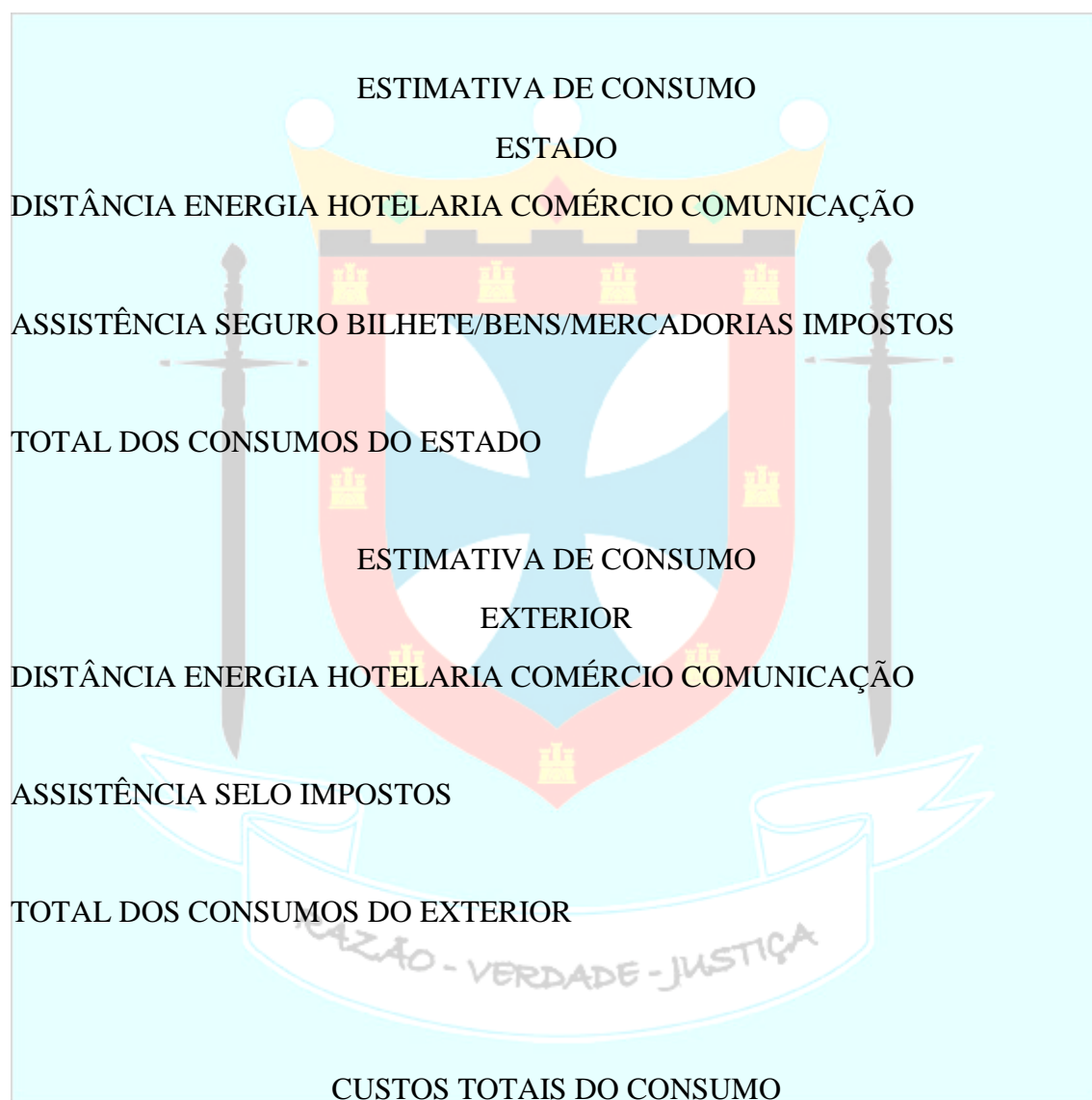
ESTIMATIVAS DE CONSUMO

## EMPRESAS

DISTÂNCIA ENERGIA HOTELARIA COMÉRCIO COMUNICAÇÃO

ASSISTÊNCIA SEGURO BILHETE/BENS/MERCADORIAS IMPOSTOS

TOTAL DOS CONSUMOS DAS EMPRESAS



## CONTOS

FAMÍLIAS   EMPRESAS   ESTADO   EXTERIOR   TOTAIS DE CUSTOS

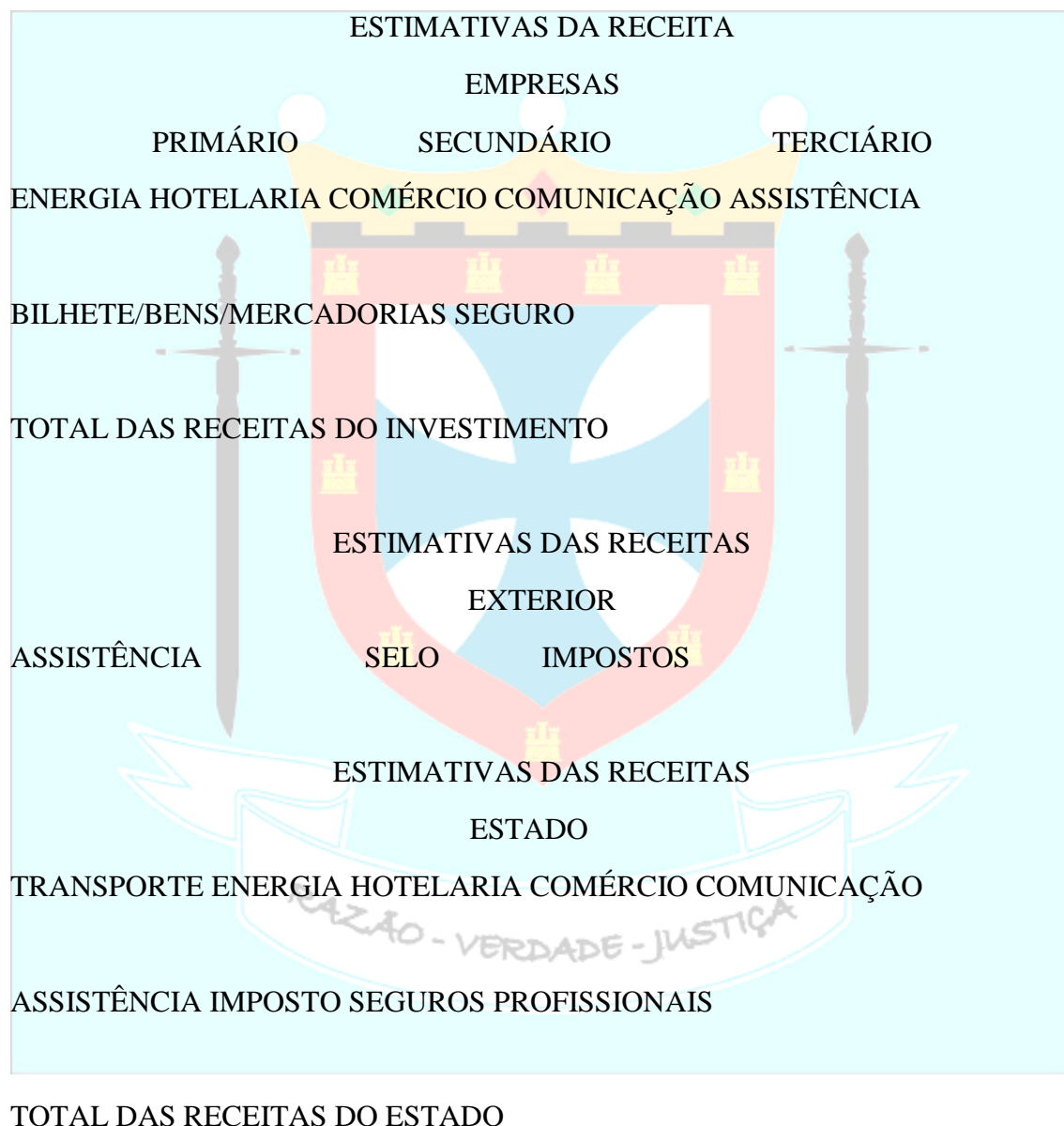
RENDIMENTO:

ESTIMATIVA DA RECEITA

FAMÍLIAS

ECONÓMICO HUMANO CULTURAL

BILHETE IMPOSTOS POUPANÇA EMPREGO CONSUMO



DESVIO,



DISTÂNCIA,

PAUSA,

TEMPO,

PONTES,

TÚNEIS,

ESTAÇÕES/APEADEIROS,

ASSISTÊNCIA,

MANUTENÇÃO,

CUSTO,

NÚMERO DE VIAS> RECTA> DECLIVE:

NÚMERO DE VIAS:

RAZÃO - VERDADE - JUSTIÇA

C – CAPITAIS DOS CONCELHOS DE ADMINISTRAÇÃO, 1,2,3, ...

R – CAPITAIS DAS REGIÕES ADMINISTRATIVAS, 1,2,3, ...


P – PORTOS ADUANEIROS A MUNICÍPIOS, 1,2,3, ...

F – MUNICÍPIOS DE FRONTEIRA A MUNICÍPIOS, 1, 2, 3, ...

M – MUNICÍPIOS DO MEDITERRÂNEO A MUNICÍPIOS, 1, 2, 3, ...

3C>

RECTA:



+55C>

RELEVO:

P – PLANÍCIE,

M – MONTANHA,

V – VALE,

V>

DISTÂNCIA:

CM – CENTIMETROS DA RECTA,

KM – QUILOMETROS DA RECTA, percorrida a 180 quilómetros a hora,

NOTA:

CONTINENTE 1 CM = 6 QUILOMETROS,

ARQUIPÉLAGO DA MADEIRA E ARQUIPÉLAGO DOS  
AÇORES as vias-férreas a construir são metros de superfície.

PAUSA:

M – MINUTOS,

H – HORAS,

OBRIGATÓRIAS,

PAUSA

DISTÂNCIA – PARAGEM – VIAGEM – DURAÇÃO

CM.....KM..... M..... H ..... H M

40 CM = 240 KM = 24 M = 1,33 H = 1 H e 44 M

80 CM = 480 KM = 48 M = 2,67 H = 3 H e 28 M

120 CM = 720 KM = 72 M = 4,00 H = 5 H e 12 M

160 CM = 960 KM = 96 M = 5,33 H = 6 H e 56 M

PAUSA: Três minutos em cada uma estação, paragem estimada de 30 em 30 quilómetros,

ESTAÇÕES DE COMBOIOS, HOTELARIA e COMUNICAÇÃO,

COMBOIOS, HOTELARIA,

BENEFÍCIOS ECONÓMICOS, HUMANOS E SOCIAIS,

FAMÍLIAS, EMPRESAS, ESTADO, EXTERIOR dentro do território NACIONAL cumpre a lei que todos os cidadãos PORTUGUESES e todos os cidadãos externos residentes cumprem.

CUSTO DA PAUSA PARA O CONSUMIDOR, UTENTE DA VIA, FAMILIA, EMPRESAS e ESTADO,

RECEITA DA PAUSA PARA OS SECTORES PRODUTIVOS, PRIMÁRIO,  
SECUNDÁRIO E TERCIÁRIO, EMPRESAS

RECEITA DA PAUSA PARA O ESTADO, ESTADO,

TEMPO:

DISTÂNCIA		TEMPO,		
CM	KM	DURAÇÃO	PAUSA	TOTAL
1 CM	6 KM	1,8 M	-	1,8 M
160 CM	960 KM	5 H e 20 M	1 H e 36 M	6 H e 56 M

O TEMPO> NAS DESLOCAÇÕES NA ÁREA URBANA,

O TEMPO <NAS DESLOCAÇÕES NA ÁREA RURAL,

PONTES:

NÚMERO.....	CLASSIFICAÇÃO....	CUSTO
2 .....	R.....	X
3 .....	1 – R e 2 – F.....	W

R – RIOS,

E – ESTRADAS,

3.....1 – R e 1 – A e 1 – T.....Y

T – TERRA,

R – ROCHA,

A – AREIA,

#### ESTAÇÕES E APEADEIROS:

ESTAÇÕES DE COMBOIOS, AGÊNCIAS com administração, secretariado e produção das vias-férreas, 1 GARE de embarque e desembarque de passageiros, bens e mercadorias, 1 ÁREA DE ARMAZENAMENTO de mercadorias, 1 ÁREA DE ESTAR dos passageiros COM SERVIÇOS – Casa de banho, restauração, quiosque em todas as estações,

APEADEIROS, 1 GARE de embarque e desembarque de passageiros, 1 ÁREA DE ESTAR apenas e só com casa de banho,

COMBOIOS DE PORTUGAL,

BILHETE, BENS, MERCADORIAS – Comparticipação diária pelo usufruto dos comboios de Portugal:

PASSAGEIROS PORTUGUESES:

POPULAÇÃO PORTUGUESA: 10 407 463 + OLIVENÇA,

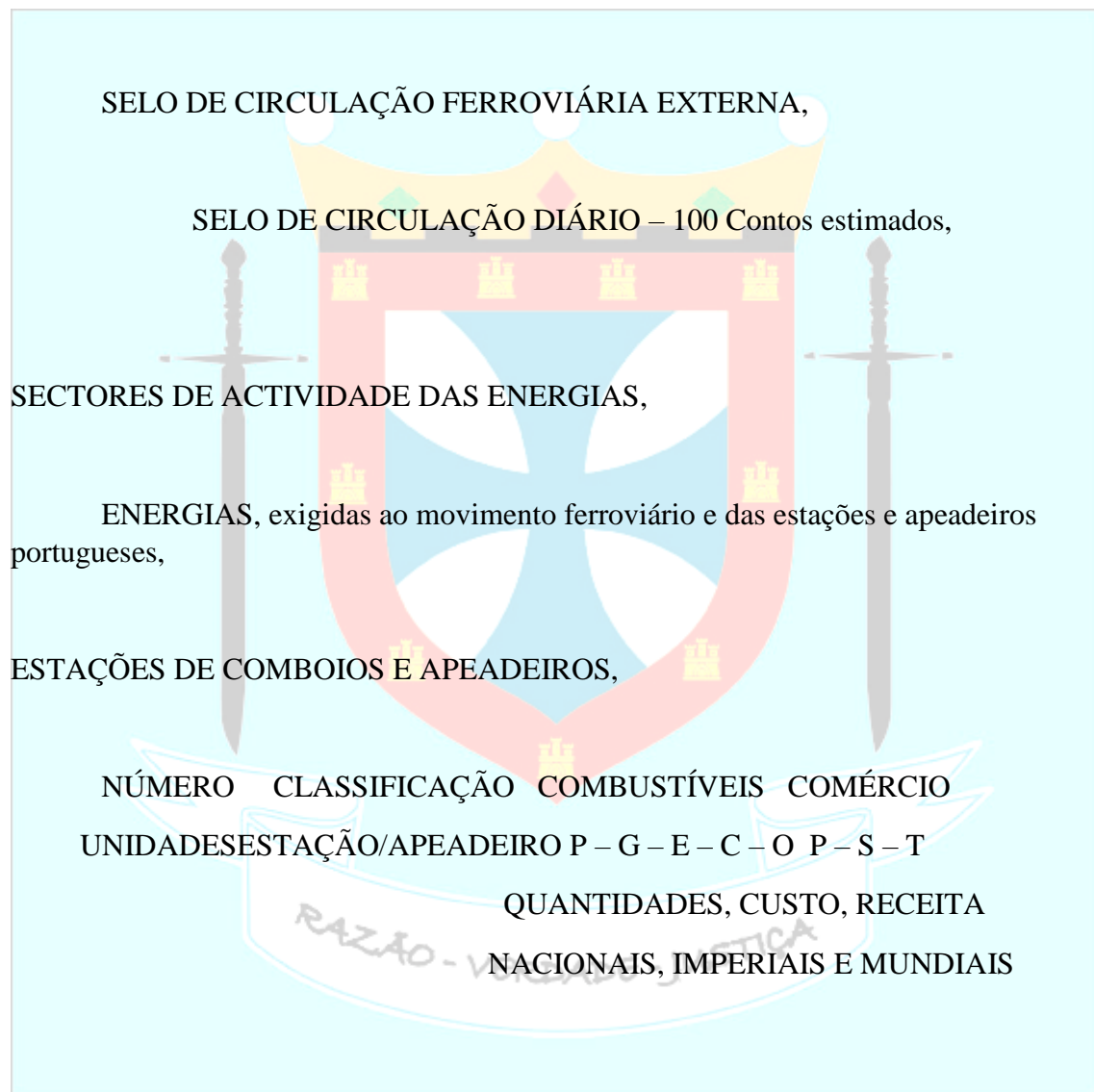
BILHETE DIÁRIO De 30 quilómetros – 300 Escudos, 10 Escudos/Km,

EMPRESAS PORTUGUESAS:

BILHETE DIÁRIO de 30 quilómetros – 30 Contos estimados, 1 000  
Escudos/ Km,

ESTADO: 8 ÓRGÃOS DE SOBERANIA X 550 MUNICÍPIOS,

BILHETE DIÁRIO de 30 quilómetros – 30 Contos estimados, 1 000  
Escudos/Km,



COMÉRCIO

ÁREA DE ESTAR

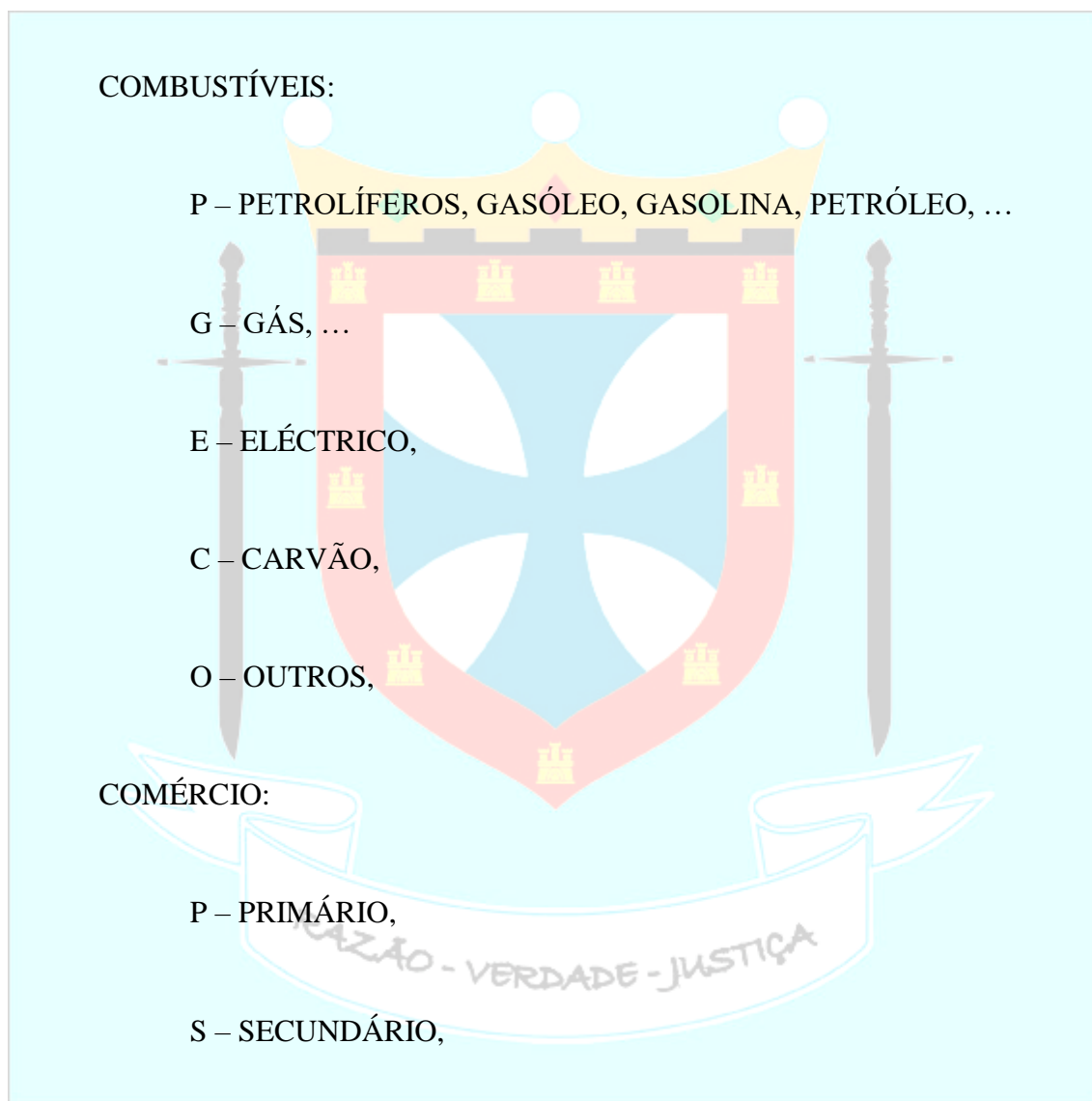
HOTELARIA COMUNICAÇÃO UNIDADES ÁREA CUSTO

UNIDADES ÁREA CUSTO

QUANTIDADE, CUSTO, RECEITA

ÁREA DE ARMAZENAMENTO			GARE		
UNIDADES	ÁREA	CUSTO	UNIDADES	ÁREA	CUSTO

MÃO-DE-OBRA		
UNIDADES	FORMAÇÃO	CUSTO



T – TERCIÁRIO,

HOTELARIA:

A – ALIMENTOS,



B – BEBIDAS,

COMUNICAÇÃO:

J – JORNAIS,

R – REVISTAS,

O – OUTROS BENS,

ÁREA DE ESTAR, presente em todas as ESTAÇÕES E APEADEIROS, com o conforto adequado aos utilizadores que estudam, trabalham, aos anciãos e aos cidadãos especiais.

ASSISTÊNCIA:

SAÚDE – SECTOR VOLANTE – UNIDADES DE SAÚDE PORTUGUESAS,

TRANSPORTES – SECTOR FERROVIÁRIO – OFICINA DE REPARAÇÃO, OFICINA DE LIMPEZA, REBOQUE,

PREVENÇÃO – TERRESTRE – CATASTROFES, LIMPEZA DAS VIAS, DERRAMAMENTO DE MATÉRIAS, QUEDA DE ÁRVORES, GELO NA VIA – ACIDENTES, DESENCARCERAR,

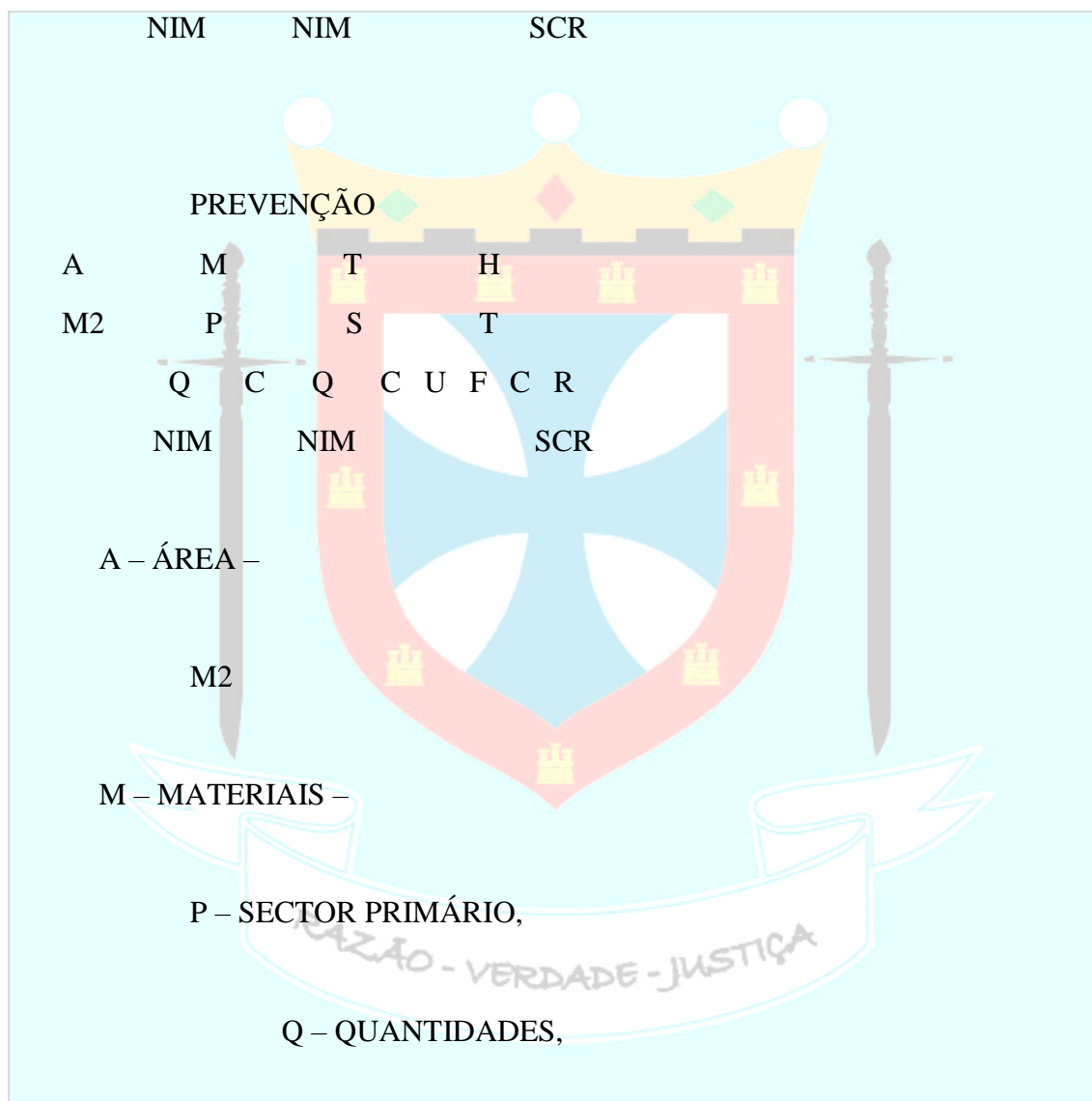
SAÚDE

A	M	T	H
M2	P	S	T
Q	C	Q	C U F C R
NIM	NIM		SCR

## TRANSPORTES

A M T H  
M2 P S T  
Q C Q C U F C R

NIM NIM SCR



N – NACIONAL,

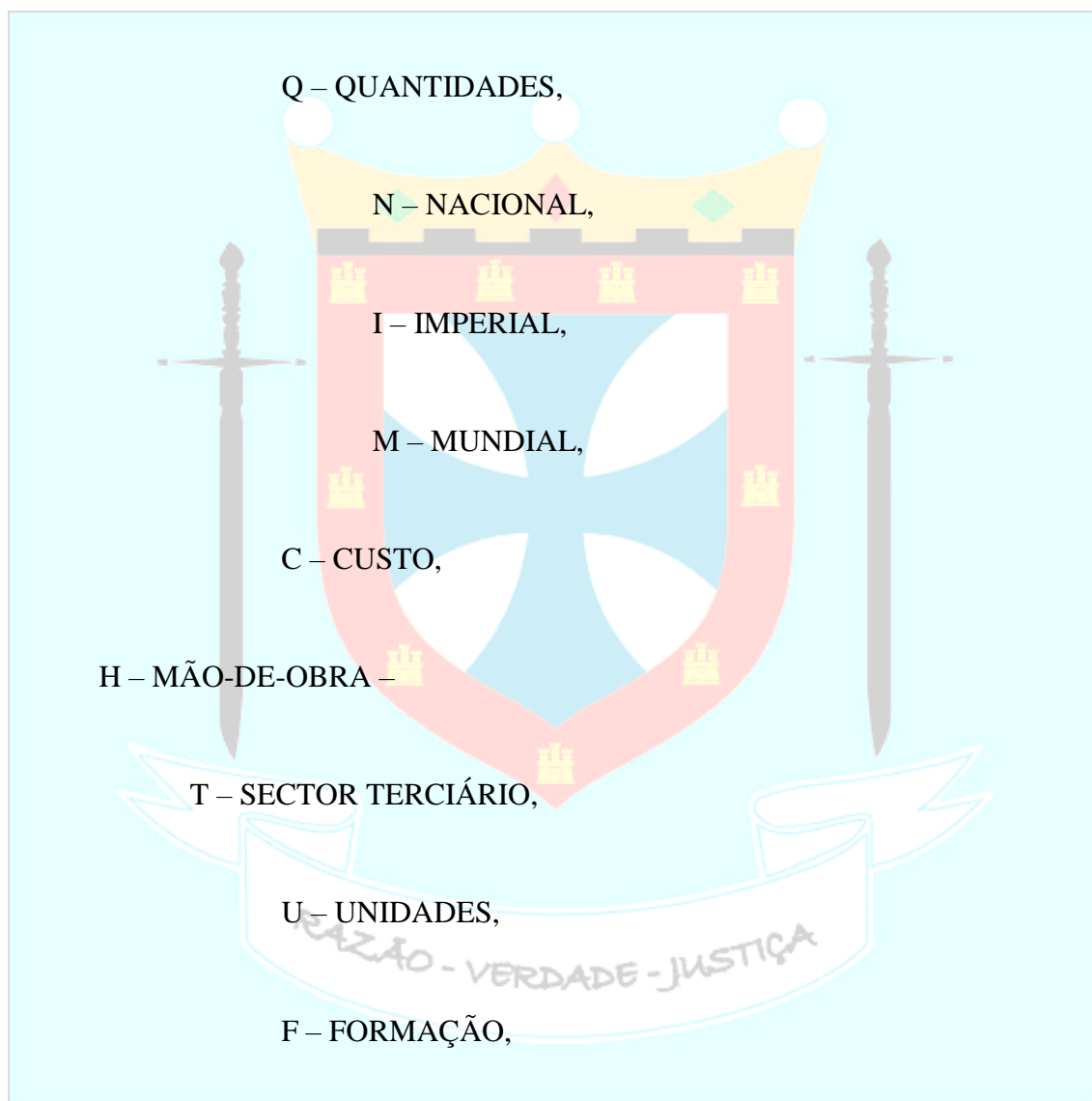
I – IMPERIAL,

M – MUNDIAL,

C – CUSTO,

T – TECNOLOGIA –

S – SECTOR SECUNDÁRIO,



C – CUSTO,

R – RECEITAS

S – NÚMERO DE ASSISTÊNCIA,

C – CUSTO,

R – RECEITAS,

MANUTENÇÃO:



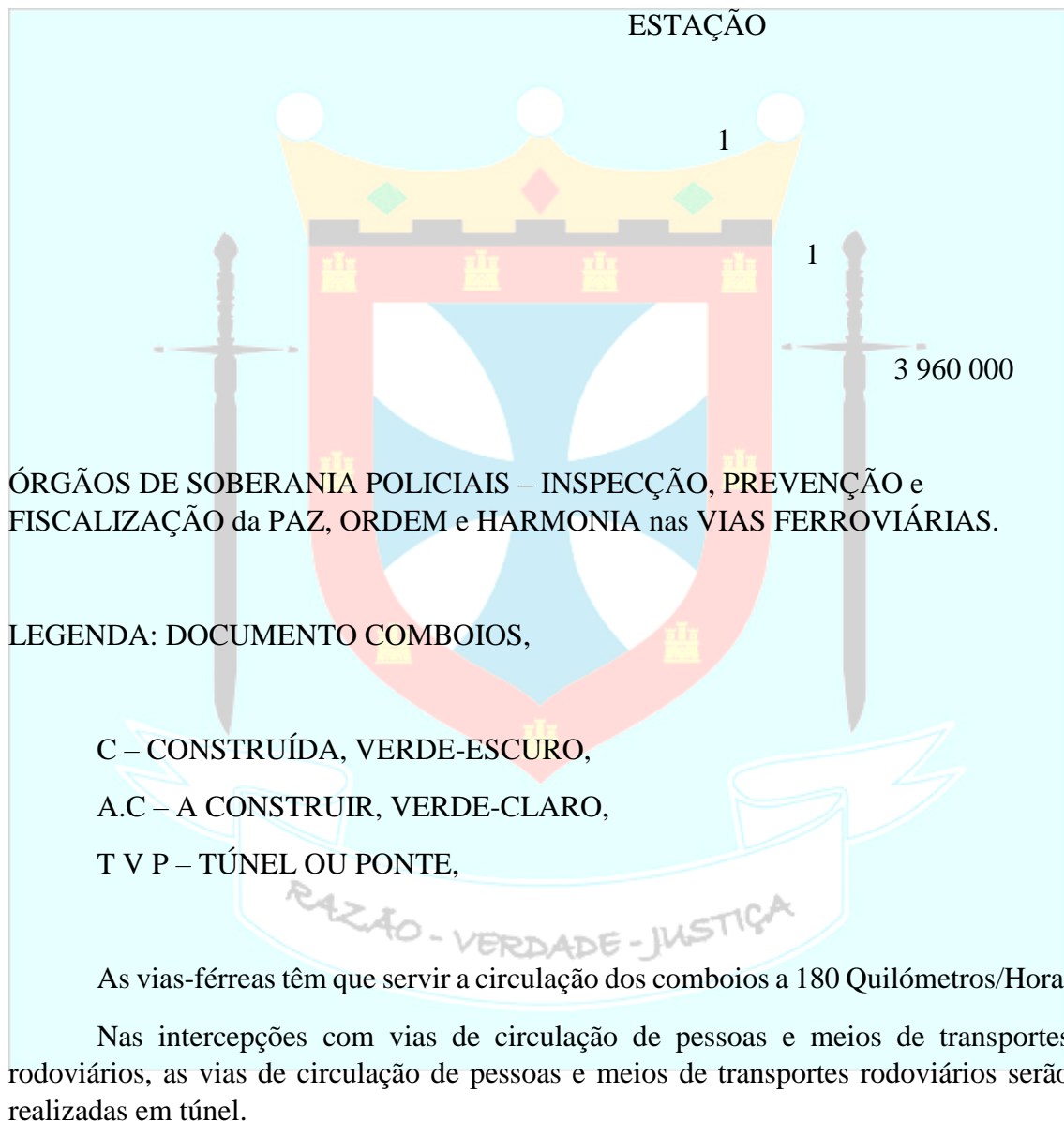
CM e KM

0 M

3,3 M

2

1

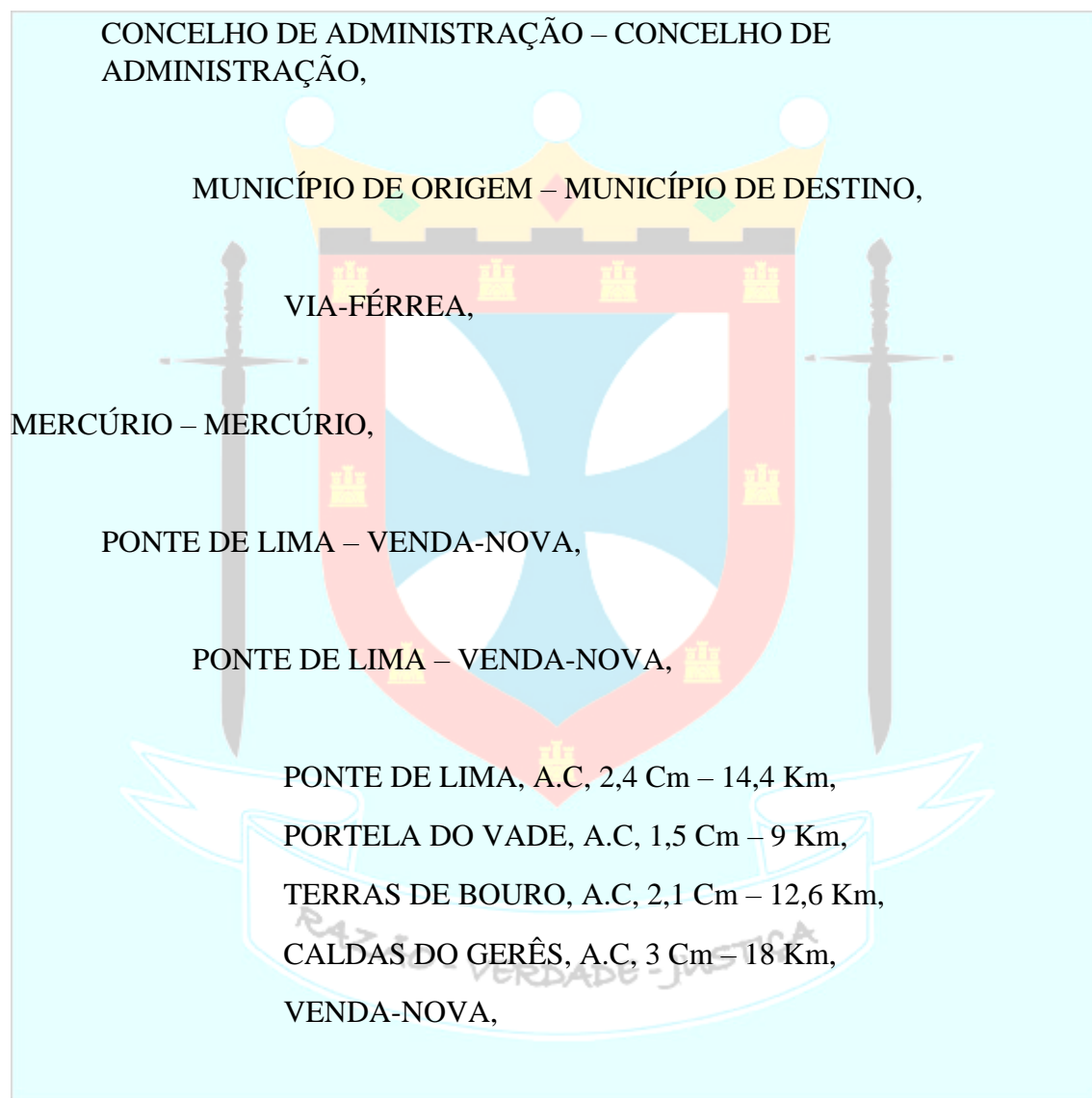


Nas intercepções com vias de circulação de meios de transportes ferroviários, as vias de circulação do metro de superfície serão realizadas em túnel.

## MATÉRIA TERCEIRA

# VIAS-FÉRREAS DAS CAPITAIS DOS CONCELHOS DE ADMINISTRAÇÃO.

REGIÃO ADMINISTRATIVA – REGIÃO ADMINISTRATIVA,



PONTE DE LIMA – VILA REAL,

PONTE DE LIMA – VILA REAL,

PONTE DE LIMA, A.C, 3 Cm – 18 Km,

VILA VERDE, A.C, 1,2 Cm – 7,2 Km,

AMARES, A.C, 1,5 Cm – 9 Km,  
 PÓVOA DE LANHOSO, A.C, 2,4 Cm – 14,4 Km,  
 ABOIM, A.C, 3,1 Cm – 18,6 Km,  
 MONDIM DE BASTO, A.C, 3,7 Cm – 22,2 Km,  
 VILA REAL,

PONTE DE LIMA – CALDAS DE VIZELA,

PONTE DE LIMA – CALDAS DE VIZELA,

PONTE DE LIMA, A.C, 1,5 Cm – 9 Km,  
 CABAÇOS, A.C, 3,3 Cm – 19,8 Km,  
 BRAGA, A.C, 3,6 Cm – 21,6 Km,  
 CALDAS DE VIZELA,

MERCÚRIO – VÊNUS,

PONTE DE LIMA – VALE DE CAMBRA,

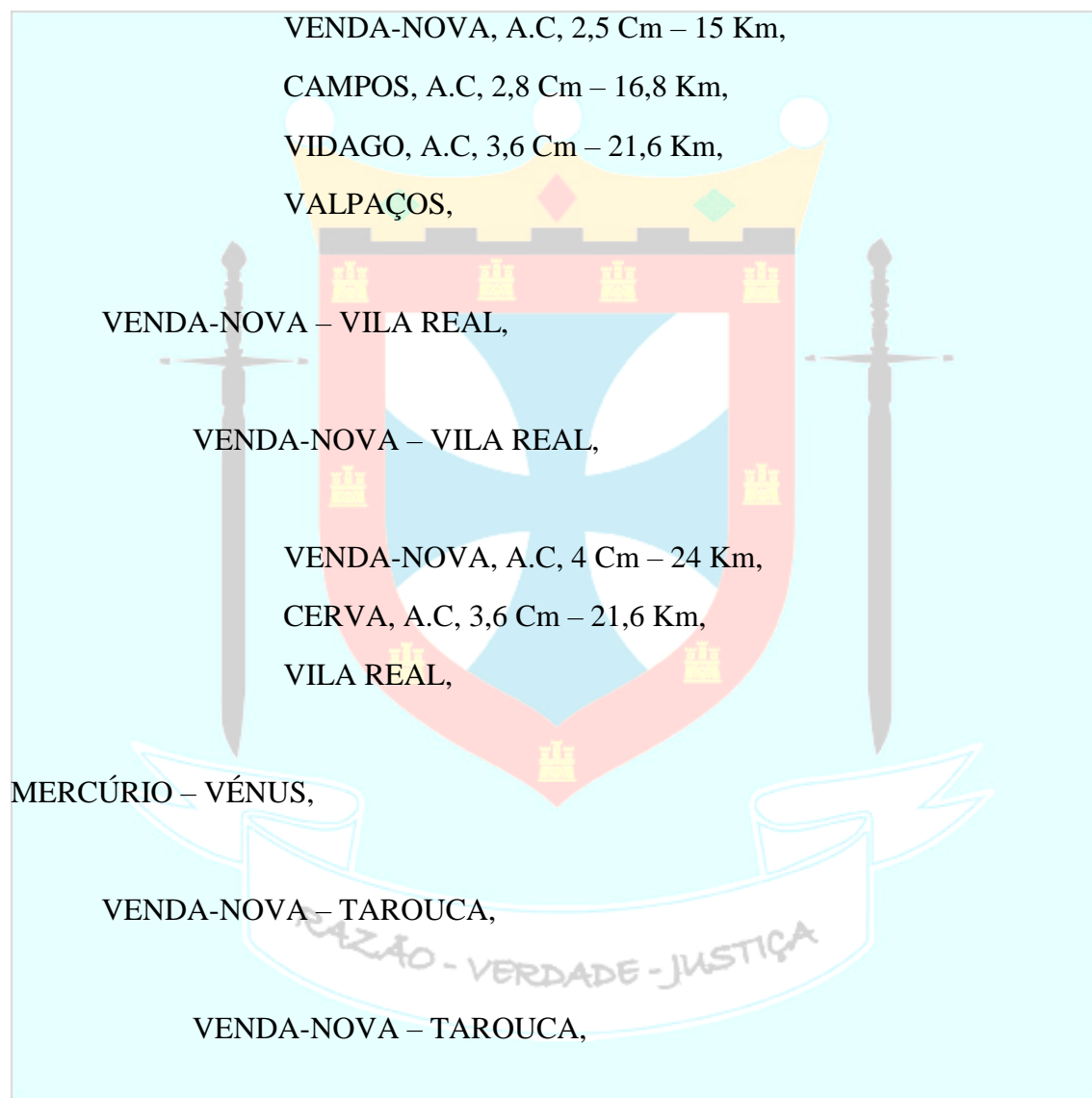
PONTE DE LIMA – VALE DE CAMBRA,

PONTE DE LIMA, C,  
 CABAÇOS, A.C, 2,8 Cm – 16,8 Km,  
 BARCELOS, C,  
 VILA NOVA DE FAMALICÃO, A.C, 1,4 Cm – 8,4 Km,  
 SANTO TIRSO, A.C, 2,8 Cm – 16,8 Km,  
 VALONGO, A.C, 2,7 Cm – 16,2 Km,  
 PORTO DE CARVOEIRO, A.C, 3,7 Cm – 22,2 Km,  
 VALE DE CAMBRA,

MERCÚRIO – MERCÚRIO,

VENDA-NOVA – VALPAÇOS,

VENDA-NOVA – VALPAÇOS,



VENDA-NOVA, A.C, 2,8 Km – 16,8 Km,  
CABECEIRAS DE BASTO, A.C, 2,1 Km – 12,6 Km,  
MONDIM DE BASTO, A.C, 4,6 Km – 27,6 Km,  
MESÃO FRIO, A.C, 1,8 Km – 10,8 Km,  
LAMEGO, A.C, 1,6 Km – 9,6 Km,



TAROUCA,

MERCÚRIO – VÊNUS – TERRA,

VENDA-NOVA – FAJÃO,

VENDA-NOVA – FAJÃO,

VENDA-NOVA, C,

CABECEIRAS DE BASTO, A.C, 2,5 Cm – 15 Km,

CELORICO DE BASTO, A.C, 2,2 Cm – 13,2 Km,

VÁRZEA, A.C, 3Cm – 18 Km,

RESENDE, A.C, 3,8 Cm – 22,8 Km,

CASTRO DAIRE, A.C, 1,5 Cm – 9 Km,

FIGUEIREDO DE ALVA, A.C, 3,3 Cm – 19,8 Km,

WISEU, A.C, 2,1 Cm – 12,6 Km,

LAGES, A.C, 2,3 Cm – 13,8 Km,

CARREGAL DO SAL, A.C, 1,4 Cm – 8,4 Km,

TÁBUA, A.C, 4,1 Cm – 24,6 Km,

FAJÃO,

MERCÚRIO – VÊNUS,

VENDA-NOVA – MEALHADA,

VENDA-NOVA – MEALHADA,

VENDA-NOVA, C,

CABECEIRAS DE BASTO, C,

CELORICO DE BASTO, A.C, 2,3 Cm – 13,8 Km,

AMARANTE, A.C, 1,9 Cm – 11,4 Km,  
MARCO DE CANAVEZES, A.C, 3,2 Cm – 19,2 Km,  
CASTELO DE PAIVA, A.C, 2 Cm – 12 Km,  
AROUCA, A.C, 4 Cm – 24 Km,  
SEVER DO VOUGA, A.C, 0,7 Cm – 4,2 Km,  
PARADELA, A.C, 2,7 Cm – 16,2 Km,

ÁGUEDA, A.C, 2,5 Cm – 15 Km,

ANADIA, C,  
MEALHADA,

VENDA-NOVA – VALE DE CAMBRA,

VENDA-NOVA – VALE DE CAMBRA,

VENDA-NOVA, A.C, 3 Cm – 18 Km,

ABOIM, A.C, 2 Cm – 12 Km,

FAFE, A.C, 1,7 Cm – 10,2 Km,

FELGUEIRAS, A.C, 2 Cm – 12 Km,

LOUSADA, A.C, 1,3 Cm – 7,8 Km,

PENAFIEL, A.C, 2,2 Cm – 13,2 Km,

ENTRE-OS-RIOS, A.C, 0,9 Cm – 5,4 Km,

CASTELO DE PAIVA, A.C, 3,9 Cm – 23,4 Km,

VALE DE CAMBRA,

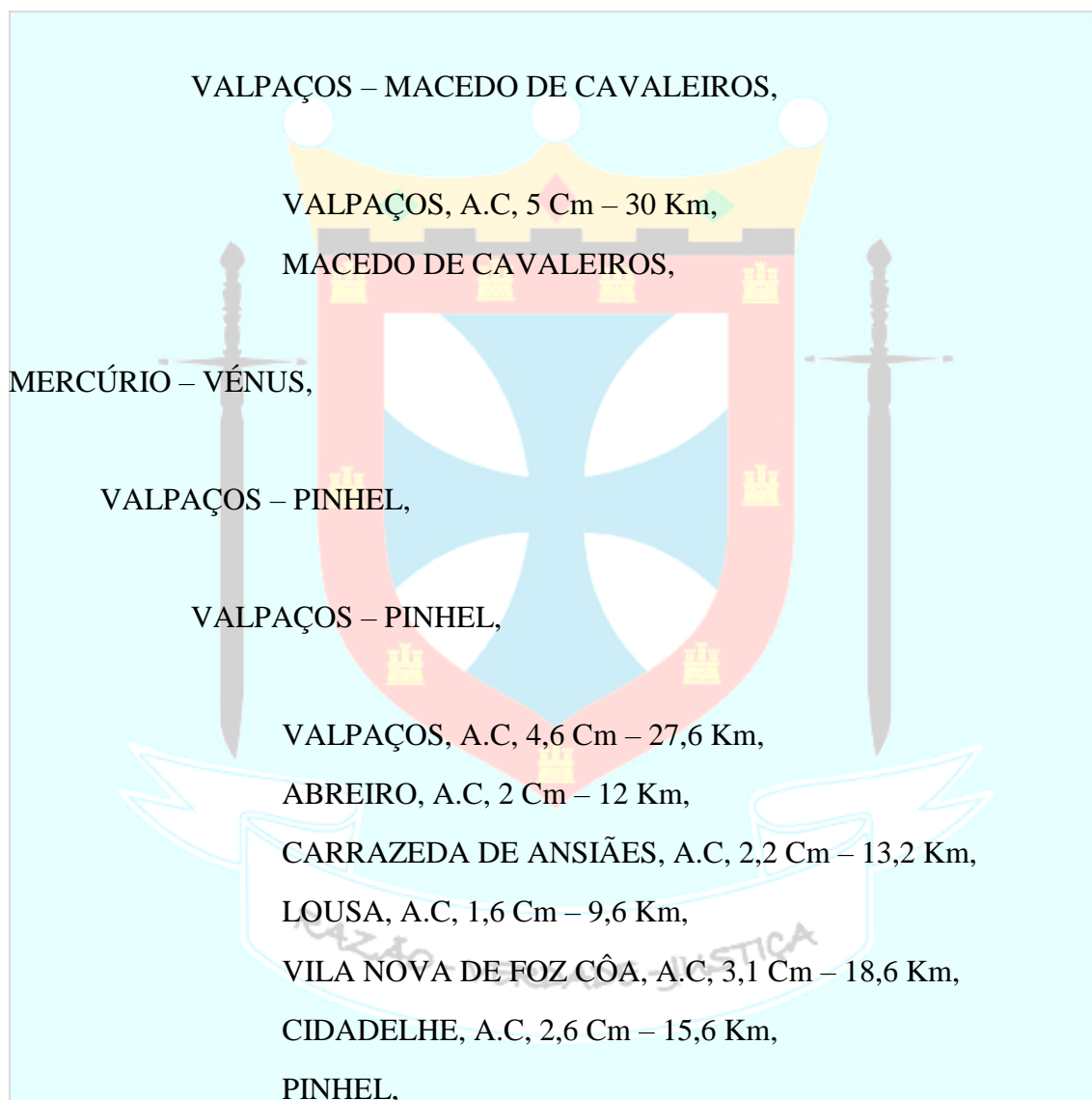
MERCÚRIO – MERCÚRIO,

VENDA-NOVA – CALDAS DE VIZELA,

VENDA-NOVA – CALDAS DE VIZELA,

VENDA-NOVA, C,  
ABOIM, C,  
FAFE, A.C, 2,4 Cm – 14,4 Km,  
CALDAS DE VIZELA,

VALPAÇOS – MACEDO DE CAVALEIROS,



VALPAÇOS – PENEDONO,

VALPAÇOS – PENEDONO,

VALPAÇOS, C,  
 ABREIRO, C,  
 CARRAZEDA DE ANSIÃES, A.C, 2,3 Cm – 13,8 Km,  
 SÃO JOÃO DA PESQUEIRA, A.C, 2,9 Cm – 17,4 Km,  
 PENEDONO,

VALPAÇOS – MANGUALDE,

VALPAÇOS – MANGUALDE,



VALPAÇOS, A.C, 4,2 Cm – 25,2 Km,  
 MURÇA, A.C, 2,3 Cm – 13,8 Km,  
 ALIJÓ, A.C, 3,3 Cm – 19,8 Km,  
 TABUAÇO, A.C, 2,6 Cm – 15,6 Km,  
 MOIMENTA DA BEIRA, A.C, 2,9 Cm – 17,4 Km,  
 VILA NOVA DE PAIVA, A.C, 2 Cm – 12 Km,  
 SATÃO, A.C, 2,6 Cm – 15,6 Km,  
 MANGUALDE,

VALPAÇOS – TAROUCA,

VALPAÇOS – TAROUCA,

VALPAÇOS, C,  
 MURÇA, A.C, 3 Cm – 18 Km,  
 SABROSA, A.C, 3,2 Cm – 19,2 Km,  
 ARMAMAR, A.C, 2,1 Cm – 12,6 Km,  
 TAROUCA,

MERCÚRIO – MERCÚRIO,

VALPAÇOS – VILA REAL,

VALPAÇOS – VILA REAL,

VALPAÇOS, A.C, 1,8 Cm – 10,8 Km,

CARRAZEDO, A.C, 4,9 Cm – 29,4 Km,

VILARINHO DE SAMADA, A.C, 1,7 Cm – 10,2 Km,

VILA REAL,

VALPAÇOS – CALDAS DE VIZELA,

VALPAÇOS – CALDAS DE VIZELA,

VALPAÇOS, C,

CARRAZEDO, A.C, 3,2 Cm – 19,2 Km,

VILA POUCA DE AGUIAR, A.C, 2,8 Cm – 16,8 Km,

CERVA, A.C, 1,9 Cm – 11,4 Km,

MONDIM DE BASTO, A.C, 0,8 Cm – 4,8 Km,

CELORICO DE BASTO, A.C, 2,8 Cm – 16,8 Km,

FELGUEIRAS, A.C, 1,7 Cm – 10,2 Km,

CALDAS DE VIZELA,

CALDAS DE VIZELA – MACEDO DE CAVALEIROS,

CALDAS DE VIZELA – MACEDO DE CAVALEIROS,

CALDAS DE VIZELA, C,


FELGUEIRAS, C,

CELORICO DE BASTO, C,

MONDIM DE BASTO, A.C, 3,4 Cm – 20,4 Km,  
VILARINHO DE SAMADA, A.C, 2,8 Cm – 16,8 Km,  
FIOLHOSO, A.C, 0,5 Cm – 3 Km,  
MURÇA, A.C, 4,2 Cm – 25,2 Km,  
MIRANDELA, A.C, 3,2 Cm – 19,2 Km,  
MACEDO DE CAVALEIROS,

CALDAS DE VIZELA – SÃO MARTINHO DO PESO,

CALDAS DE VIZELA – SÃO MARTINHO DO PESO,

The coat of arms of Caldas de Vizela is centered in the background of the text. It features a shield with a red border and a blue and white diagonal cross. The shield is flanked by two crossed swords. Above the shield is a crown. Below the shield is a banner with the motto "CAZAO - VERDADE - JUSTICA".

CALDAS DE VIZELA, C,  
FELGUEIRAS, C,  
CELORICO DE BASTO, C,  
MONDIM DE BASTO, C,  
VILARINHO DE SAMADA, C,  
FIOLHOSO, C,  
MURÇA, A.C, 5,4 Cm – 32,4 Km,  
TRINDADE, A.C, 2,7 Cm – 16,2 Km,  
CHACIM, A.C, 1,9 Cm – 11,4 Km,  
LAGOA, A.C, 2,2 Cm – 13,2 Km,  
SÃO MARTINHO DO PESO,

CALDAS DE VIZELA – VILA REAL,

CALDAS DE VIZELA – VILA REAL,

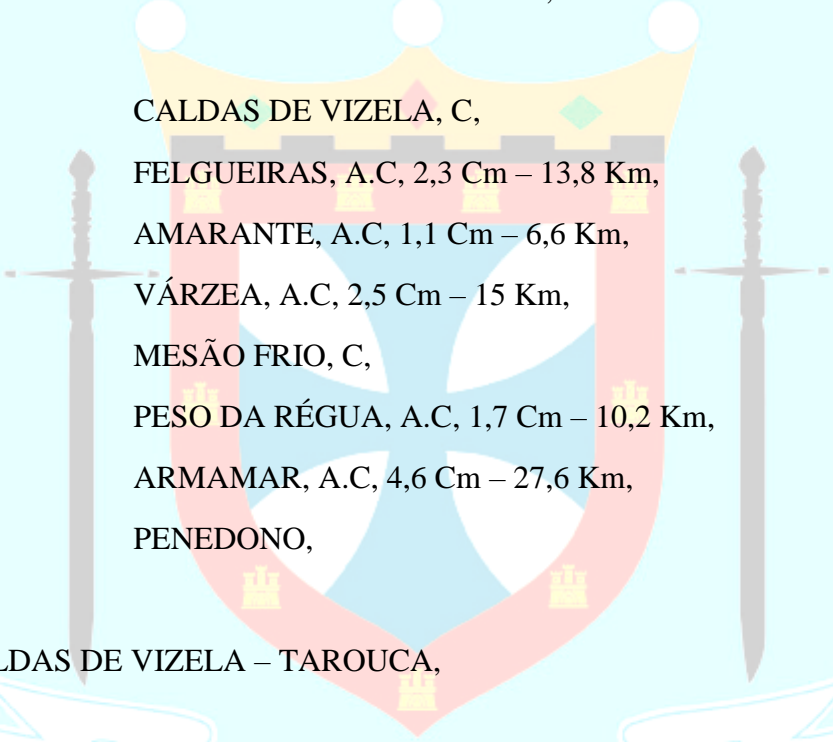
CALDAS DE VIZELA, C,  
FELGUEIRAS, C,  
CELORICO DE BASTO, C,

MONDIM DE BASTO, C,  
VILA REAL,

MERCÚRIO – VÊNUS,

CALDAS DE VIZELA – PENEDONO,

CALDAS DE VIZELA – PENEDONO,

The coat of arms of Caldas de Vizela is a shield divided into four quarters by a blue cross. The quarters are yellow (top-left and bottom-right) and red (top-right and bottom-left). The shield is topped with a yellow crown and flanked by two crossed swords. A banner at the bottom contains the motto 'RAZÃO E JUSTIÇA'.

CALDAS DE VIZELA, C,  
FELGUEIRAS, A.C, 2,3 Cm – 13,8 Km,  
AMARANTE, A.C, 1,1 Cm – 6,6 Km,  
VÁRZEA, A.C, 2,5 Cm – 15 Km,  
MESÃO FRIO, C,  
PESO DA RÉGUA, A.C, 1,7 Cm – 10,2 Km,  
ARMAMAR, A.C, 4,6 Cm – 27,6 Km,  
PENEDONO,

CALDAS DE VIZELA – TAROUCA,

CALDAS DE VIZELA – TAROUCA,

CALDAS DE VIZELA, A.C, 1,9 Cm – 11,4 Km,  
LOUSADA, A.C, 2,4 Cm – 14,4 Km,  
MARCO DE CANAVEZES, A.C, 1,6 Cm – 9,6 Km,  
BAIÃO, A.C, 1,6 Cm – 9,6 Km,  
RESENDE, A.C, 2,9 Cm – 17,4 Km,  
TAROUCA,

CALDAS DE VIZELA – MANGUALDE,

CALDAS DE VIZELA – MANGUALDE,

CALDAS DE VIZELA, C,

LOUSADA, C,

MARCO DE CANAVEZES, C, A.C, 0,7 Km – 4,2 Km,

CINFÃES, A.C, 4 Km – 24 Km,

CASTRO DAIRE, A.C, 5,9 Km – 35,4 Km,

MANGUALDE,

MERCÚRIO – VÊNUS – TERRA,

CALDAS DE VIZELA – FAJÃO,

CALDAS DE VIZELA – FAJÃO,

CALDAS DE VIZELA, C,

LOUSADA, C,

PENAFIEL, C,

ENTRE-OS-RIOS, C,

CASTELO DE PAIVA, C,

AROUCA, A.C, 1,5 Km – 9 Km,

CABREIROS, A.C, 1,8 Km – 10,8 Km,

GRALHEIRA, A.C, 0,6 Km – 3,6 Km,

OLIVEIRA DE FRADES, A.C, 2 Km – 12 Km,

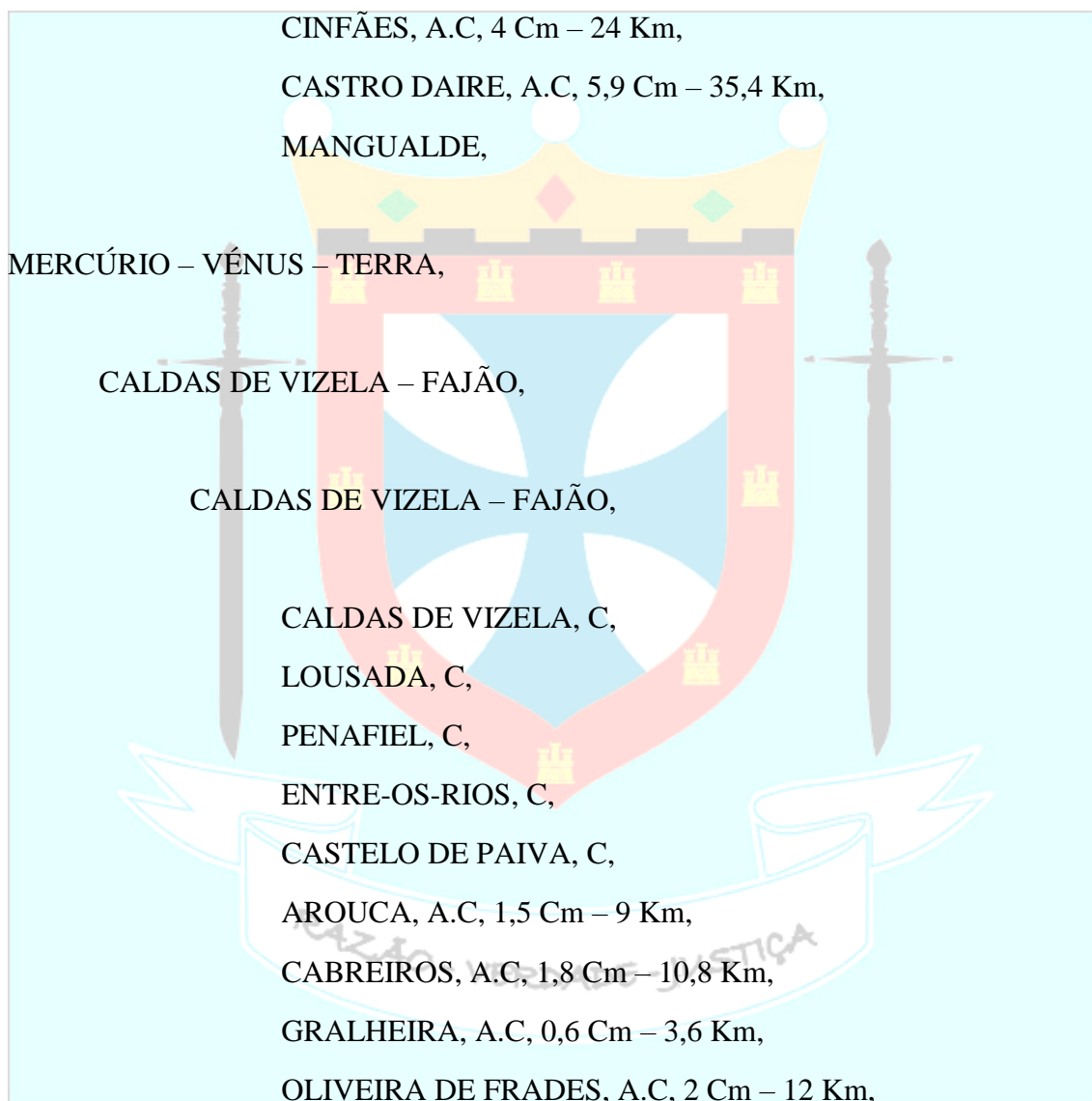
ALCOFRA, A.C, 2,3 Km – 13,8 Km,

TONDELA, A.C, 1,9 Km – 11,4 Km,

CARREGAL DO SAL, C,

TÁBUA, C,

FAJÃO,

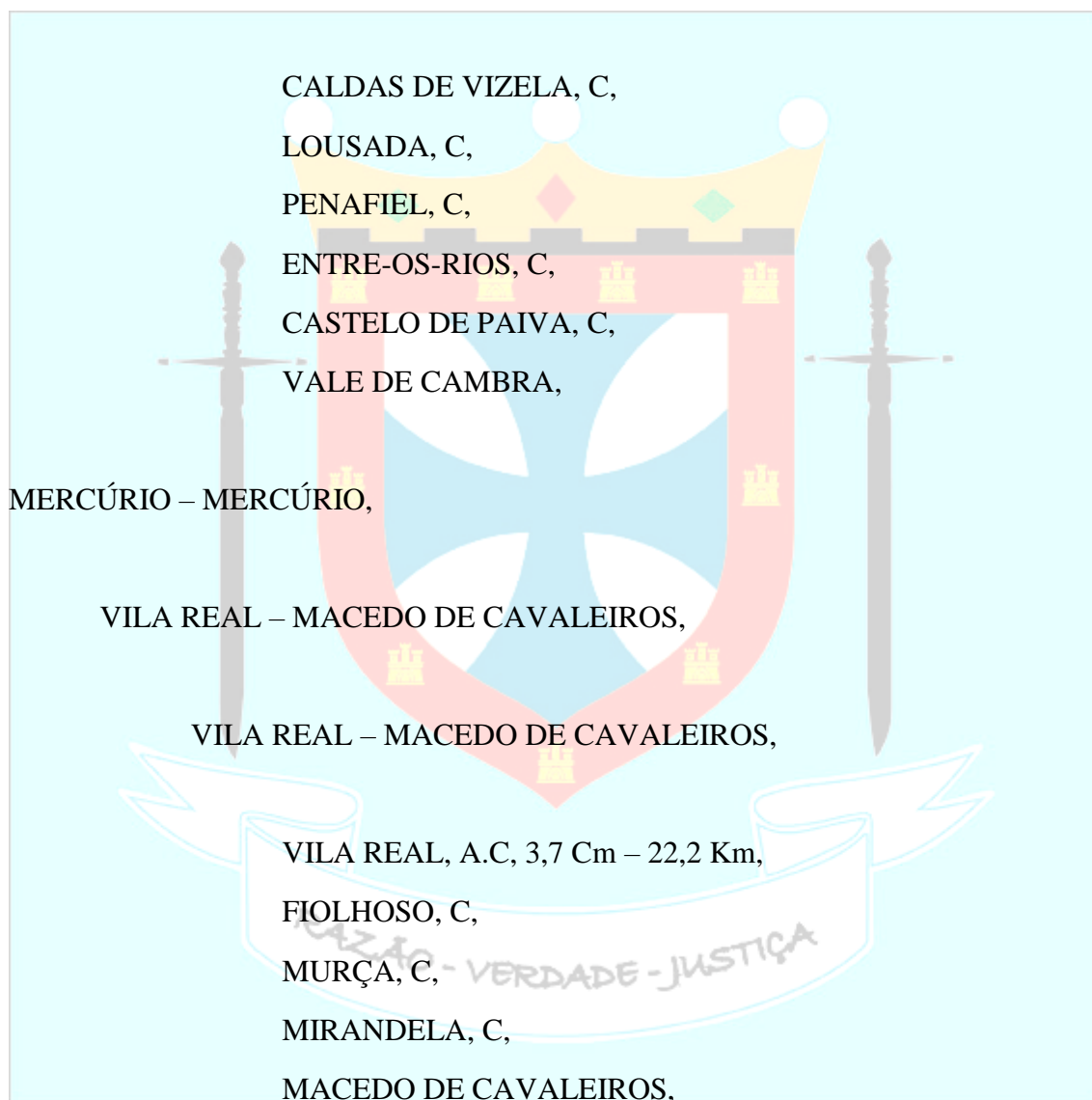




MERCÚRIO – VÊNUS,

CALDAS DE VIZELA – VALE DE CAMBRA,

CALDAS DE VIZELA – VALE DE CAMBRA,



VILA REAL – SÃO MARTINHO DO PESO,

VILA REAL – SÃO MARTINHO DO PESO,

VILA REAL, A.C, 2,2 Cm – 13,2 Km,

SABROSA, A.C, 1,4 Cm – 8,4 Km,

ALIJÓ, A.C, C, A.C,  $1,6 + 0,5 = 2,1$  Cm – 12,6 Km,

ABREIRO, A.C, C, 0,7 Cm – 4,2 Km,

TRINDADE, C,

CHACIM, C,

LAGOA, C,

SÃO MARTINHO DO PESO,

MERCÚRIO – VÊNUS,

VILA REAL – PENEDONO,

VILA REAL – PENEDONO,

VILA REAL, A.C, 4,1 Cm – 24,6 Km,

TABUAÇO, A.C, C, 2 Cm – 12 Km,

PENEDONO,

MERCÚRIO – VÊNUS – MARTE,

VILA REAL – PENAMACOR,

VILA REAL – PENAMACOR,

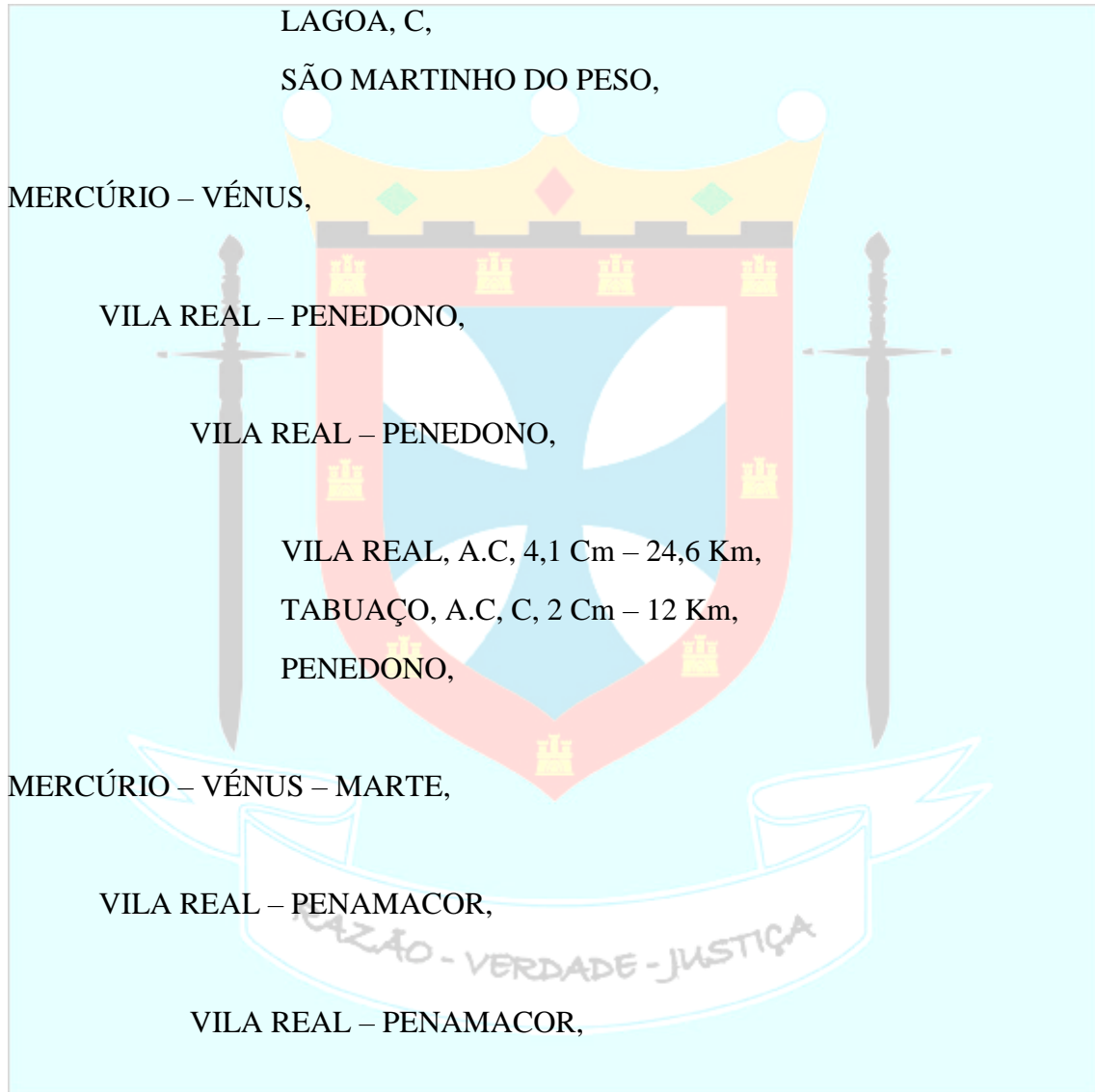
VILA REAL, C, A.C, 2,4 Cm – 14,4 Km,

ARMAMAR, A.C, 2,6 Cm – 15,6 Km,

MOIMENTA DA BEIRA, A.C, 3,1 Cm – 18,6 Km,

AGUIAR DA BEIRA, A.C, 1,7 Cm – 10,2 Km,

RENA VERDE, A.C, 2,3 Cm – 13,8 Km,



CELORICO DA BEIRA, A.C, 1,4 Cm – 8,4 Km,  
 PORTO DA CARNE, A.C, 1,5 Cm – 9 Km,  
 GUARDA, A.C, 3,9 Cm – 23,4 Km,  
 SORTELHA, A.C, 0,8 Cm – 4,8 Km,  
 SANTO ESTEVÃO, A.C, 2,3 Cm – 13,8 Km,  
 PENAMACOR,

MERCÚRIO – VÊNUS,

VILA REAL – MANTEIGAS,

VILA REAL – MANTEIGAS,

VILA REAL, C,

ARMAMAR, C,

MOIMENTA DA BEIRA, C,

AGUIAR DA BEIRA, C,

RENA VERDE, A.C, 2 Cm – 12 Km,

FORNOS DE ALGODRES, A.C, 2,6 Cm – 15,6 Km,

GOUVEIA, A.C, 1,7 Cm – 10,2 Km,

MANTEIGAS,

VILA REAL – TAROUCA,

VILA REAL – TAROUCA,

VILA REAL, A.C, 1,9 Cm – 11,4 Km,

SANTA MARTA DE PENAGUIÃO, A.C, 0,7 Cm – 4,2 Km,

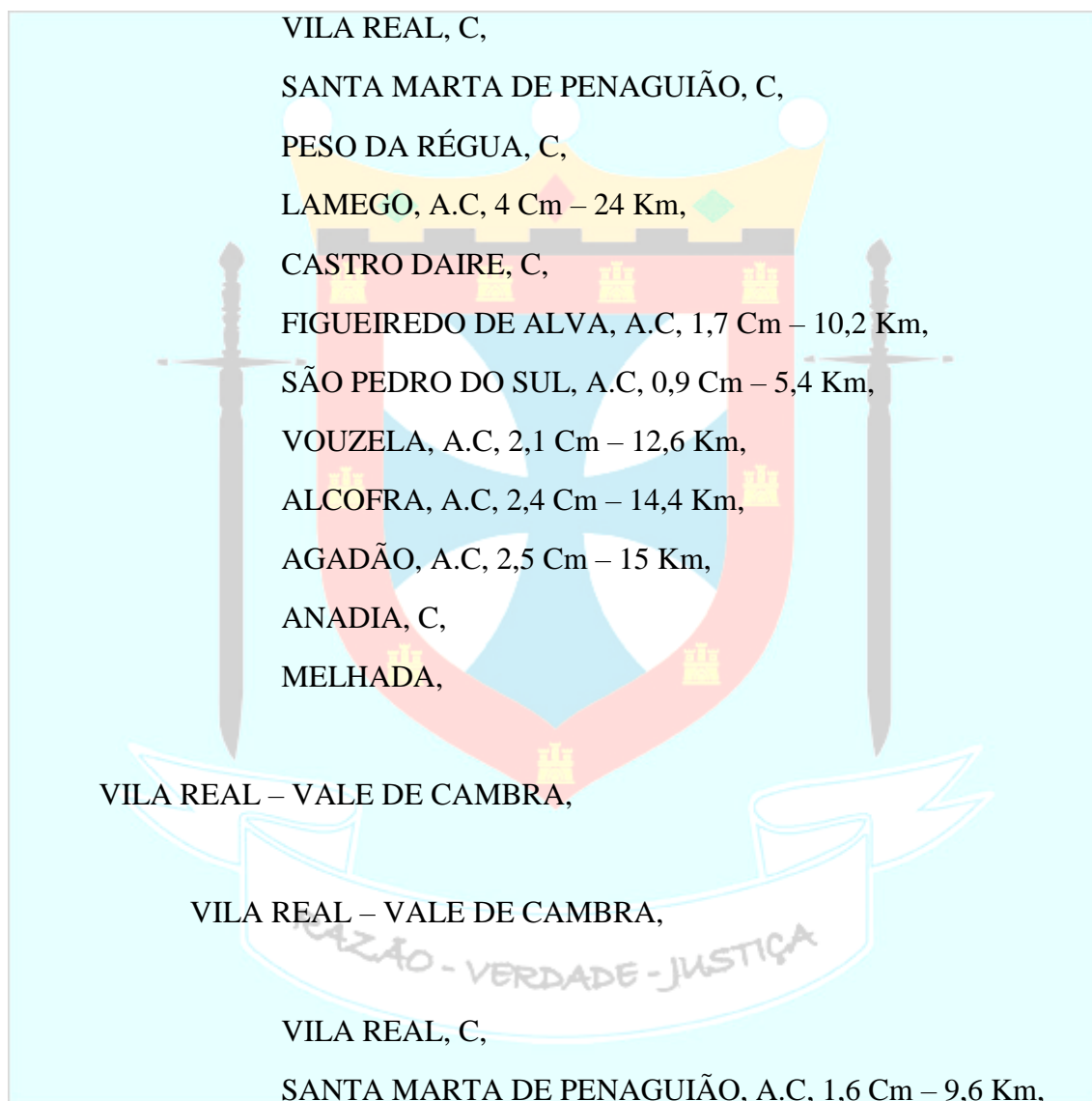
PESO DA RÉGUA, A.C, 1,4 Cm – 8,4 Km,

LAMEGO, C,

TAROUCA,

VILA REAL – MEALHADA,

VILA REAL – MEALHADA,



MESÃO FRIO, A.C, 1,3 Cm – 7,8 Km,

RESENDE, A.C, 2 Cm – 12 Km,

CINFÃES, A.C, 2,2 Cm – 13,2 Km,

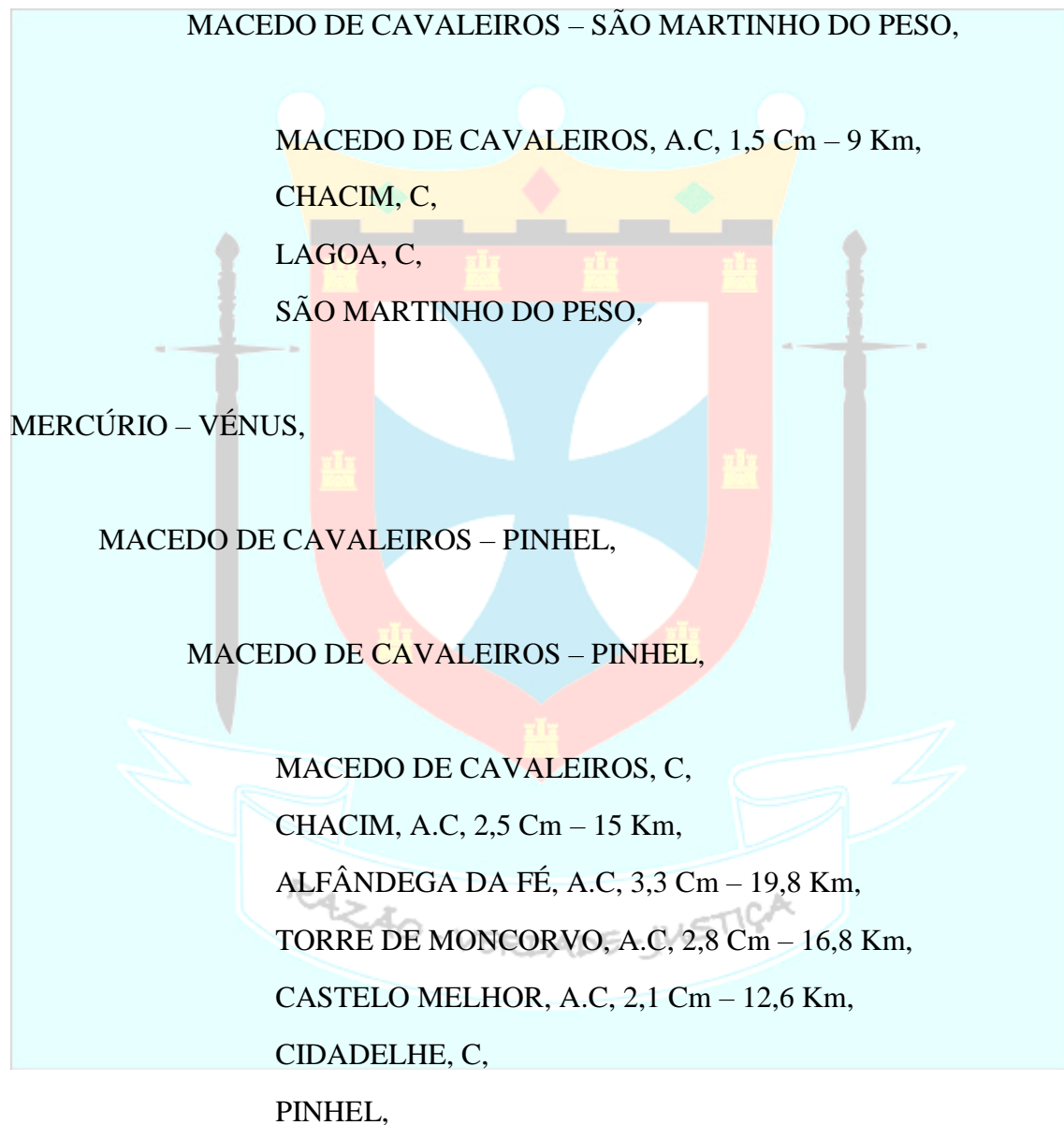
ALVARENGA, A.C, 1,3 Cm – 7,8 Km,

AROUCA, A.C, 2,7 Cm – 16,2 Km,

VALE DE CAMBRA,

MERCÚRIO – MERCÚRIO,

MACEDO DE CAVALEIROS – SÃO MARTINHO DO PESO,



MACEDO DE CAVALEIROS – MANTEIGAS,

MACEDO DE CAVALEIROS – MANTEIGAS,

MACEDO DE CAVALEIROS, A.C, 2,8 Cm – 16,8 Km,

TRINDADE, A.C, 2,1 Cm – 12,6 Km,

VILA FLOR, A.C, 2,6 Cm – 15,6 Km,

LOUSA, A.C, 3,9 Cm – 23,4 Km,

MEDA, A.C, 1,1 Cm – 6,6 Km,

MARIALVA, A.C, 1,5 Cm – 9 Km,

VALDUJO, A.C, 1,4 Cm – 8,4 Km,

TRANCOSO, A.C, 2,6 Cm – 15,6 Km,

CELORICO DA BEIRA, A.C, 2,1 Cm – 12,6 Km,

LINHARES, A.C, 2,8 Cm – 16,8 Km,

MANTEIGAS,

MACEDO DE CAVALEIROS – PENEDONO,

MACEDO DE CAVALEIROS – PENEDONO,

MACEDO DE CAVALEIROS, C,

TRINDADE, C,

VILA FLOR, C,

LOUSA, A.C, 2,7 Cm – 16,2 Km,

HORTA DE NUMÃO, A.C, 1,8 Cm – 10,8 Km,

PENEDONO, VERDADE - JUSTIÇA

MACEDO DE CAVALEIROS – TAROUCA,

MACEDO DE CAVALEIROS – TAROUCA,


MACEDO DE CAVALEIROS, C,

TRINDADE, C,

ABREIRO, C,  
ALIJÓ, C,  
TABUAÇO, A.C, 1,6 Cm – 9,6 Km,  
ARMAMAR, C,  
TAROUCA,

MACEDO DE CAVALEIROS – VALE DE CAMBRA,

MACEDO DE CAVALEIROS – VALE DE CAMBRA,



MACEDO DE CAVALEIROS, C,  
MIRANDELA, A.C, 3 Cm – 18 Km,  
ABREIRO, C,  
ALIJÓ, C,  
SABROSA, A.C, 3 Cm – 18 Km,  
SANTA MARTA DE PENAGUIÃO, C,  
MESÃO FRIO, C,  
RESENDE, C,  
CINFÃES, C,  
ALVARENGA, C,  
AROUCA, C,  
VALE DE CAMBRA,

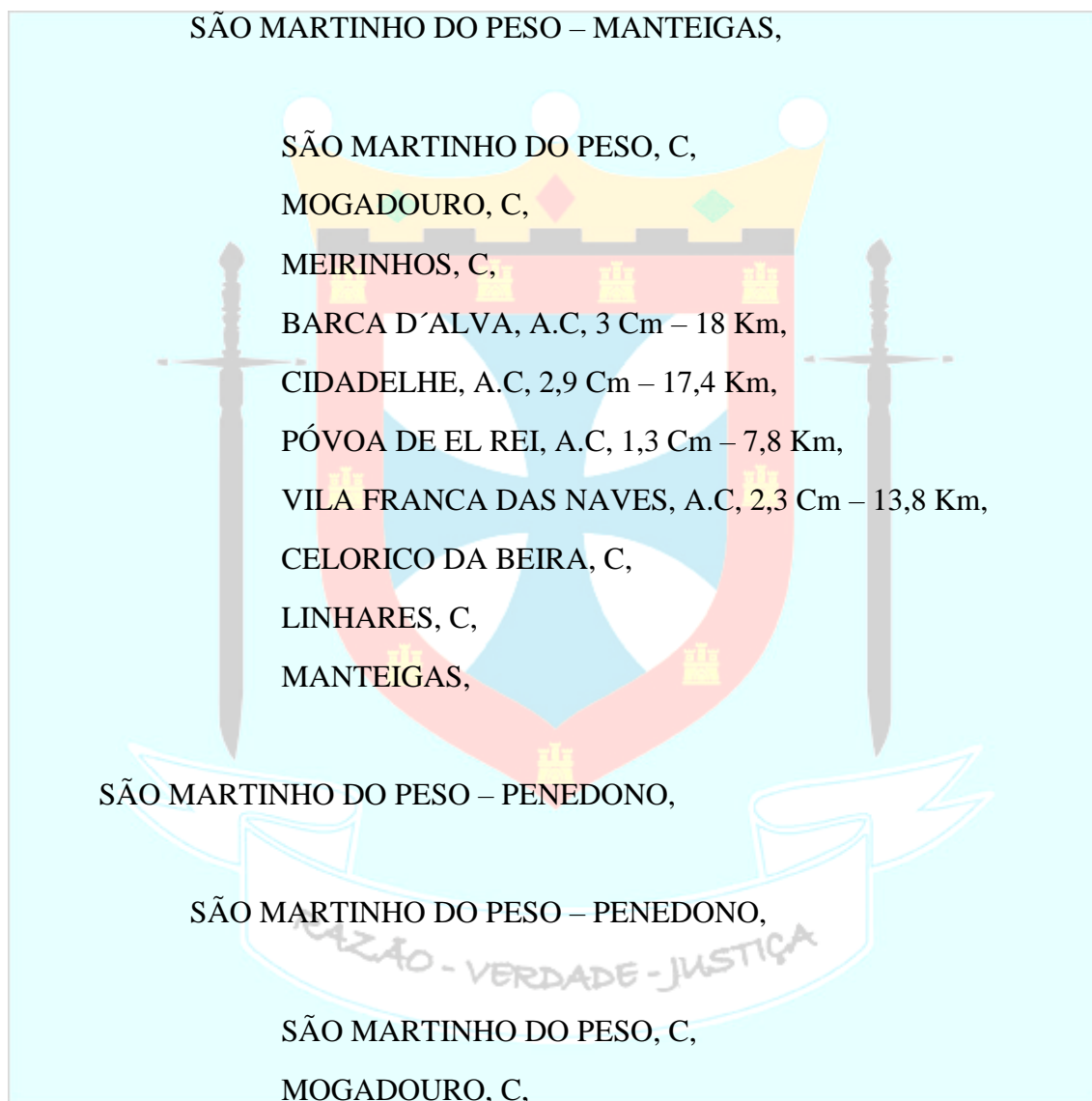
SÃO MARTINHO DO PESO – PINHEL,

SÃO MARTINHO DO PESO – PINHEL,

SÃO MARTINHO DO PESO, A.C, 2,1 Cm – 12,6 Km,  
MOGADOURO, A.C, 2,1 Cm – 12,6 Km,  
MEIRINHOS, A.C, 4,8 Cm – 28,8 Km,

BARCA D'ALVA, A.C, 2,3 Cm – 13,8 Km,  
FIGUEIRA DE CASTELO RODRIGO, A.C, 2,6 Cm – 15,6 Km,  
PINHEL,

SÃO MARTINHO DO PESO – MANTEIGAS,



MEIRINHOS, A.C, 3,5 Cm – 21 Km,  
TORRE DE MONCORVO, A.C, 1,7 Cm – 10,2 Km,  
LOUSA, C,  
HORTA DE NUMÃO, C,  
PENEDONO,



SÃO MARTINHO DO PESO – TAROUCA,

SÃO MARTINHO DO PESO – TAROUCA,

SÃO MARTINHO DO PESO, A.C, 5 Cm – 30 Km,

ALFÂNDEGA DA FÉ, A.C, 2,7 Cm – 16,2 Km,

VILA FLOR, A.C, 2,3 Cm – 13,8 Km,

CARRAZEDA DE ANSIÃES, C,

SÃO JOÃO DA PESQUEIRA, A.C, 2,4 Cm – 14,4 Km,

TABUAÇO, C,

ARMAMAR, C,

TAROUCA,

VÉNUS – VÉNUS,

VALE DE CAMBRA – TAROUCA,

VALE DE CAMBRA – TAROUCA,

VALE DE CAMBRA, C,

AROUCA, C,

ALVARENGA, A.C, 5,4 Cm – 32,4 Km,

TAROUCA,

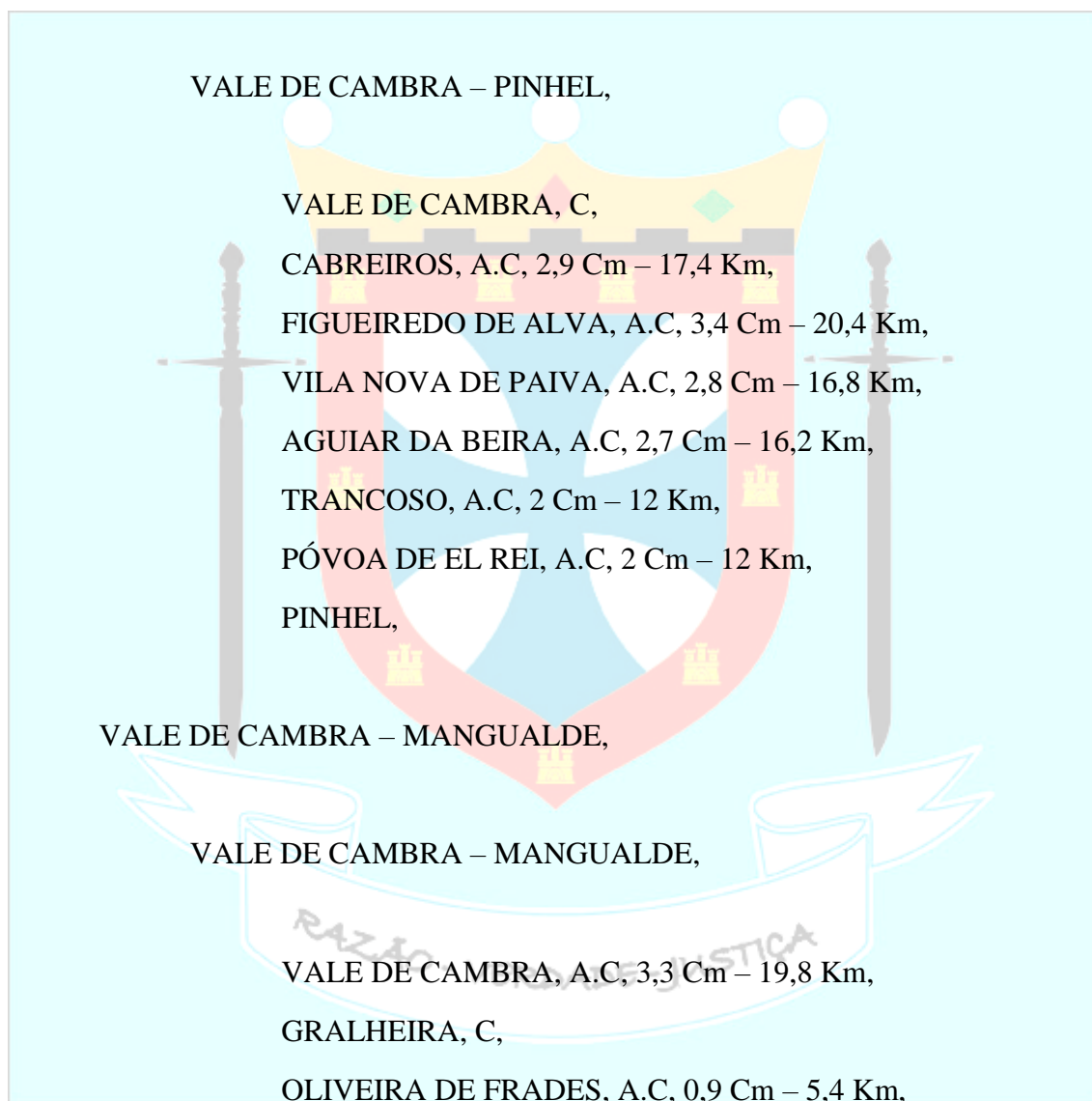
VALE DE CAMBRA – PENEDONO,

VALE DE CAMBRA – PENEDONO,

VALE DE CAMBRA, A.C, 3 Cm – 18 Km,

CABREIROS, A.C, 3,6 Cm – 21,6 Km,  
CASTRO DAIRE, A.C, 4,7 Cm – 28,2 Km,  
MOIMENTA DA BEIRA, A.C, 3 Cm – 18 Km,  
PENEDONO,

VALE DE CAMBRA – PINHEL,



VOUZELA, A.C, 3 Cm – 18 Km,  
VISEU, A.C, 2,4 Cm – 14,4 Km,  
MANGUALDE,

VÉNUS – TERRA – MARTE,

VALE DE CAMBRA – CASTELO NOVO,

VALE DE CAMBRA – CASTELO NOVO,

VALE DE CAMBRA, A.C, 2,1 Cm – 12,6 Km,

SEVER DO VOUGA, C,

PARADELA, A.C, 2,8 Cm – 16,8 Km,

ALCOFRA, C,

TONDELA, C,

CARREGAL DO SAL, A.C, 2,4 Cm – 14,4 Km,

OLIVEIRA DO HOSPITAL, A.C, 2,4 Cm – 14,4 Km,

PIODÃO, A.C, 2,8 Cm – 16,8 Km,

BARCO, A.C, 2,4 Cm – 14,4 Km,

CASTELO NOVO,

VÉNUS – TERRA,

VALE DE CAMBRA – FAJÃO,

VALE DE CAMBRA – FAJÃO,

VALE DE CAMBRA, C,

SEVER DO VOUGA, C,

PARADELA, C,

ALCOFRA, C,

TONDELA, C,

CARREGAL DO SAL, C,

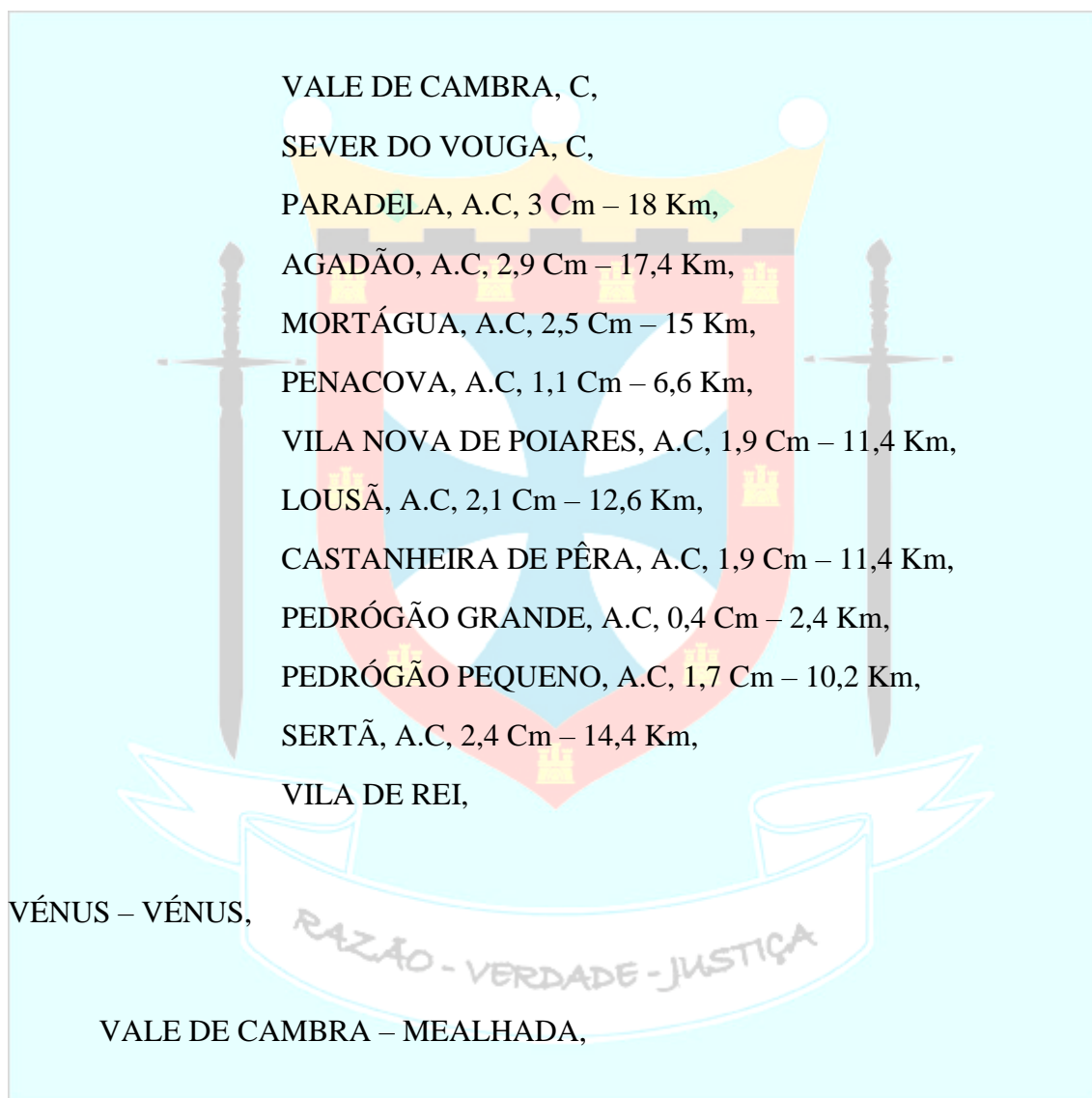
TÁBUA, C,

FAJÃO,

VÉNUS – TERRA – MARTE,

VALE DE CAMBRA – VILA DE REI,

VALE DE CAMBRA – VILA DE REI,

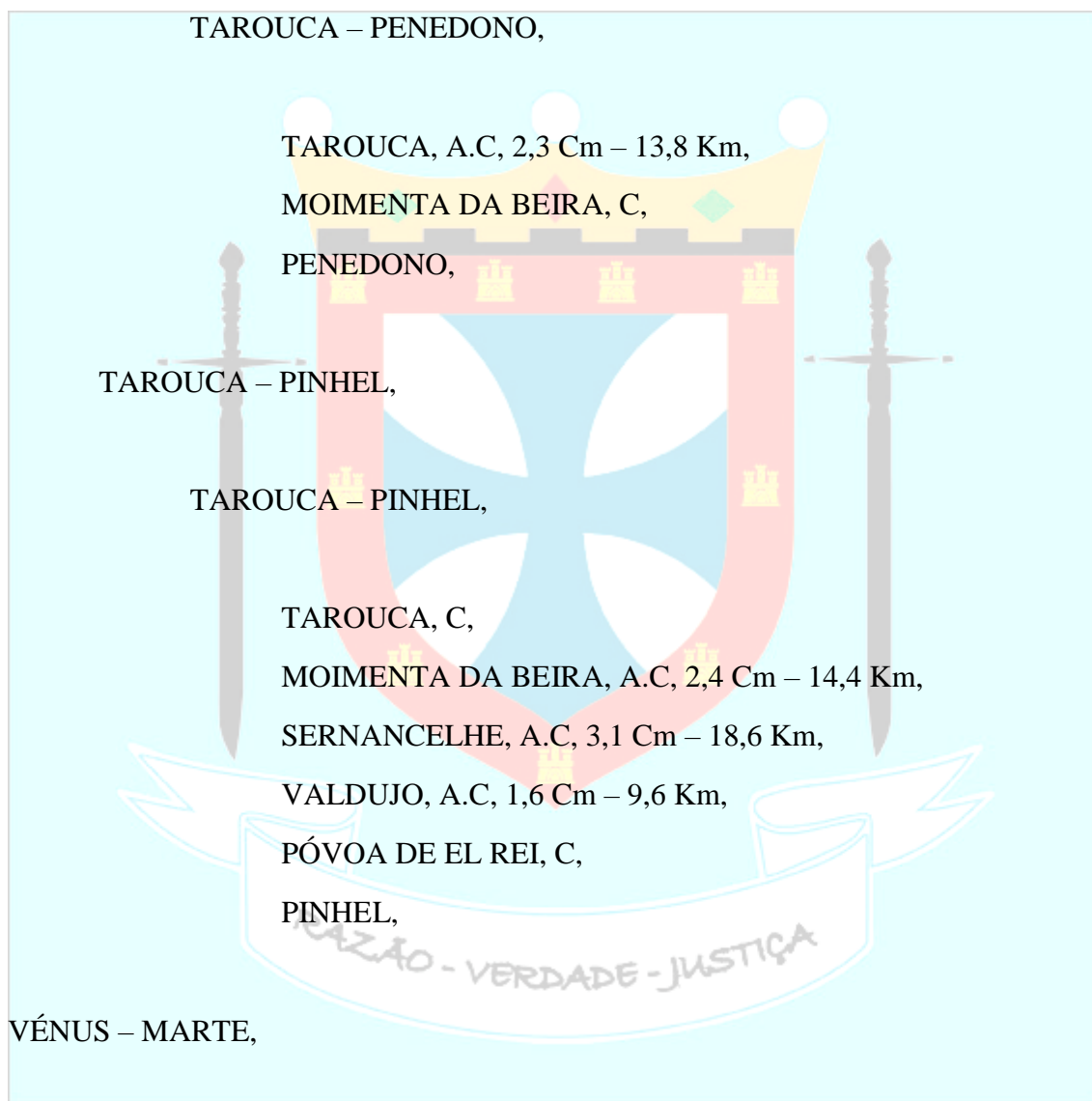


VALE DE CAMBRA – MEALHADA,

VALE DE CAMBRA, C,  
SEVER DO VOUGA, C,  
PARADELA, C,

ÁGUEDA, C,  
ANADIA, C,  
MEALHADA,

TAROUCA – PENEDONO,



TAROUCA – PENAMACOR,

TAROUCA – PENAMACOR,

TAROUCA, A.C, 3 Cm – 18 Km,

VILA NOVA DE PAIVA, A.C, 5 Cm – 30 Km,  
 FORNOS DE ALGODRES, A.C, 1,9 Cm – 11,4 Km,  
 LINHARES, A.C, 2,7 Cm – 16,2 Km,  
 GONÇALO, A.C, 1,1 Cm – 6,6 Km,  
 BELMONTE, A.C, 4,3 Cm – 25,8 Km,  
 PENAMACOR,

VÉNUS – VÉNUS,

TAROUCA – MANGUALDE,

TAROUCA – MANGUALDE,

TAROUCA, C,  
 VILA NOVA DE PAIVA, C,  
 SATÃO, C,  
 MANGUALDE,

TAROUCA – MEALHADA,

TAROUCA – MEALHADA,

TAROUCA, C,  
 CASTRO DAIRE, C,  
 FIGUEIREDO DE ALVA, C,

SÃO PEDRO DO SUL, C,

VOUZELA, C,

ALCOFRA, C,


AGADÃO, C,

ANADIA, C,

MEALHADA,

PENEDONO – PINHEL,

PENEDONO – PINHEL,



VÉNUS – VÉNUS,

PENEDONO – MANTEIGAS,

PENEDONO – MANTEIGAS,

PENEDONO, C,

TRANCOSO, C,

CELORICO DA BEIRA, C,

LINHARES, C,

MANTEIGAS,

PENEDONO – MANGUALDE,

PENEDONO – MANGUALDE,

PENEDONO, A.C, 2,2 Cm – 13,2 Km,

SERNANCELHE, A.C, 1,5 Cm – 9 Km,

AGUIAR DA BEIRA, A.C, 3,4 Cm – 20,4 Km,

PENALVA DO CASTELO, A.C, 1,6 Cm – 9,6 Km,

MANGUALDE,

PENEDONO – MEALHADA,

PENEDONO – MEALHADA,

PENEDONO, C,

SERNANCELHE, C,

AGUIAR DA BEIRA, A.C, 3 Cm – 18 Km,

SATÃO, A.C, 2,9 Cm – 17,4 Km,

UISEU, A.C, 3,7 Cm – 22,2 Km,

ALCOFRA, C,

AGADÃO, C,

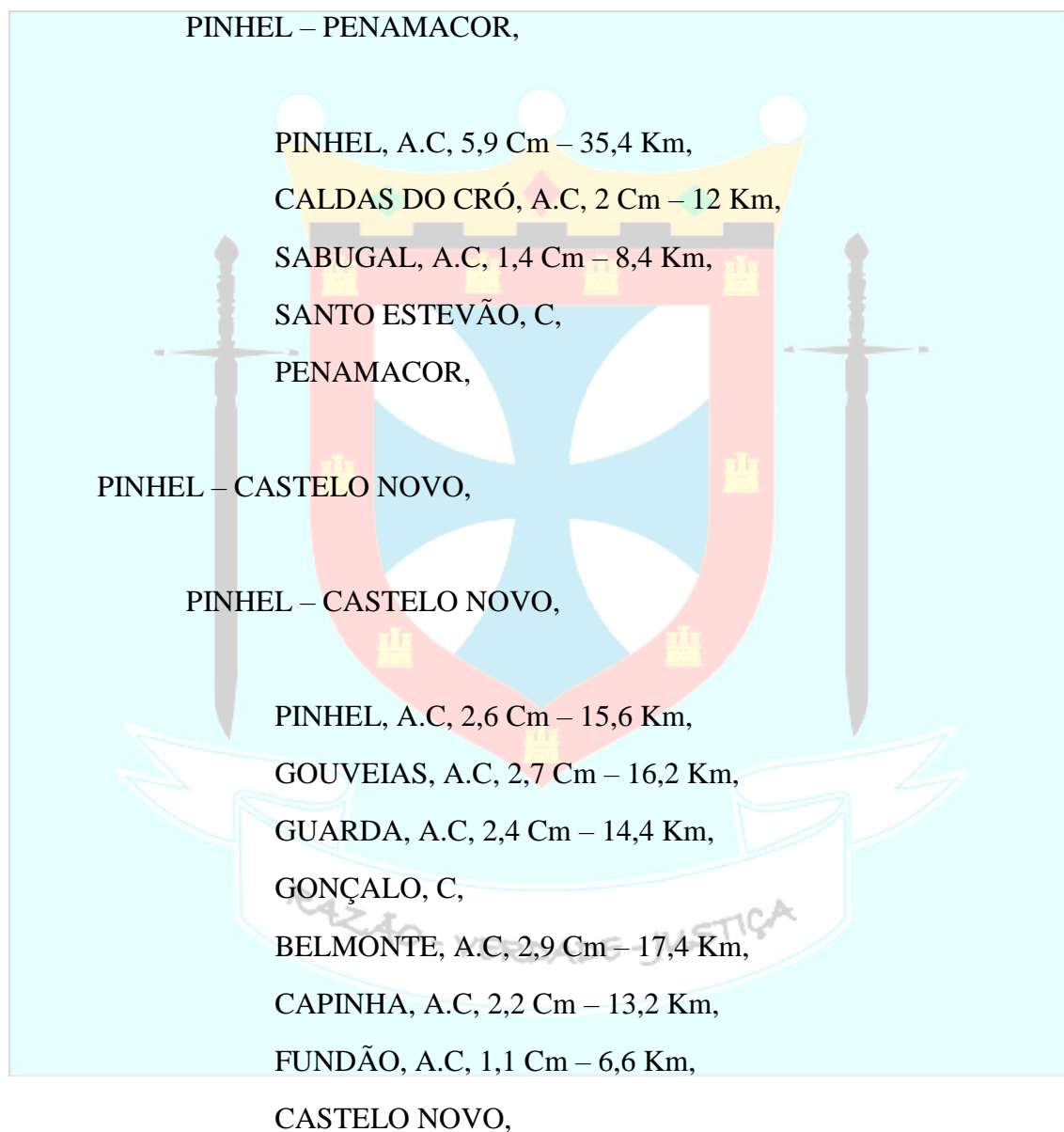
ANADIA, C,



MEALHADA,

VÉNUS – MARTE,

PINHEL – PENAMACOR,



VÉNUS – VÉNUS,

PINHEL – MANTEIGAS,

PINHEL – MANTEIGAS,

PINHEL, C,

GOUVEIAS, A.C, 2 Cm – 12 Km,

PORTO DA CARNE, A.C, 2,7 Cm – 16,2 Km,

LINHARES, C,

MANTEIGAS,

PINHEL – MANGUALDE,

PINHEL – MANGUALDE,

PINHEL, C,

PÓVOA DE EL REI, C,

VILA FRANCA DAS NAVES, A.C, 3,3 Cm – 19,8 Km,

RENA VERDE, A.C, 2,8 Cm – 16,8 Km,

PENALVA DO CASTELO, C,

MANGUALDE,

MEALHADA – MANGUALDE,

MEALHADA – MANGUALDE,

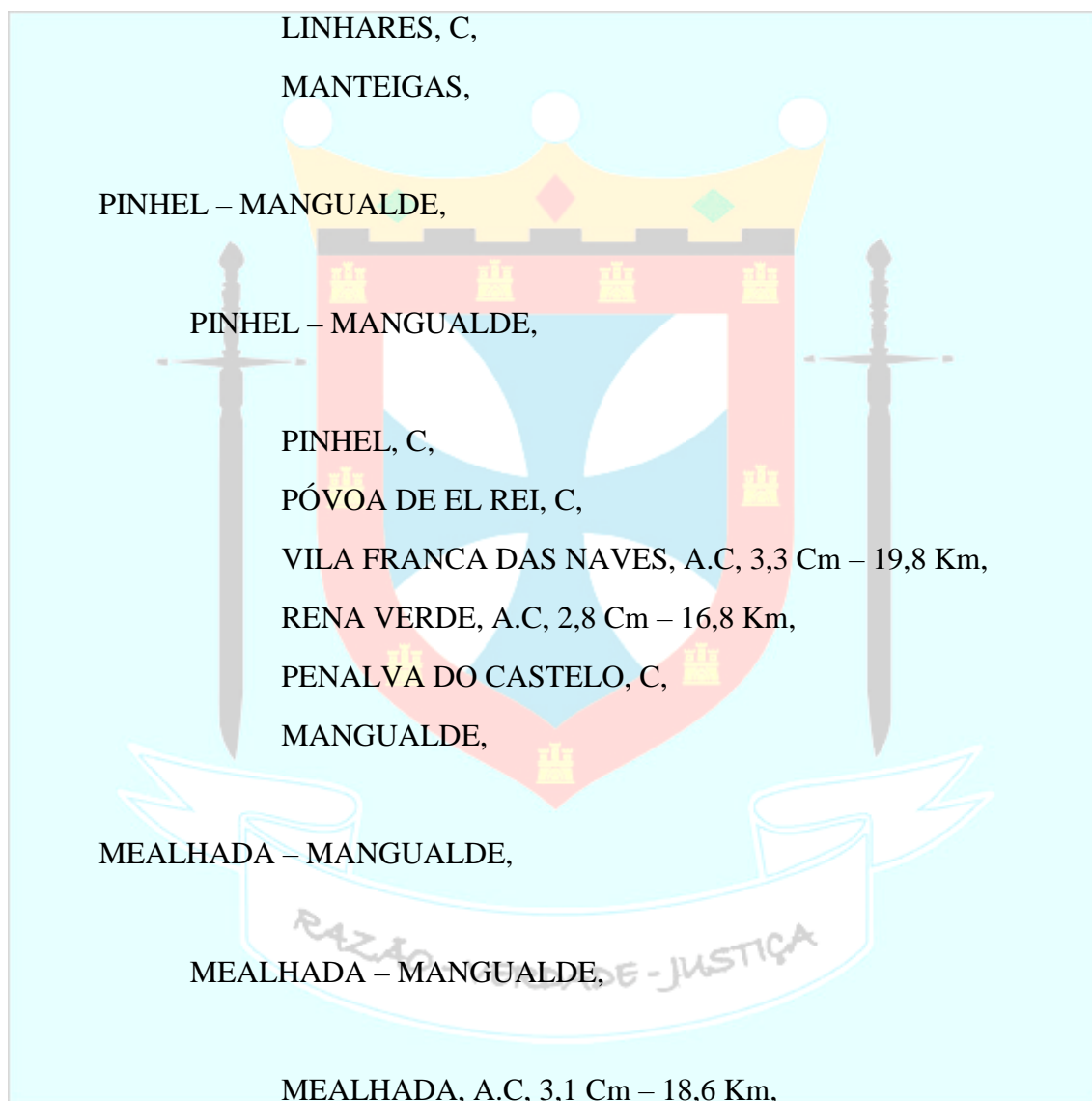
MEALHADA, A.C, 3,1 Cm – 18,6 Km,

MORTÁGUA, A.C, 3,1 Cm – 18,6 Km,

TONDELA, A.C, 1,6 Cm – 9,6 Km,

LAGES, A.C, 3,2 Cm – 19,2 Km,

MANGUALDE,



MEALHADA – MANTEIGAS,

MEALHADA – MANTEIGAS,

MEALHADA, C,

MORTÁGUA, A.C, 1,4 Cm – 8,4 Km,

SANTA COMBA DÃO, A.C, 1,6 Cm – 9,6 Km,

TÁBUA, A.C, 2,3 Cm – 13,8 Km,

OLIVEIRA DO HOSPITAL, A.C, 2,5 Cm – 15 Km,

SEIA, A.C, 2,3 Cm – 13,8 Km,

MANTEIGAS,

VÉNUS – TERRA – MARTE,

MEALHADA – PENAMACOR,

MEALHADA – PENAMACOR,

MEALHADA, C,

MORTÁGUA, C,

SANTA COMBA DÃO, C,

TÁBUA, C,

OLIVEIRA DO HOSPITAL, A.C, 2,5 Cm – 15 Km,

LORIGA, A.C, 2,6 Cm – 15,6 Km,

COVILHA, A.C, 2,4 Cm – 14,4 Km,

CAPINHA, A.C, 3 Cm – 18 Km,

PENAMACOR,

VÉNUS – TERRA,

MEALHADA – FAJÃO,

MEALHADA – FAJÃO,

MEALHADA, A.C, 3,1 Cm – 18,6 Km,

PENACOVA, A.C, 1,9 Cm – 11,4 Km,

SÃO MARTINHO, A.C, 1,7 Cm – 10,2 Km,

ARGANIL, A.C, 2,2 Cm – 13,2 Km,

FAJÃO,

VÉNUS – TERRA – MARTE – JÚPITER,

MEALHADA – PORTALEGRE,

MEALHADA – PORTALEGRE,

MEALHADA, C,

PENACOVA, C,

VILA NOVA DE PAIVA, C,

LOUSÃ, C,

CASTANHEIRA DE PÊRA, C,

PEDRÓGÃO GRANDE, C,

PEDRÓGÃO PEQUENO, A.C, 3,9 Cm – 23,4 Km,

PROENÇA-A-NOVA, A.C, 2,3 Cm – 13,8 Km,

SÃO PEDRO DO ESTEVAL, A.C, 3,5 Cm – 21 Km,

NISA, A.C, 1,9 Cm – 11,4 Km,

ALPALHÃO, A.C, 3,4 Cm – 20,4 Km,

PORTALEGRE,

VÉNUS – TERRA – MARTE,

MEALHADA – VILA DE REI,

MEALHADA – VILA DE REI,

MEALHADA, C,

COIMBRA, C,

MIRANDO DO CORVO, A.C, 1,4 Cm – 8,4 Km,

ESPINHAL, A.C, 2,3 Cm – 13,8 Km,

FIGUEIRÓ DOS VINHOS, A.C, 4,5 Cm – 27 Km,

VILA DE REI,

VÉNUS – TERRA – JÚPITER,

MELHADA – MARIANOS,

MEALHADA – MARIANOS,

MEALHADA, C,

COIMBRA, A.C, 3,5 Cm – 21 Km,

PENELA, A.C, 2,3 Cm – 13,8 Km,

ANSIÃO, A.C, 1,8 Cm – 10,8 Km,

ALVAIÁZERE, A.C, 4,1 Cm – 24,6 Km,

TOMAR, A.C, 2,6 Cm – 15,6 Km,

ENTRONCAMENTO, A.C, 1,2 Cm – 7,2 Km,

GOLEGÃ, A.C, 0,9 Cm – 5,4 Km,

CHAMUSCA, A.C, 3,3 Cm – 19,8 Km,

MARIANOS,

VÉNUS – TERRA,

MEALHADA – POMBAL,

MEALHADA – POMBAL,

MEALHADA, A.C, 2,2 Cm – 13,2 Km,

ANÇA, A.C, 4,2 Cm – 25,2 Km,

SOURE, C,

POMBAL,

VÉNUS – VÉNUS,

MANGUALDE – MANTEIGAS,

MANGUALDE – MANTEIGAS,

MANGUALDE, A.C, 2,1 Cm – 12,6 Km,

VILA NOVA DE TAZEM, A.C, 1,5 Cm – 9 Km,

GOUVEIA, C,

MANTEIGAS,

VÉNUS – TERRA – MARTE,


MANGUALDE – CASTELO NOVO,

MANGUALDE – CASTELO NOVO,

MANGUALDE, C,

VILA NOVA DE TAZEM, A.C, 1,6 Cm – 9,6 Km,

SEIA, A.C, 1,8 Cm – 10,8 Km,

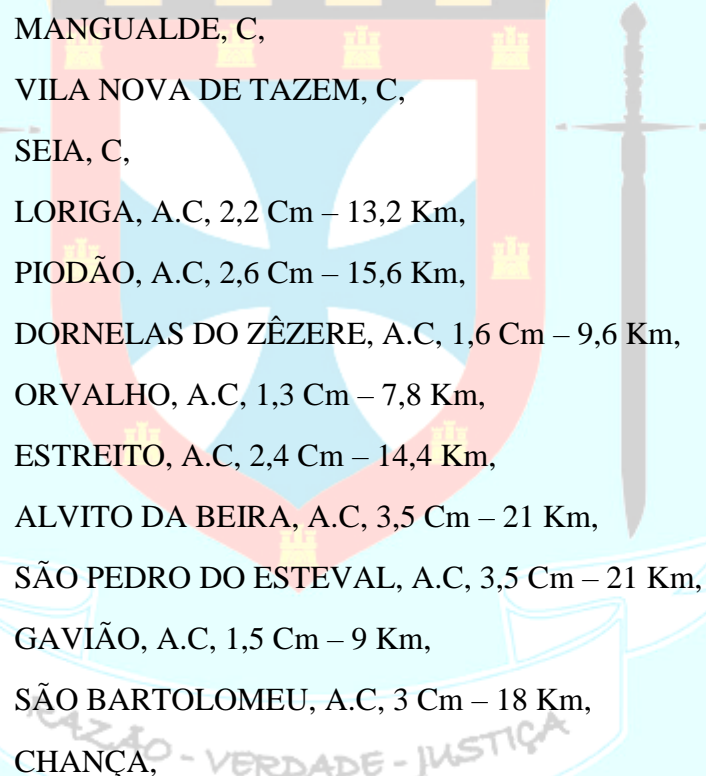


LORIGA, A.C, 2,9 Cm – 17,4 Km,  
BARCO, C,  
CASTELO NOVO,

VÉNUS – TERRA – MARTE – JÚPITER,

MANGUALDE – CHANÇA,

MANGUALDE – CHANÇA,

The coat of arms of Mangualde is centered in the background. It features a shield with a blue cross on a white background, set against a red field. The shield is topped with a yellow crown and flanked by two swords. A banner at the bottom reads 'VERDADE - JUSTIÇA'.

MANGUALDE, C,  
VILA NOVA DE TAZEM, C,  
SEIA, C,  
LORIGA, A.C, 2,2 Cm – 13,2 Km,  
PIODÃO, A.C, 2,6 Cm – 15,6 Km,  
DORNELAS DO ZÊZERE, A.C, 1,6 Cm – 9,6 Km,  
ORVALHO, A.C, 1,3 Cm – 7,8 Km,  
ESTREITO, A.C, 2,4 Cm – 14,4 Km,  
ALVITO DA BEIRA, A.C, 3,5 Cm – 21 Km,  
SÃO PEDRO DO ESTEVAL, A.C, 3,5 Cm – 21 Km,  
GAVIÃO, A.C, 1,5 Cm – 9 Km,  
SÃO BARTOLOMEU, A.C, 3 Cm – 18 Km,  
CHANÇA,

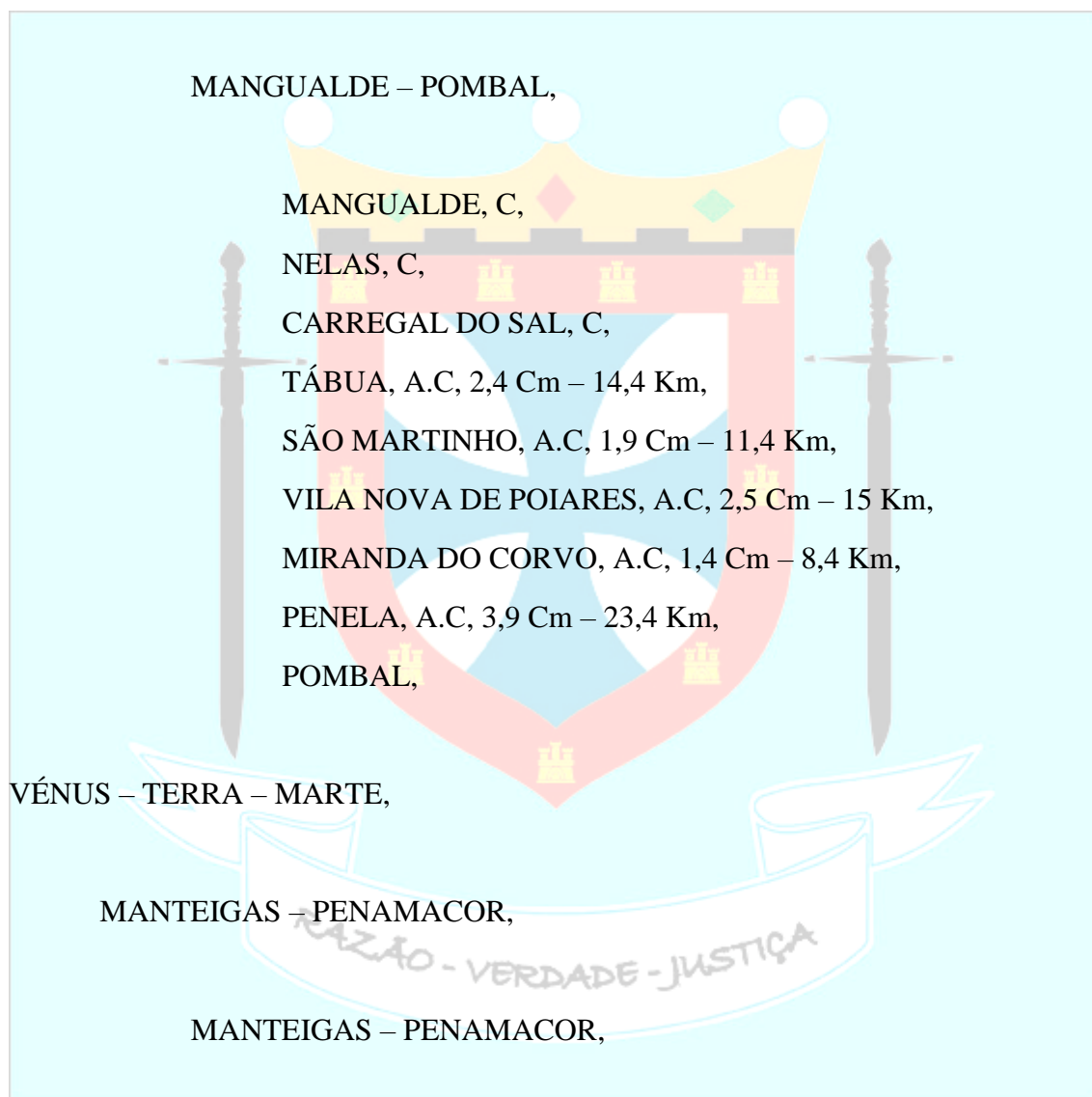
VÉNUS – TERRA,

MANGUALDE – FAJÃO,

MANGUALDE – FAJÃO,

MANGUALDE, C,  
NELAS, A.C, 3,2 Cm – 19,2 Km,  
OLIVEIRA DO HOSPITAL, A.C, 4 Cm – 24 Km,  
FAJÃO,

MANGUALDE – POMBAL,



MANTEIGAS, A.C, 2,8 Cm – 16,8 Km,  
BELMONTE, C,  
PENAMACOR,

MANTEIGAS – CASTELO NOVO,



MANTEIGAS – CASTELO NOVO,

MANTEIGAS, A.C, 2,3 Cm – 13,8 Km,

COVILHÃ, C,

FUNDÃO, C,

CASTELO NOVO,

VÉNUS – TERRA,

MANTEIGAS – FAJÃO,

MANTEIGAS – FAJÃO,

MANTEIGAS, A.C, 2,5 Cm – 15 Km,

LORIGA, C,

PIODÃO, A.C, 2,5 Cm – 15 Km,

FAJÃO,

TERRA – MARTE,

FAJÃO – PENAMACOR,

FAJÃO – PENAMACOR,

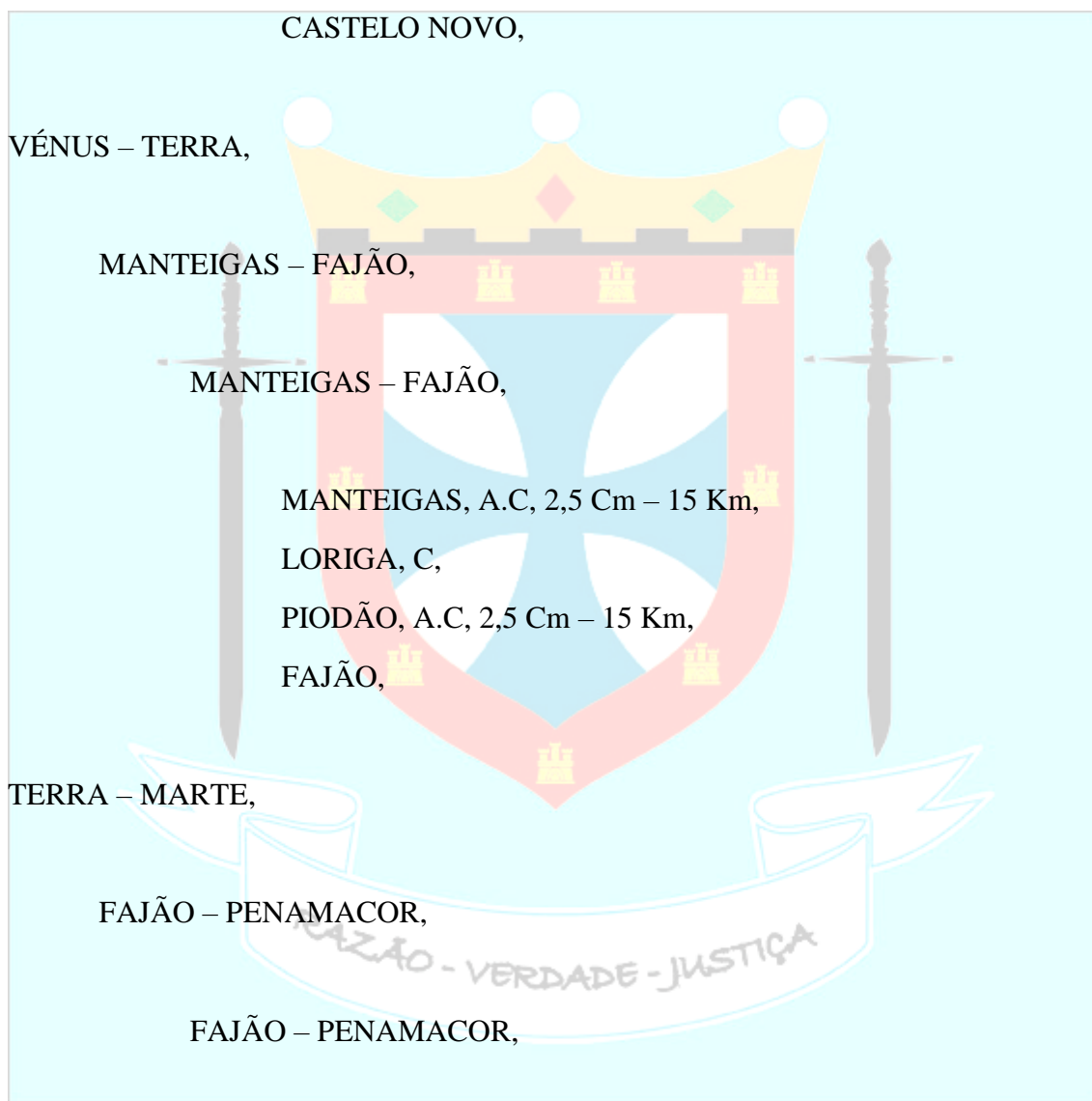
FAJÃO, A.C, 4,4 Cm – 26,4 Km,

BARCO, A.C, 1,7 Cm – 10,2 Km,

FUNDÃO, C,

CAPINHA, C,

PENAMACOR,



FAJÃO – CASTELO NOVO,

FAJÃO – CASTELO NOVO,

FAJÃO, A.C, 2,6 Cm – 15,6 Km,

DORNELAS DO ZÉZERE, A.C, 3,6 Cm – 21,6 Km,

CASTELO NOVO,

TERRA – MARTE – JÚPITER,

FAJÃO – PORTALEGRE,

FAJÃO – PORTALEGRE,

FAJÃO, A.C, 3 Cm – 18 Km,

ORVALHO, C,

ESTREITO, C,

ALVITO DA BEIRA, A.C, 3,6 Cm – 21,6 Km,

VILA VELHA DE RODÃO, A.C, 2,6 Cm – 15,6 Km,

NISA, C,

ALPALHÃO, C,

PORTALEGRE,

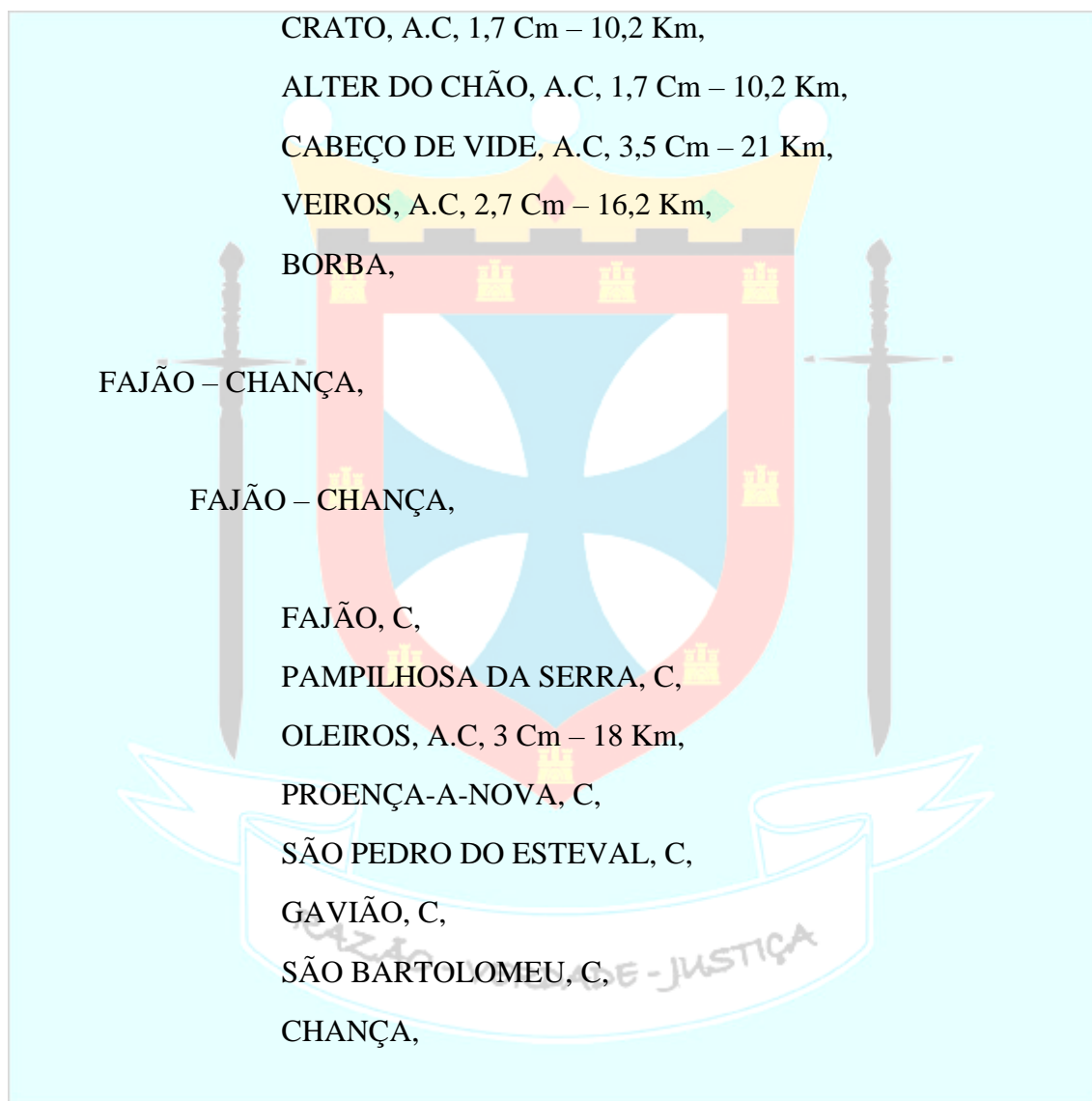
FAJÃO – BORBA,

FAJÃO – BORBA,

FAJÃO, A.C, 1,9 Cm – 11,4 Km,

PAMPILHOSA DA SERRA, A.C, 2,5 Cm – 15 Km,

OLEIROS, A.C, 2,3 Cm – 13,8 Km,  
ALVITO DA BEIRA, C,  
VILA VELHA DE RODÃO, C,  
NISA, C,  
ALPALHÃO, A.C, 1,3 Cm – 7,8 Km,  
VALE DO PESO, A.C, 1,1 Cm – 6,6 Km,



TERRA – MARTE,

FAJÃO – VILA DE REI,

FAJÃO – VILA DE REI,

FAJÃO, C,  
 PAMPILHOSA DA SERRA, A.C, 3,6 Km – 21,6 Km,  
 PEDRÓGÃO PEQUENO, C,  
 SERTÃ, C,  
 VILA DE REI,

TERRA – TERRA,

FAJÃO – TREMÊS,

FAJÃO – TREMES,

FAJÃO, C,  
 PAMPILHOSA DA SERRA, C,  
 PEDRÓGÃO PEQUENO, A.C, 4,3 Km – 25,8 Km,  
 FERREIRA DO ZÊZERE, A.C, 2,4 Km – 14,4 Km,  
 TOMAR, A.C, 1,5 Km – 9 Km,  
 ASSENTIZ, A.C, 3,2 Km – 19,2 Km,  
 ALCANENA, A.C, 2,3 Km – 13,8 Km,  
 TREMÊS,

FAJÃO – POMBAL,

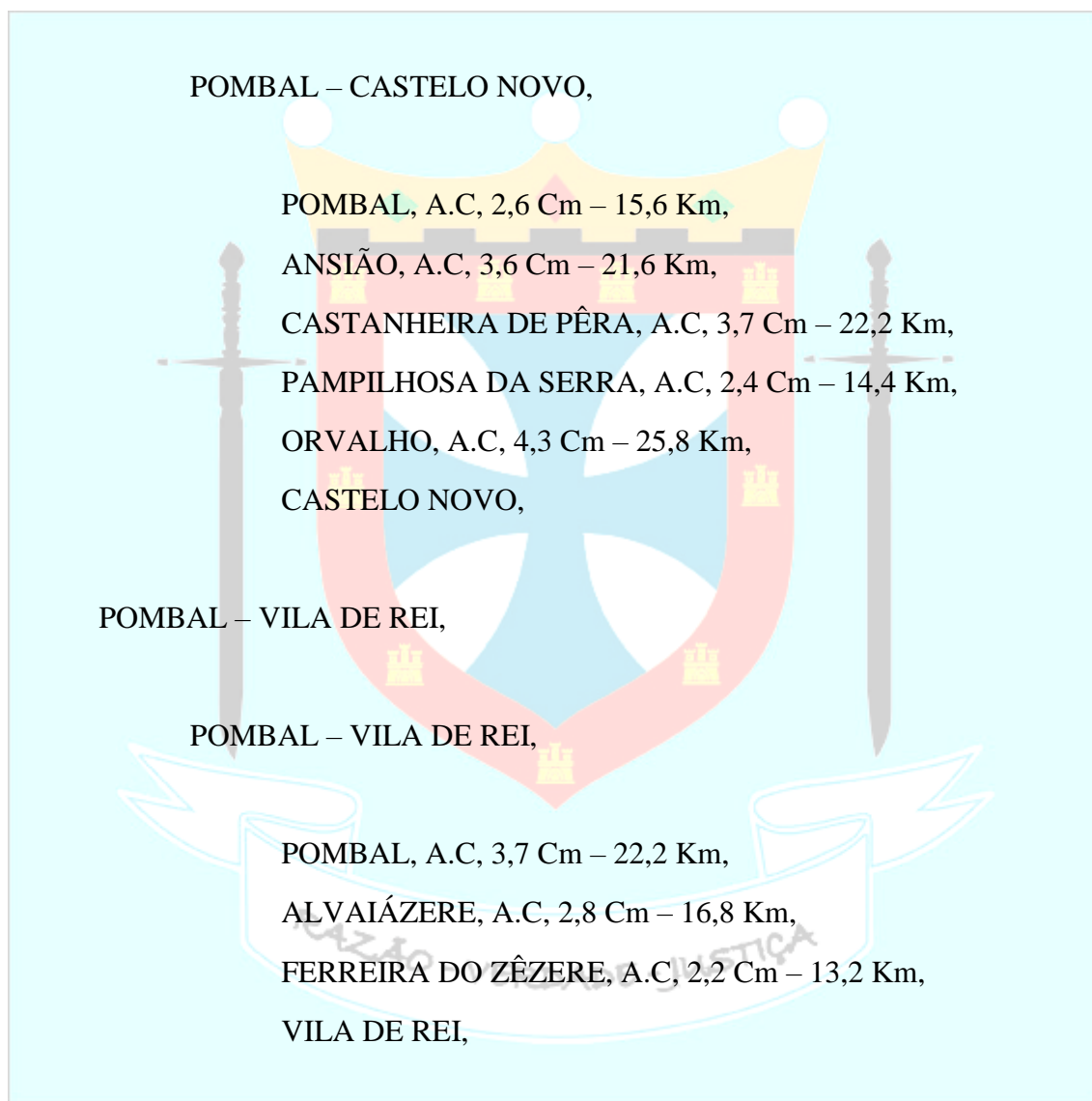
FAJÃO – POMBAL,

FAJÃO, A.C, 2,5 Km – 15 Km,  
 GÓIS, A.C, 2,2 Km – 13,2 Km,  
 LOUSÃ, C,  
 MIRANDO DO CORVO, C,

PENELA, C,  
POMBAL,

TERRA – MARTE,

POMBAL – CASTELO NOVO,



TERRA – MARTE – JÚPITER,

POMBAL – CHANÇA,

POMBAL – CHANÇA,

POMBAL, C,  
ALVAIÁZERE, C,  
FERREIRA DO ZÊZERE, A.C, 3,5 Cm – 21 Km,  
SARDOAL, A.C, 1,4 Cm – 8,4 Km,  
PEGO, A.C, 3,4 Cm – 20,4 Km,

SÃO BARTOLOMEU, C,

CHANÇA,

POMBAL – NOSSA SENHORA DE MACHEDE,

POMBAL – NOSSA SENHORA DE MACHEDE,

POMBAL, A.C, C, 1,7 Cm – 10,2 Km,  
ALBERGARIA DOS DOZE, C, A.C, 1,9 Cm – 11,4 Km,  
TOMAR, C, A.C, 1,8 Cm – 10,8 Km,  
CONSTÂNCIA, C,  
SANTA MARGARIDA, A.C, 4,9 Cm – 29,4 Km,  
PERNANCHA DE CIMA, A.C, 2,2 Cm – 13,2 Km,  
MONTARGIL, A.C, 2,3 Cm – 13,8 Km,  
SÃO MARTINHO, A.C, 4,5 Cm – 27 Km,  
SÃO GREGÓRIO, A.C, 4,4 Cm – 26,4 Km,  
NOSSA SENHORA DE MACHEDE,

TERRA – JÚPITER,

POMBAL – MARIANOS,

POMBAL – MARIANOS,

POMBAL, C,

ALBERGARIA DOS DOZE, C, A.C, 1,3 Cm – 7,8 Km,

OURÉM, A.C, 1,5 Cm – 9 Km,

ASSENTIZ, A.C, 2,1 Cm – 12,6 Km,

TORRES NOVAS, A.C, 1,5 Cm – 9 Km,

GOLEGÃ, C,

CHAMUSCA, C,

MARIANOS,

TERRA – TERRA,

POMBAL – TREMÊS,

POMBAL – TREMÊS,

POMBAL, C,

ALBERGARIA DOS DOZE, C,

OURÉM, A.C, 3,9 Cm – 23,4 Km,

ALCANENA, C,

TREMÊS,

POMBAL – SOBRAL DE MONTE AGRAÇO,

POMBAL – SOBRAL DE MONTE AGRAÇO,

POMBAL, C, A.C, 3,2 Cm – 19,2 Km,

LEIRIA, A.C, 1,8 Cm – 10,8 Km,

BATALHA, A.C, 1 Cm – 6 Km,

PORTO DE MÓS, A.C, 2 Cm – 12 Km,

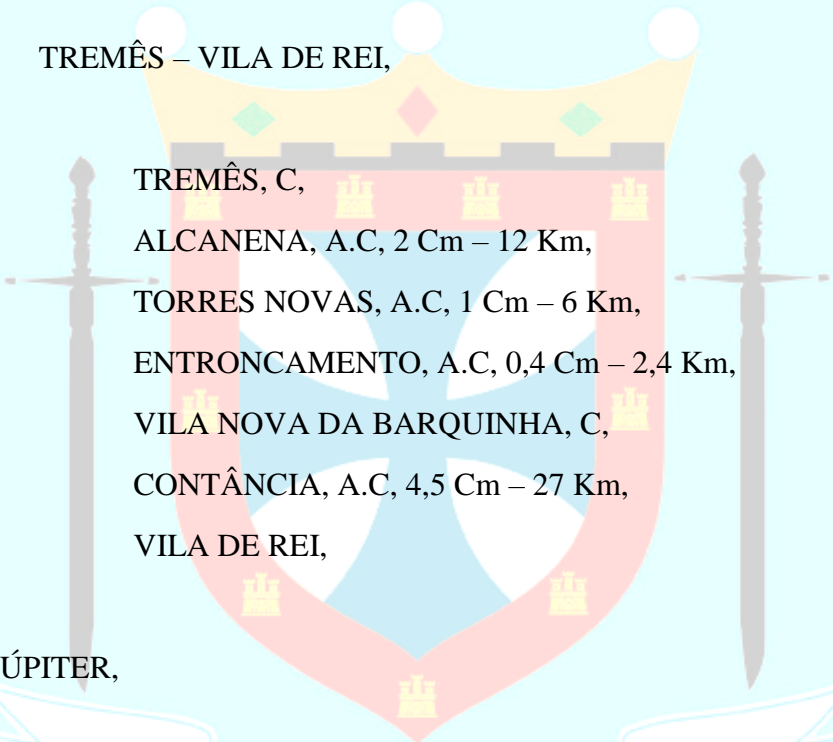
MENDIGA, A.C, 3,3 Cm – 19,8 Km,

RIO MAIOR, A.C, 2,3 Cm – 13,8 Km,  
ALCOENTRE, A.C, 4,5 Cm – 27 Km,  
SOBRAL DE MONTE AGRAÇO,

TERRA – MARTE,

TREMÊS – VILA DE REI,

TREMÊS – VILA DE REI,

The coat of arms of Tremês is a shield with a red border. The interior is divided into four quarters by a blue cross. The quarters are white, and the cross is blue. There are yellow crowns at the top and bottom of the shield. Two swords are crossed behind the shield. A banner at the bottom reads 'RAZÃO E JUSTIÇA'.

TREMÊS, C,  
ALCANENA, A.C, 2 Cm – 12 Km,  
TORRES NOVAS, A.C, 1 Cm – 6 Km,  
ENTRONCAMENTO, A.C, 0,4 Cm – 2,4 Km,  
VILA NOVA DA BARQUINHA, C,  
CONTÂNCIA, A.C, 4,5 Cm – 27 Km,  
VILA DE REI,

TERRA – JÚPITER,

TREMÊS – PORTALEGRE,

TREMÊS – PORTALEGRE,

TREMÊS, A.C, 4,2 Cm – 25,2 Km,

CHAMUSCA, A.C, 4,8 Cm – 28,8 Km,

BEMPOSTA, A.C, 1,1 Cm – 6,6 Km,

VALE DAS MÓS, A.C, 2 Cm – 12 Km,

SÃO BARTOLOMEU, A.C, 4,1 Cm – 24,6 Km,

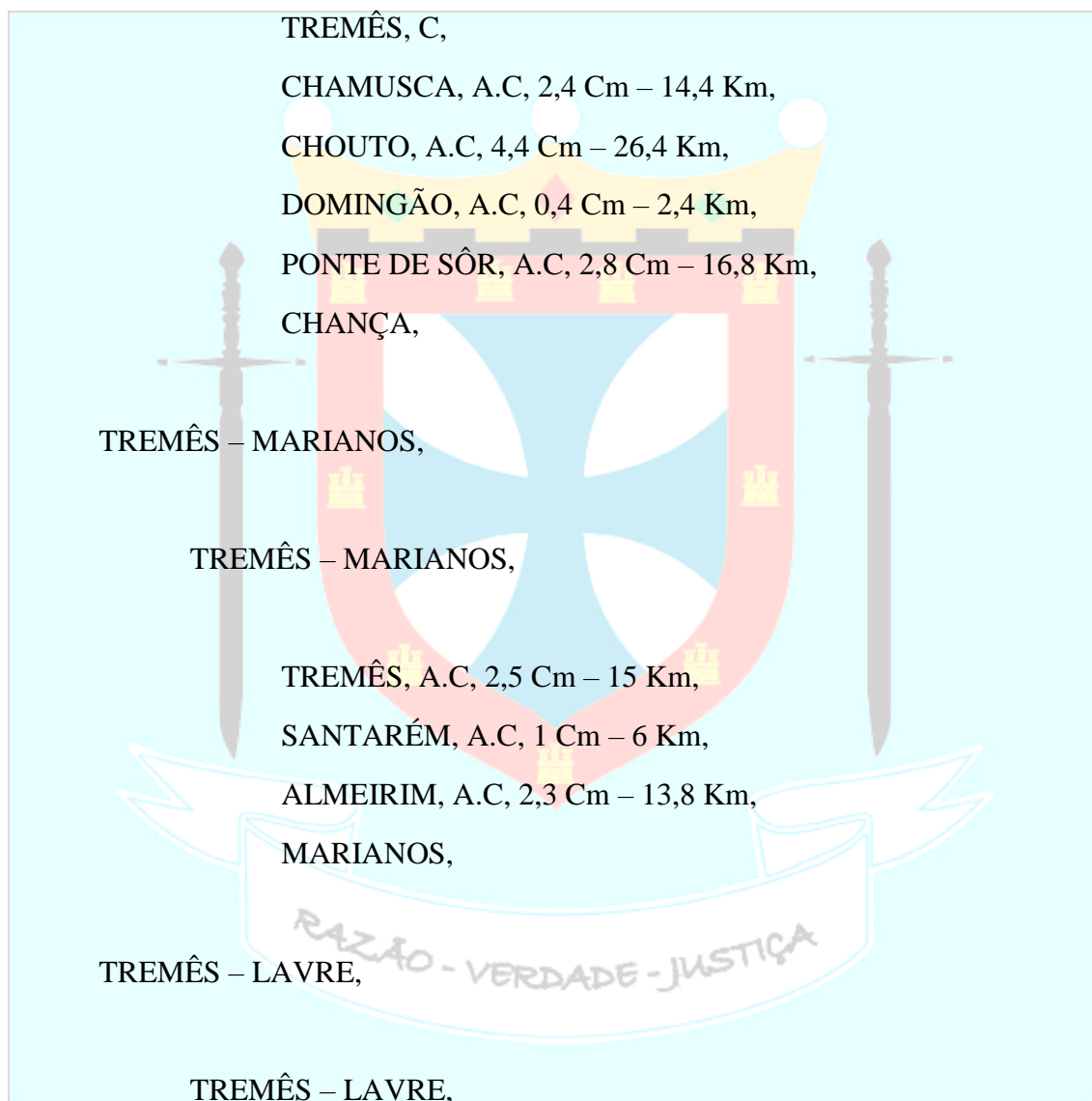
VALE DO PESO, A.C, 3,2 Cm – 19,2 Km,



PORTALEGRE,

TREMÊS – CHANÇA,

TREMÊS – CHANÇA,



TREMÊS, C,

SANTARÉM, C,

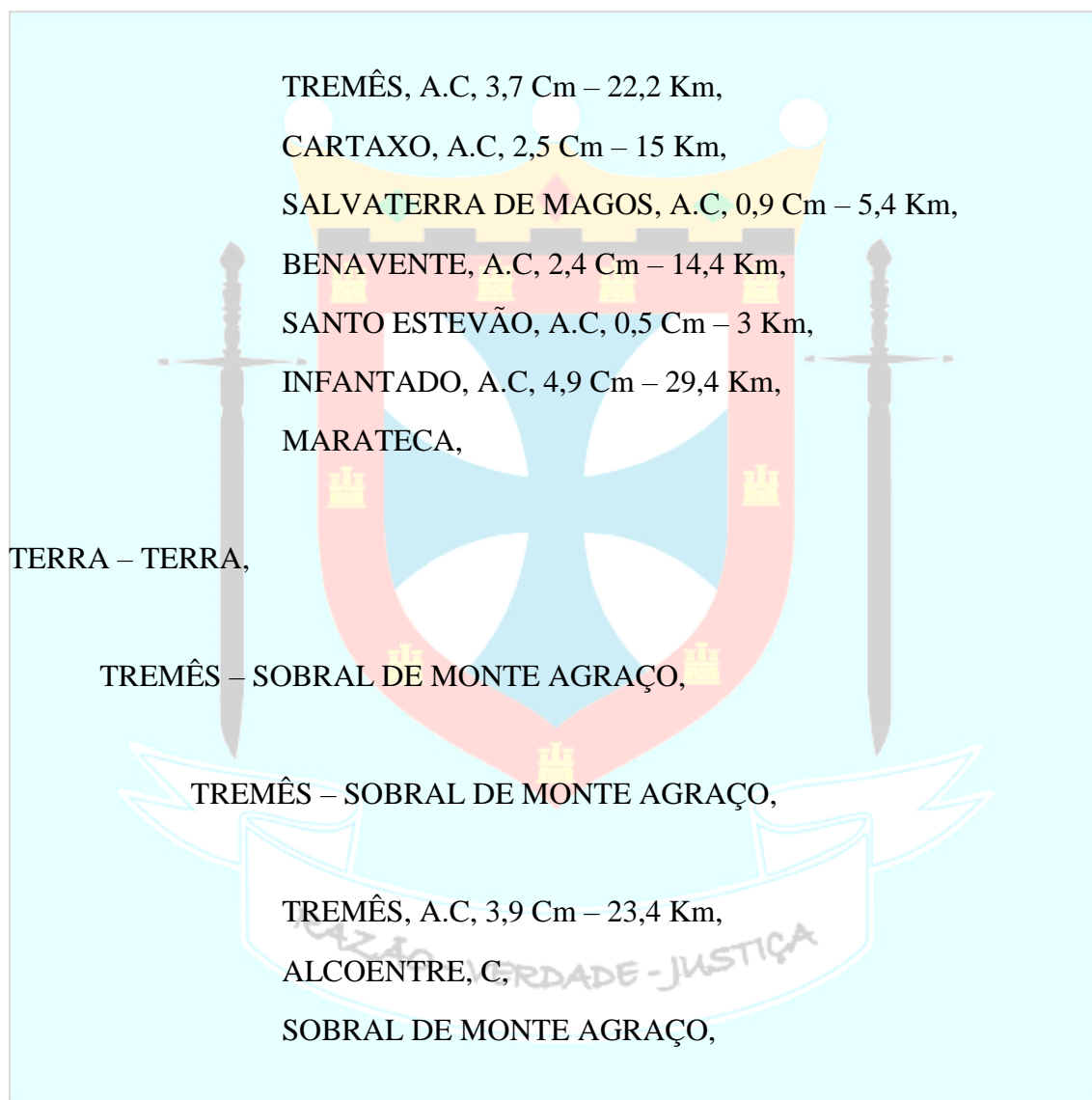
ALMEIRIM, A.C, 4,7 Cm – 28,2 Km,

CORUCHE, A.C, 0,6 Cm – 3,6 Km,

QUINTA GRANDE, A.C, 3,7 Cm – 22,2 Km,  
LAVRE,

TREMÊS – MARATECA,

TREMÊS – MARATECA,



TERRA – JÚPITER,

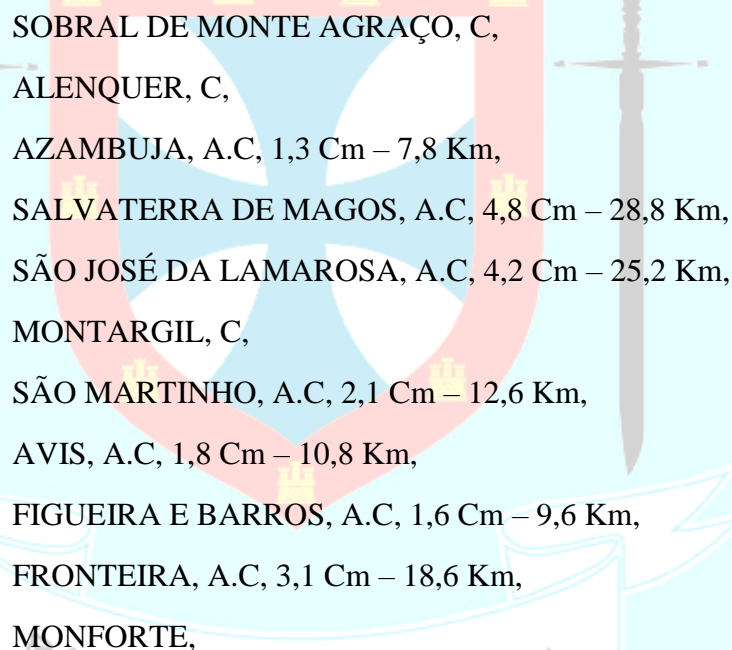
SOBRAL DE MONTE AGRAÇO – MARIANOS,

SOBRAL DE MONTE AGRAÇO – MARIANOS,

SOBRAL DE MONTE AGRAÇO, A.C, 2,1 Cm – 12,6 Km,  
ALENQUER, A.C, 2 Cm – 12 Km,  
AZAMBUJA, C, A.C, 0,4 Cm – 2,4 Km,  
MUGE, A.C, 3,8 Cm – 22,8 Km,  
MARIANOS,

SOBRAL DE MONTE AGRAÇO – MONFORTE,

SOBRAL DE MONTE AGRAÇO – MONFORTE,

The coat of arms of Sobral de Monte Agraço is centered in the background. It features a shield with a red field containing a white cross. The cross has a blue center and is decorated with yellow crowns at its ends. The shield is topped with a yellow crown and flanked by two crossed swords. A white banner at the bottom of the shield contains the text 'CAZAÇÃO - VERDADE - JUSTIÇA' in grey.

SOBRAL DE MONTE AGRAÇO, C,  
ALENQUER, C,  
AZAMBUJA, A.C, 1,3 Cm – 7,8 Km,  
SALVATERRA DE MAGOS, A.C, 4,8 Cm – 28,8 Km,  
SÃO JOSÉ DA LAMAROSA, A.C, 4,2 Cm – 25,2 Km,  
MONTARGIL, C,  
SÃO MARTINHO, A.C, 2,1 Cm – 12,6 Km,  
AVIS, A.C, 1,8 Cm – 10,8 Km,  
FIGUEIRA E BARROS, A.C, 1,6 Cm – 9,6 Km,  
FRONTEIRA, A.C, 3,1 Cm – 18,6 Km,  
MONFORTE,

SOBRAL DE MONTE AGRAÇO – BORBA,

SOBRAL DE MONTE AGRAÇO – BORBA,

SOBRAL DE MONTE AGRAÇO, A.C, 1,3 Cm – 7,8 Km,  
ARRUDA DOS VINHOS, A.C, 1,3 Cm – 7,8 Km,  
VILA FRANCA DE XIRA, A.C, 2,6 Cm – 15,6 Km,

BENAVENTE, A.C, 4,1 Cm – 24,6 Km,  
QUINTA GRANDE, A.C, 5,4 Cm – 32,4 Km,  
BROTAS, A.C, 4,6 Cm – 27,6 Km,  
VIMIEIRO, A.C, 3,6 Cm – 21,6 Km,  
ESTREMOZ, C,  
BORBA,

SOBRAL DE MONTE AGRAÇO – LAVRE,

SOBRAL DE MONTE AGRAÇO – LAVRE,

SOBRAL DE MONTE AGRAÇO, C,

ARRUDA DOS VINHOS, C,

VILA FRANCA DE XIRA, A.C, 4 Cm – 24 Km,

SANTO ESTEVÃO, A.C, 5,6 Cm – 33,6 Km,

LAVRE,

SOBRAL DE MONTE AGRAÇO – MARATECA,

SOBRAL DE MONTE AGRAÇO – MARATECA,

SOBRAL DE MONTE AGRAÇO, C,

ARRUDA DOS VINHOS, C,

VILA FRANCA DE XIRA, A.C, 6,8 Cm – 40,8 Km,

POCEIRÃO, A.C, 1,6 Cm – 9,6 Km,

MARATECA,

SOBRAL DE MONTE AGRAÇO, A.C, 1,5 Cm – 9 Km,

MILHARADO, A.C, 2,2 Cm – 13,2 Km,

LOURES, A.C, 0,7 Cm – 4,2 Km,

ODIVELAS, A.C, 2,2 Cm – 13,2 Km,

ALMADA, A.C, 5,5 Cm – 33 Km,

PALMELA, A.C, 3,5 Cm – 21 Km,

MARATECA,

TERRA – JÚPITER – SATURNO,

SOBRAL DE MONTE AGRAÇO – SANTIAGO DO CACÉM,

SOBRAL DE MONTE AGRAÇO – SANTIAGO DO CACÉM,

SOBRAL DE MONTE AGRAÇO, C,

MILHARADO, C,

LOURES, C,

ODIVELAS, C,

ALMADA, A.C, 4,2 Cm – 25,2 Km,

VILA NOGUEIRA DE AZEITÃO, A.C, 6 Cm – 36 Km,

TORROAL, A.C, 2,8 Cm – 16,8 Km,

MELIDES, A.C, 2,5 Cm – 15 Km,

SANTIAGO DO CACÉM,

MARTE – MARTE,

PENAMACOR – CASTELO NOVO,

PENAMACOR – CASTELO NOVO,

PENAMACOR, A.C, 4,9 Cm – 29,4 Km,

CASTELO NOVO,

PENAMACOR – VILA DE REI,

PENAMACOR – VILA DE REI,

PENAMACOR, A.C, 1,9 Cm – 11,4 Km,

ORCA, A.C, 3 Cm – 18 Km,

TINALHAS, A.C, 4,4 Cm – 26,4 Km,

ALVITO DA BEIRA, A.C, 2,3 Cm – 13,8 Km,

PROENÇA-A-NOVA, A.C, 3,3 Cm – 19,8 Km,

VILA DE REI,

MARTE – JÚPITER,

PENAMACOR – MARIANOS,

PENAMACOR – MARIANOS,

PENAMACOR, C,

ORCA, C,

TINALHAS, A.C, 1,3 Cm – 7,8 Km,

CABEÇO DO INFANTE, A.C, 4,5 Cm – 27 Km,

SÃO PEDRO DO ESTEVAL, A.C, 2,6 Cm – 15,6 Km,

MAÇÃO, A.C, 2,8 Cm – 16,8 Km,

PEGO, A.C, 4,6 Cm – 27,6 Km,

CHOUTO, A.C, 2,4 Cm – 14,4 Km,

MARIANOS,

PENAMACOR – CHANÇA,

PENAMACOR – CHANÇA,

PENAMACOR, A.C, 3,5 Cm – 21 Km,

SÃO MIGUEL DE ACHA, A.C, 1,7 Cm – 10,2 Km,

LOUSA, A.C, C, 1,1 Cm – 6,6 Km,

CASTELO BRANCO, A.C, 4 Cm – 24 Km,

VILA VELHA DE RODÃO, C,

NISA, C,

ALPALHÃO, C,

VALE DO PESO, A.C, 3 Cm – 18 Km,

CHANÇA,

PENAMACOR – PORTALEGRE,

PENAMACOR – PORTALEGRE,

PENAMACOR, C,

SÃO MIGUEL DE ACHA, C,

LOUSA, C,

CASTELO BRANCO, A.C, 4,1 Cm – 24,6 Km,

MONTALVÃO, A.C, C, A.C,  $2,8 + 0,4 = 3,2$  Cm – 19,2 Km,

CASTELO DE VIDE, A.C, 2,1 Cm – 12,6 Km,

PORTALEGRE,

MARTE – MARTE,

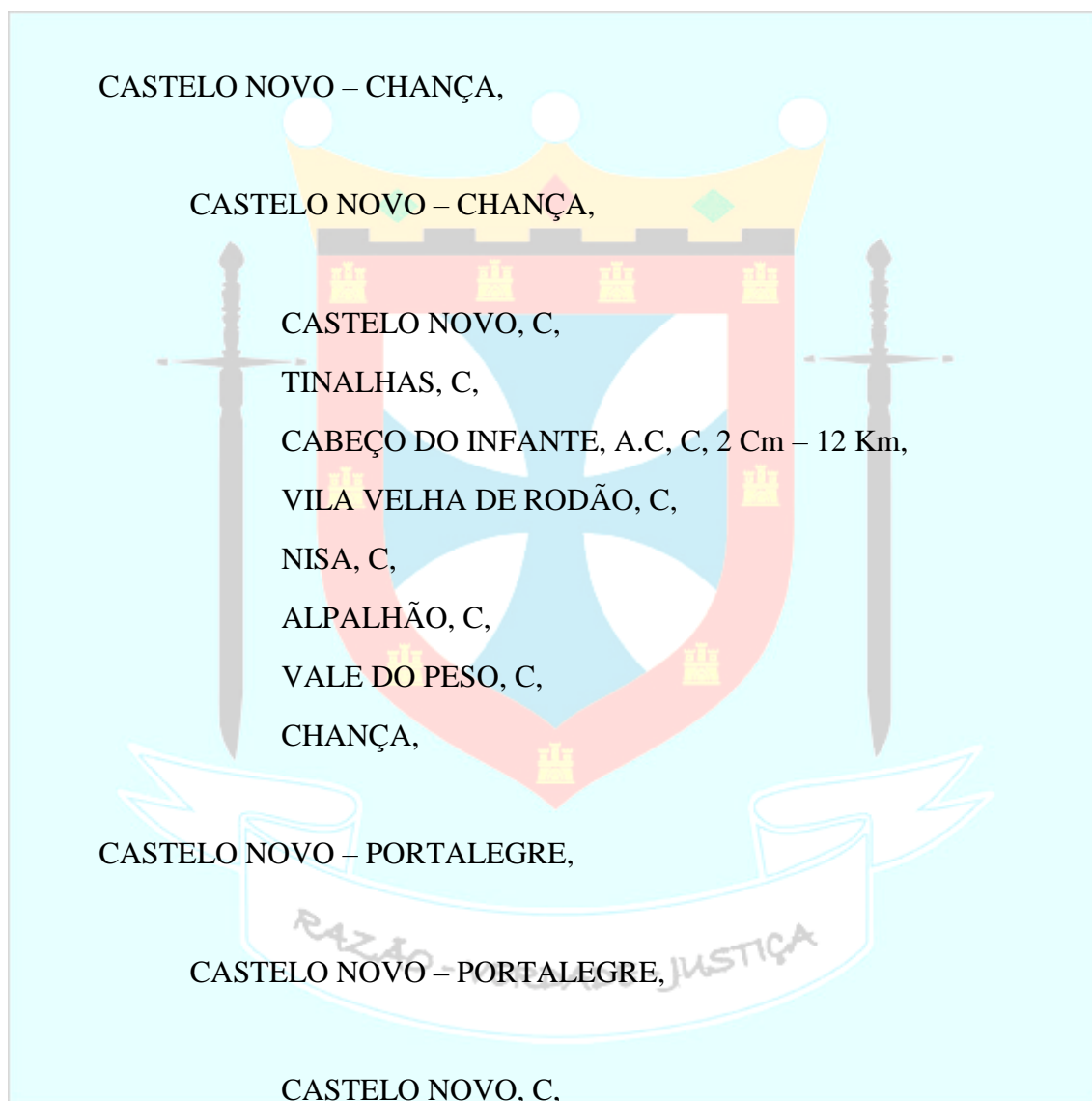
CASTELO NOVO – VILA DE REI,

CASTELO NOVO – VILA DE REI,

CASTELO NOVO, A.C, 2,4 Cm – 14,4 Km,

TINALHAS, C,  
ALVITO DA BEIRA, C,  
PROENÇA-A-NOVA, C,  
VILA DE REI,

MARTE – JÚPITER,



TINALHAS, A.C, 2,4 Cm – 14,4 Km,  
CASTELO BRANCO, C,  
MONTALVÃO, C,  
CASTELO DE VIDE, C,  
PORTALEGRE,



VILA DE REI – MARIANOS,

VILA DE REI – MARIANOS,

VILA DE REI, C,

CONSTÂNCIA, A.C, 3 Cm – 18 Km,

CHAMUSCA, C,

MARIANOS,

VILA DE REI – LAVRE,

VILA DE REI – LAVRE,

VILA DE REI, A.C, 2,5 Cm – 15 Km,

SARDOAL, C,

PEGO, A.C, C, 1,5 Cm – 9 Km,

BEMPOSTA, A.C, 3,2 Cm – 19,2 Km,

PERNANCHA DE CIMA, A.C, 7,9 Cm – 47,4 Km,

LAVRE,

VILA DE REI – VIANA DO ALENTEJO,

VILA DE REI – VIANA DO ALENTEJO,

VILA DE REI, C,

SARDOAL, C,

PEGO, C,

BEMPOSTA, C,

PERNANCHA DE CIMA, C,

MONTARGIL, A.C, 2,5 Cm – 15 Km,  
MORA, A.C, 1,4 Cm – 8,4 Km,  
BROTAS, A.C, 2,1 Cm – 12,6 Km,  
SÃO GERALDO, A.C, 3 Cm – 18 Km,  
SANTA SOFIA, A.C, 2,5 Cm – 15 Km,  
TOUREGA, A.C, 3,1 Cm – 18,6 Km,  
VIANA DO ALENTEJO,

VILA DE REI – NOSSA SENHORA DE MACHEDE,

VILA DE REI – NOSSA SENHORA DE MACHEDE,

VILA DE REI, C,  
SARDOAL, C,  
PEGO, A.C, 2,5 Cm – 15 Km,  
VALE DAS MÓS, A.C, C, A.C,  $1 + 0,3 = 1,3$  Cm – 7,8 Km,  
DOMINGÃO, A.C, 2,8 Cm – 16,8 Km,  
ALDEIA VELHA, A.C, 1,3 Cm – 7,8 Km,  
SÃO MARTINHO, C,  
SÃO GREGÓRIO, C,  
NOSSA SENHORA DE MACHEDE,

VILA DE REI – CHANÇA,

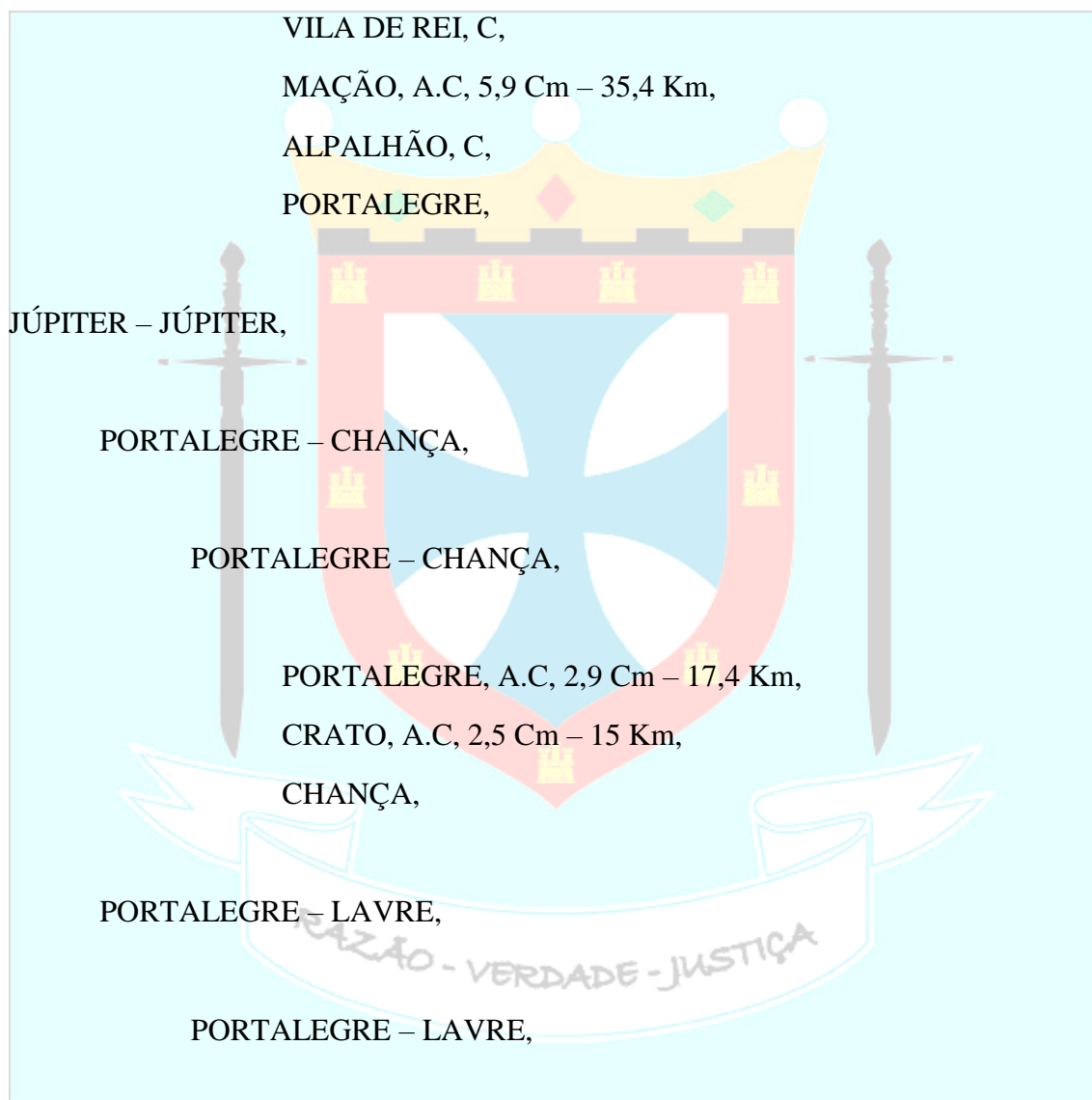
VILA DE REI – CHANÇA,

VILA DE REI, A.C, 3 Cm – 18 Km,  
MAÇÃO, A.C, 1,9 Cm – 11,4 Km,  
GAVIÃO, C,  
SÃO BARTOLOMEU, C,

CHANÇA,

VILA DE REI – PORTALEGRE,

VILA DE REI – PORTALEGRE,



PORTALEGRE, A.C, 3,7 Cm – 22,2 Km,

ALTER DO CHÃO, A.C, 4,2 Cm – 25,2 Km,

AVIS, C,

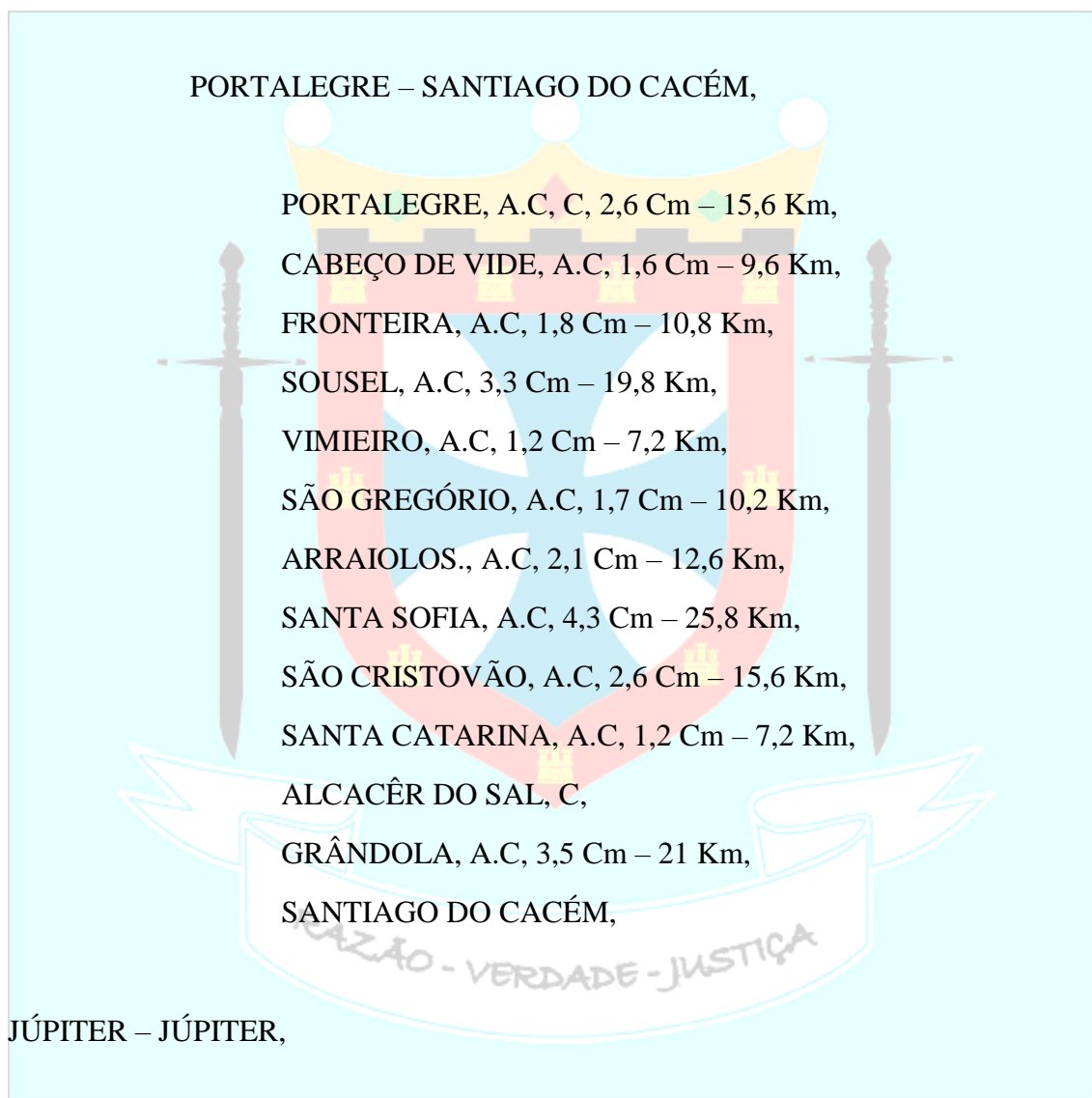
SÃO MARTINHO, A.C, 2,4 Cm – 14,4 Km,

MORA, C,

BROTAS, A.C, 3,6 Cm – 21,6 Km,  
LAVRE,

JÚPITER – SATURNO,

PORTALEGRE – SANTIAGO DO CACÉM,



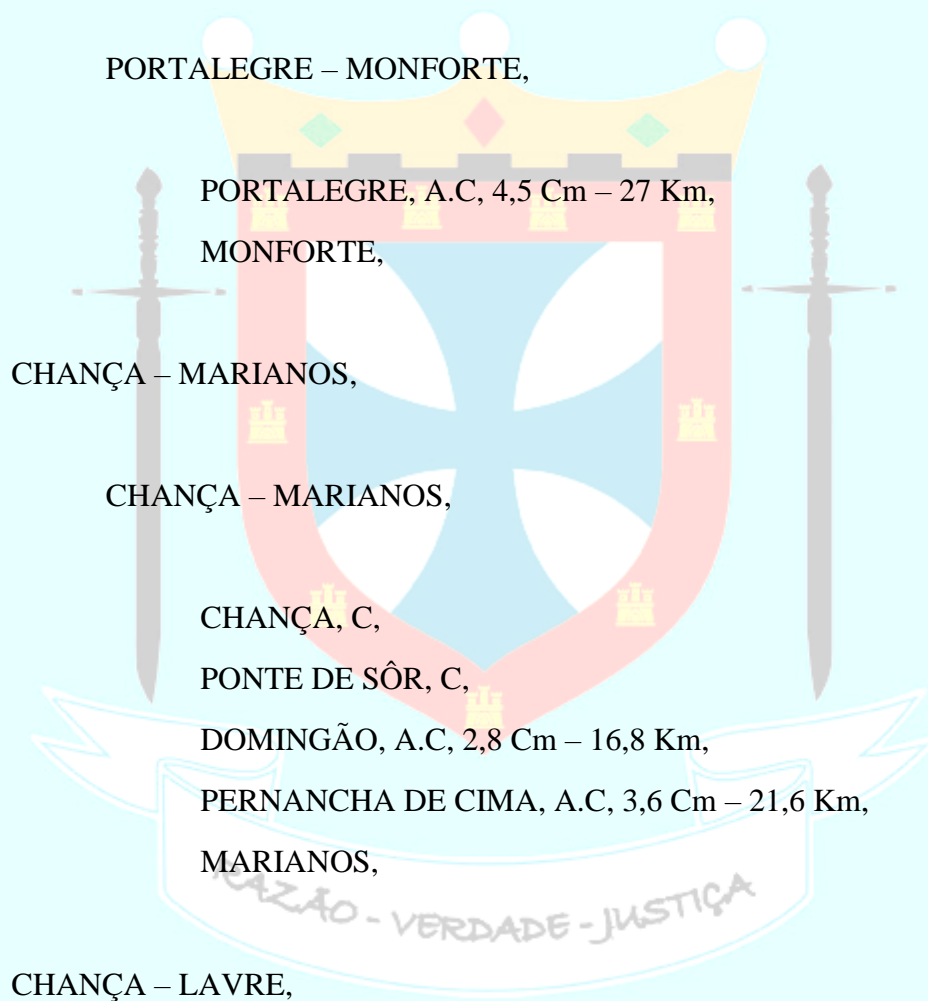
PORTALEGRE – NOSSA SENHORA DE MACHEDE,

PORTALEGRE – NOSSA SENHORA DE MACHEDE,

PORTALEGRE, C,

CABEÇO DE VIDE, C,  
FRONTEIRA, C,  
SOUSEL, A.C, 4,7 Cm – 28,2 Km,  
SÃO BENTO DO MATO, A.C, 2,5 Cm – 15 Km,  
NOSSA SENHORA DE MACHEDE,

PORTALEGRE – MONFORTE,



CHANÇA – LAVRE,

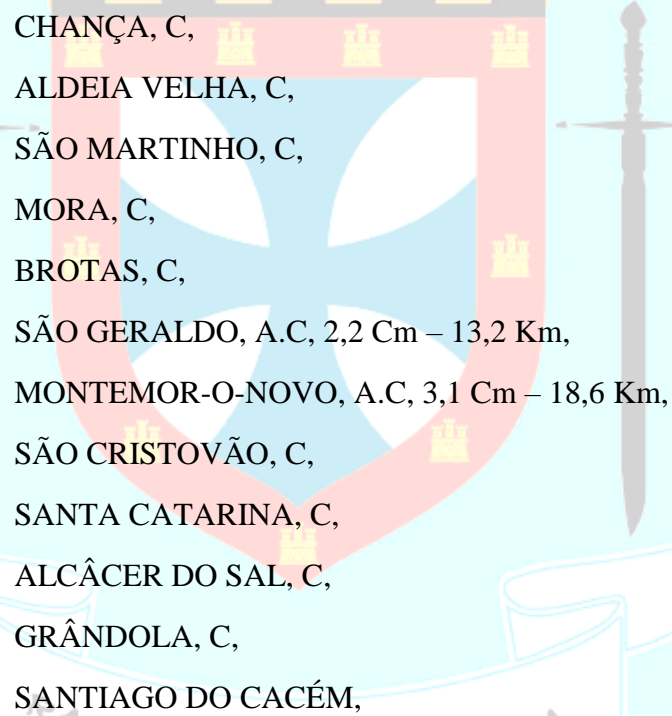
CHANÇA, A.C, 4,3 Cm – 25,8 Km,  
ALDEIA VELHA, C,  
SÃO MARTINHO, C,

MORA, C,  
BROTAS, C,  
LAVRE,

JÚPITER – SATURNO,

CHANÇA – SANTIAGO DO CACÉM,

CHANÇA – SANTIAGO DO CACÉM,



CHANÇA, C,  
ALDEIA VELHA, C,  
SÃO MARTINHO, C,  
MORA, C,  
BROTAS, C,  
SÃO GERALDO, A.C, 2,2 Cm – 13,2 Km,  
MONTEMOR-O-NOVO, A.C, 3,1 Cm – 18,6 Km,  
SÃO CRISTOVÃO, C,  
SANTA CATARINA, C,  
ALCÂCER DO SAL, C,  
GRÂNDOLA, C,  
SANTIAGO DO CACÉM,

JÚPITER – JÚPITER,

CHANÇA – VIANA DO ALENTEJO,

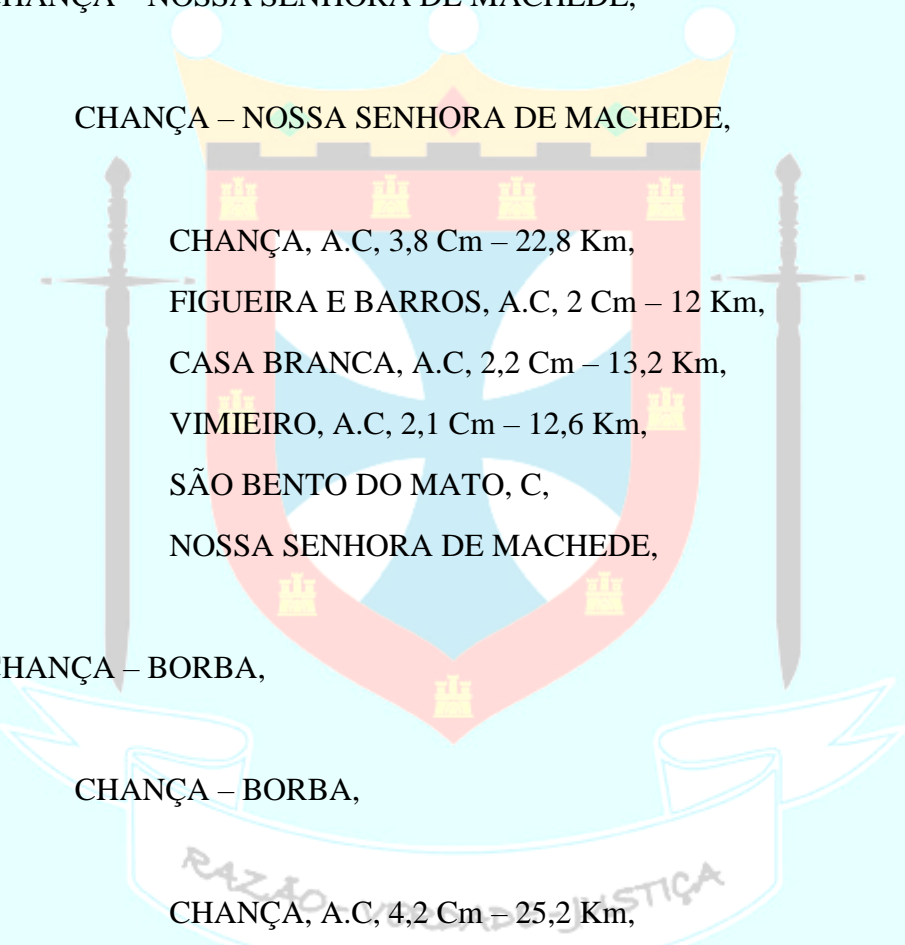
CHANÇA – VIANA DO ALENTEJO,

CHANÇA, A.C, 3,7 Cm – 22,2 Km,

AVIS, A.C, 4,8 Cm – 28,8 Km,  
SÃO GREGÓRIO, C,  
ARRAIÓLOS, A.C, 4,8 Cm – 28,8 Km,  
ÉVORA, A.C, 2 Cm – 12 Km,  
TOUREGA, C,  
VIANA DO ALENTEJO,

CHANÇA – NOSSA SENHORA DE MACHEDE,

CHANÇA – NOSSA SENHORA DE MACHEDE,



CHANÇA, A.C, 3,8 Cm – 22,8 Km,  
FIGUEIRA E BARROS, A.C, 2 Cm – 12 Km,  
CASA BRANCA, A.C, 2,2 Cm – 13,2 Km,  
VIMIEIRO, A.C, 2,1 Cm – 12,6 Km,  
SÃO BENTO DO MATO, C,  
NOSSA SENHORA DE MACHEDE,

CHANÇA – BORBA,

CHANÇA – BORBA,

CHANÇA, A.C, 4,2 Cm – 25,2 Km,  
FRONTEIRA, C, A.C, 1,8 Cm – 10,8 Km,  
VEIROS, C,

BORBA,

CHANÇA – MONFORTE,

CHANÇA – MONFORTE,

CHANÇA, A.C, 2,4 Cm – 14,4 Km,

ALTER DO CHÃO, C,

CABEÇO DE VIDE, A.C, 2,6 Cm – 15,6 Km,

MONFORTE,

MARIANOS – MARATECA,

MARIANOS – MARATECA,

MARIANOS, A.C, 2,2 Cm – 13,2 Km,

SÃO JOSÉ DA LAMAROSA, A.C, 2,1 Cm – 12,6 Km,

CORUCHE, C,

QUINTA GRANDE, A.C, 3,4 Cm – 20,4 Km,

CANHA, A.C, 3,5 Cm – 21 Km,

MARATECA,

MARIANOS – LAVRE,

MARIANOS – LAVRE,

MARIANOS, C,

SÃO JOSÉ DA LAMAROSA, A.C, 5,5 Cm – 33 Km,

LAVRE,

MARIANOS – NOSSA SENHORA DE MACHEDE,

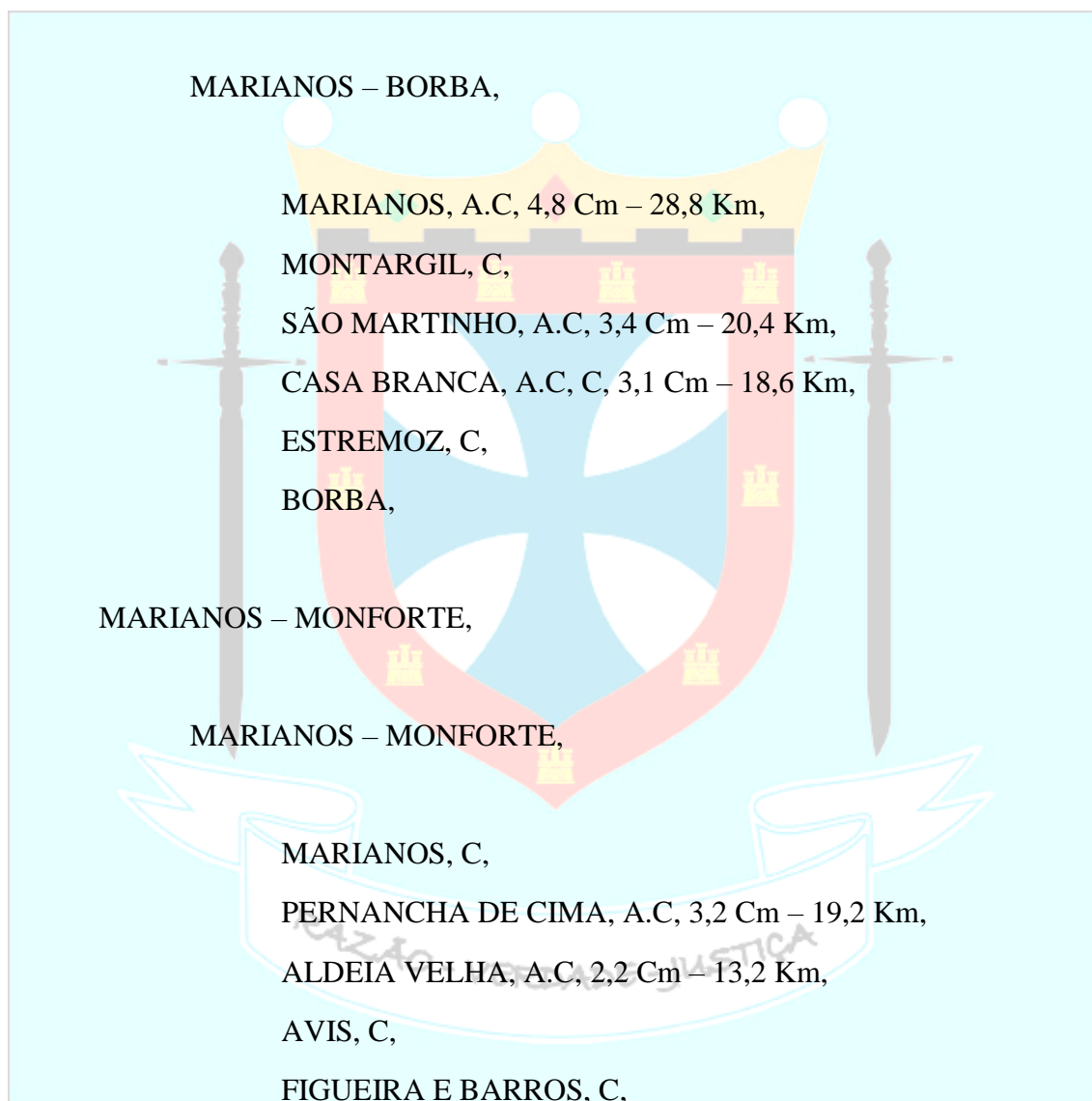
MARIANOS – NOSSA SENHORA DE MACHEDE,

MARIANOS, A.C, 6,2 Cm – 37,2 Km,



MORA, C,  
BROTAS, A.C, 3,8 Cm – 22,8 Km,  
ARRAIOLOS, A.C, 4,1 Cm – 24,6 Km,  
NOSSA SENHORA DE MACHEDE,

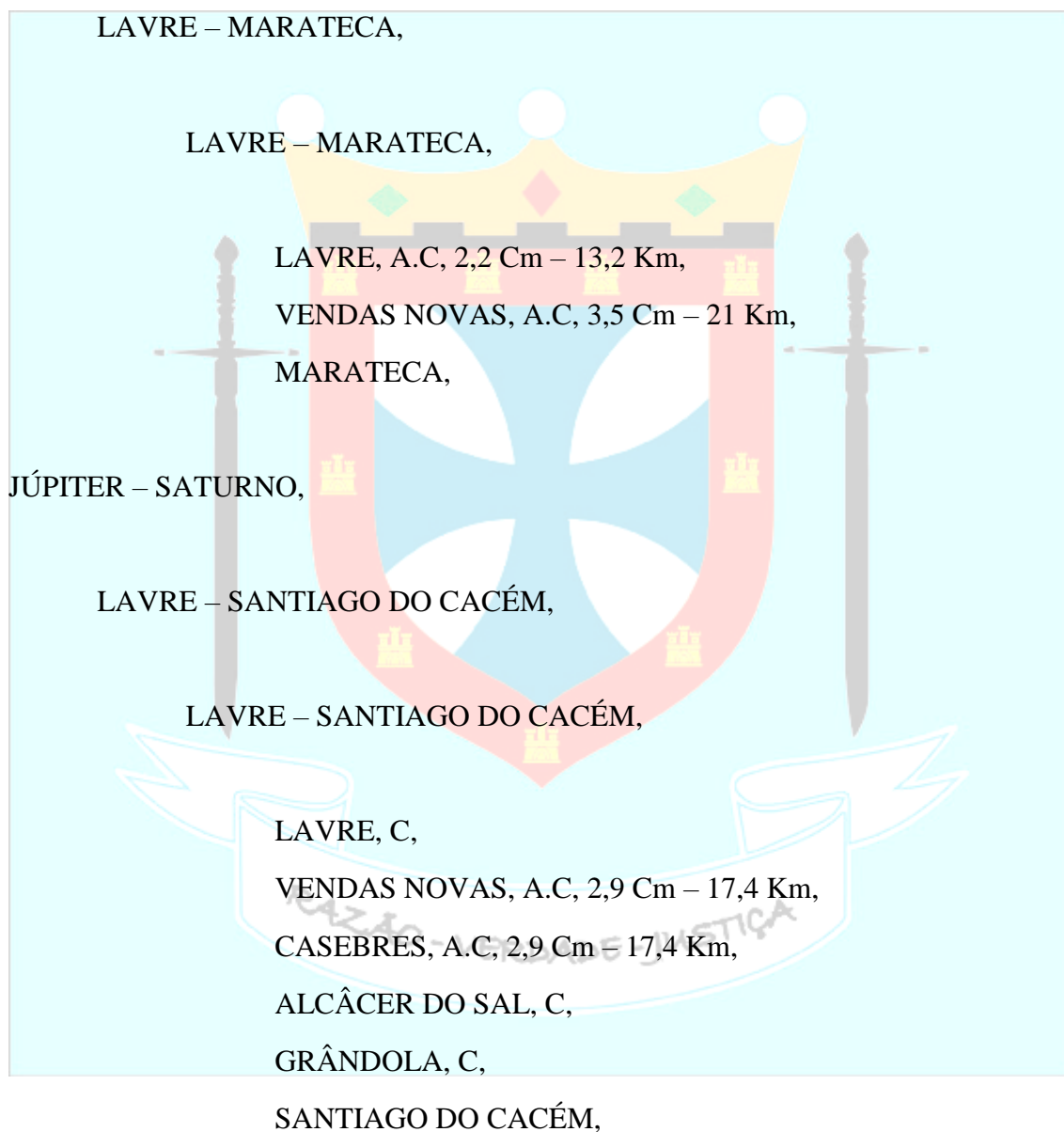
MARIANOS – BORBA,



FRONTEIRA, C,  
MONFORTE,

MARIANOS, C,  
MONTARGIL, A.C, 2 Cm – 12 Km,

ALDEIA VELHA, C,  
 AVIS, C,  
 FIGUEIRA E BARROS, C,  
 FRONTEIRA, C,  
 MONFORTE,



LAVRE – CASTRO VERDE,

LAVRE – CASTRO VERDE,

LAVRE, A.C, 3 Cm – 18 Km,

SAFIRA, A.C, 2,3 Cm – 13,8 Km,

SÃO CRISTOVÃO, A.C, 3,8 Cm – 22,8 Km,

TORRÃO, A.C, 2,5 Cm – 15 Km,

ODIVELAS, A.C, 2 Cm – 12 Km,

FERREIRA DO ALENTEJO, A.C, 2,4 Cm – 14,4 Km,

MONTES VELHOS, A.C, 1,2 Cm – 7,2 Km,

ALJUSTREL, C, A.C, 2,3 Cm – 13,8 Km,

CASTRO VERDE,

JÚPITER – JÚPITER,

LAVRE – VIANA DO ALENTEJO,

LAVRE – VIANA DO ALENTEJO,

LAVRE, A.C, 3,3 Cm – 19,8 Km,

MONTEMOR-O-NOVO, A.C, 3,8 Cm – 22,8 Km,

TOUREGA, C,

VIANA DO ALENTEJO,

LAVRE – NOSSA SENHORA DE MACHEDE,

LAVRE – NOSSA SENHORA DE MACHEDE,

LAVRE, A.C, 2,5 Cm – 15 Km,

SÃO GERALDO, A.C, 3,2 Cm – 19,2 Km,

ARRAIOLAS, C,

NOSSA SENHORA DE MACHEDE,

LAVRE – BORBA,

LAVRE – BORBA,

LAVRE, C,

SÃO GERALDO, A.C, 4,2 Cm – 25,2 Km,

SÃO GREGÓRIO, C,

VIMIEIRO, C,

ESTREMOZ, C,

BORBA,

LAVRE – MONFORTE,

LAVRE – MONFORTE,

LAVRE, C,

BROTAS, A.C, 5,2 Cm – 31,2 Km,

CASA BRANCA, A.C, 1,9 Cm – 11,4 Km,

SOUSEL, A.C, 4 Cm – 24 Km,

MONFORTE,

BORBA – MARATECA,

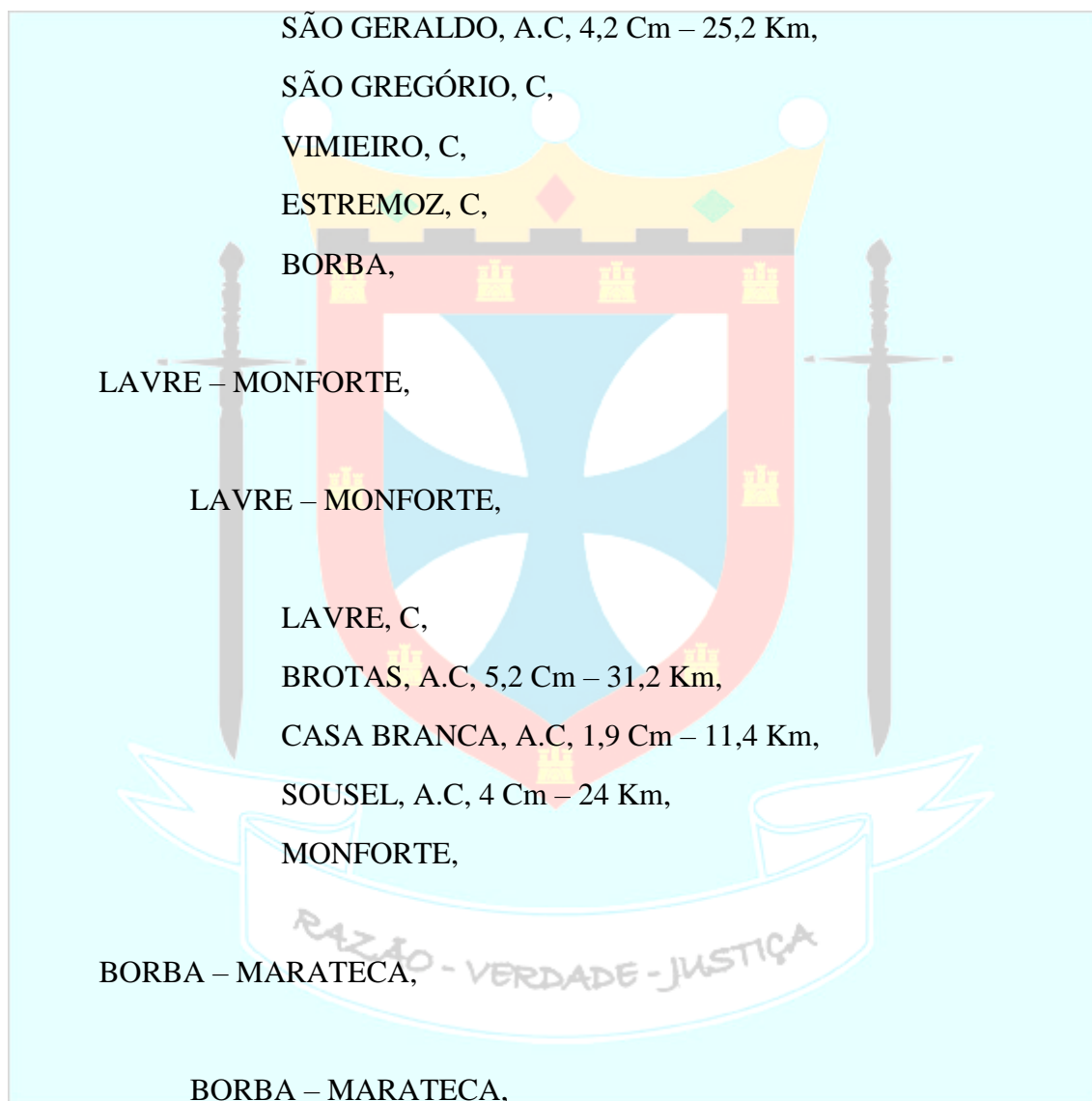
BORBA – MARATECA,

BORBA, A.C, 4,9 Cm – 29,4 Km,

SÃO BENTO DO MATO, A.C, 2,8 Cm – 16,8 Km,

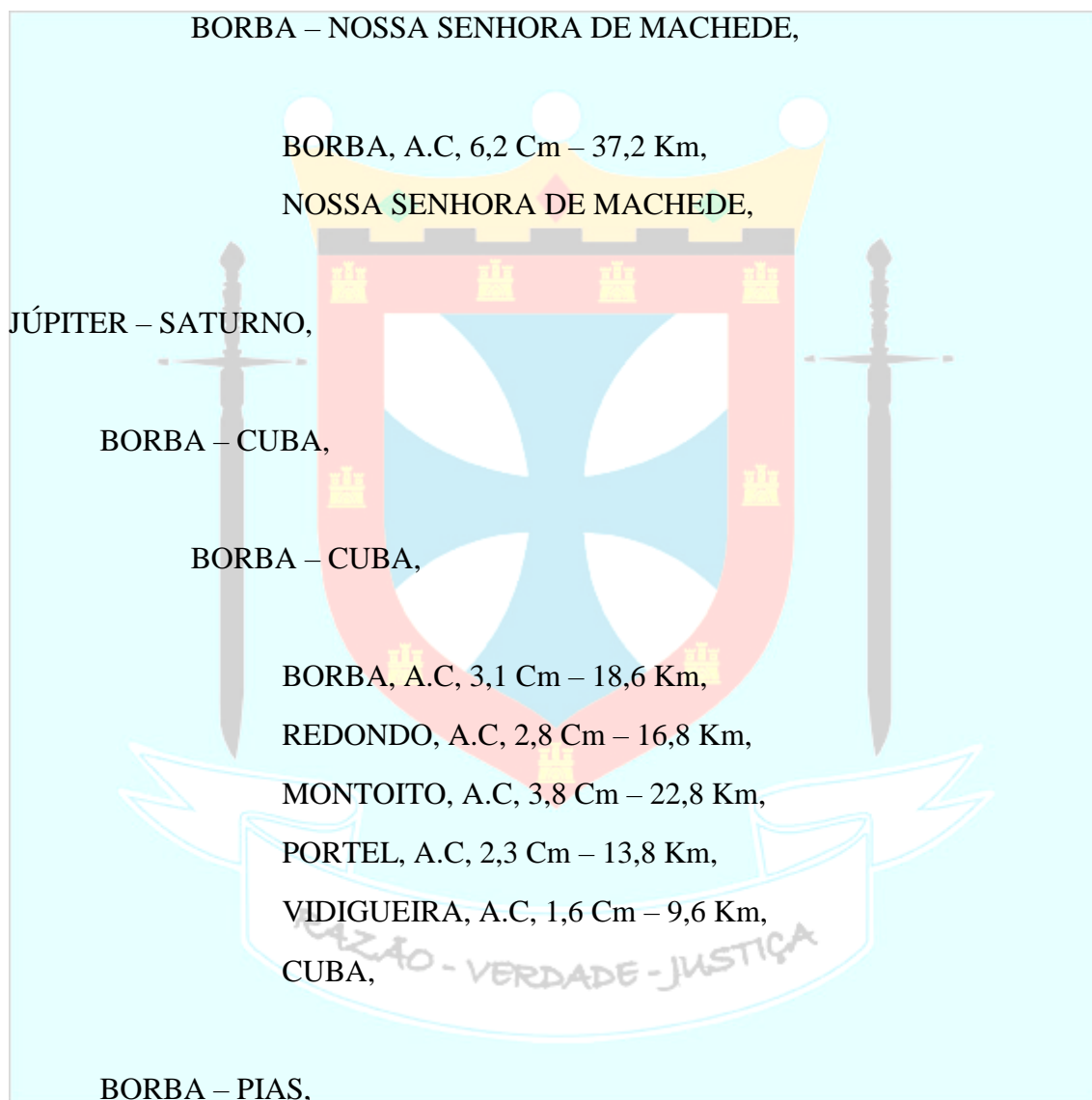
ARRAIOLAS, C,

SANTA SOFIA, A.C, 2,1 Cm – 12,6 Km,



MONTEMOR-O-NOVO, A.C, 1,6 Cm – 9,6 Km,  
SAFIRA, A.C, 5,1 Cm – 30,6 Km,  
MARATECA,

BORBA – NOSSA SENHORA DE MACHEDE,



BORBA – PIAS,

BORBA, C,  
VILA VIÇOSA, A.C, 1,6 Cm – 9,6 Km,

ALANDROAL, A.C, 2,9 Cm – 17,4 Km,

SÃO TIAGO MAIOR, A.C, 2,6 Cm – 15,6 Km,

REGUENGOS DE MONSARAZ, A.C,  $2 + 1,9 = 3,9$  Cm – 23,4 Km,

ALQUEVA, A.C, 1,9 Cm – 11,4 Km,

MOURA, A.C, 2,3 Cm – 13,8 Km,

PIAS,

JÚPITER – JÚPITER,

BORBA – MONFORTE,

BORBA – MONFORTE,

BORBA, C,

VEIROS, A.C, 2,1 Cm – 12,6 Km,

MONFORTE,

NOSSA SENHORA DE MACHEDE – MARATECA,

NOSSA SENHORA DE MACHEDE – MARATECA,

NOSSA SENHORA DE MACHEDE, A.C, 2 Cm – 12 Km,

ÉVORA, A.C, 2,6 Cm – 15,6 Km,

SANTA SOFIA, C,

MONTEMOR-O-NOVO, C,

SAFIRA, C,

MARATECA,

JÚPITER – SATURNO,

NOSSA SENHORA DE MACHEDE – SANTIAGO DO CACÉM,

NOSSA SENHORA DE MACHEDE – SANTIAGO DO CACÉM,

NOSSA SENHORA DE MACHEDE, C,

ÉVORA, C,

TOUREGA, A.C, 2,8 Cm – 16,8 Km,

ALCAÇOVAS, A.C, 2,1 Cm – 12,6 Km,

TORRÃO, A.C, 2,9 Cm – 17,4 Km,

ÁGUA DERRAMADA, A.C, 2,5 Cm – 15 Km,

GRÂNDOLA, C,

SANTIAGO DO CACÉM,

JÚPITER – JÚPITER,

NOSSA SENHORA DE MACHEDE – VIANA DO ALENTEJO,

NOSSA SENHORA DE MACHEDE – VIANA DO ALENTEJO,

NOSSA SENHORA DE MACHEDE, A.C, 2,1 Cm – 12,6 Km,

SÃO JORDÃO, A.C, 1,2 Cm – 7,2 Km,

TORRE DE COALHEIROS, A.C, 2,8 Cm – 16,8 Km,

VIANA DO ALENTEJO,

JÚPITER – SATURNO,

NOSSA SENHORA DE MACHEDE – CUBA,

NOSSA SENHORA DE MACHEDE – CUBA,

NOSSA SENHORA DE MACHEDE, C,  
SÃO JORDÃO, C,  
TORRE DE COALHEIROS, A.C, 3,1 Cm – 18,6 Km,  
VILA ALVA, A.C, 1,6 Cm – 9,6 Km,  
CUBA,

NOSSA SENHORA DE MACHEDE – PIAS,

NOSSA SENHORA DE MACHEDE – PIAS,

NOSSA SENHORA DE MACHEDE, A.C, 5,1 Cm – 30,6 Km,  
PORTEL, A.C, 3 Cm – 18 Km,  
ALQUEVA, C,  
MOURA, C,  
PIAS,

JÚPITER – JÚPITER,

NOSSA SENHORA DE MACHEDE – MONFORTE,

NOSSA SENHORA DE MACHEDE – MONFORTE,

NOSSA SENHORA DE MACHEDE, A.C, 5,5 Cm – 33 Km,  
ESTREMOZ, A.C, 2,3 Cm – 13,8 Km,  
VEIROS, C,  
MONFORTE,

VIANA DO ALENTEJO – MARATECA,



VIANA DO ALENTEJO – MARATECA,

VIANA DO ALENTEJO, A.C, 2,4 Cm – 14,4 Km,

ALCAÇOVAS, A.C, 2,8 Cm – 16,8 Km,

SÃO CRISTOVÃO, A.C, 2,9 Cm – 17,4 Km,

CASEBRES, A.C, 2,6 Cm – 15,6 Km,

MARATECA,

JÚPITER – SATURNO,

VIANA DO ALENTEJO – SANTIAGO DO CACÉM,

VIANA DO ALENTEJO – SANTIAGO DO CACÉM,

VIANA DO ALENTEJO, A.C, 3,3 Cm – 19,8 Km,

TORRÃO, C,

ÁGUA DERRAMADA, C,

GRÂNDOLA, C,

SANTIAGO DO CACÉM,

JÚPITER – SATURNO – URANO,

VIANA DO ALENTEJO – MARMELETE, - JUSTIÇA

VIANA DO ALENTEJO – MARMELETE,

VIANA DO ALENTEJO, A.C, 1,4 Cm – 8,4 Km,

ALVITO, A.C, 2,7 Cm – 16,2 Km,

ODIVELAS, C,

FERREIRA DO ALENTEJO, C,

MONTES VELHOS, C,

ALJUSTREL, A.C, 3 Cm – 18 Km,

PANOIAS, A.C, C, A.C, 0,2 + 1,4 = 1,6 Cm – 9,6 Km,

SÃO MARTINHO DAS AMOREIRAS, A.C, 1,5 Cm – 9 Km,

LUZIANES, A.C, 4,7 Cm – 28,2 Km,

FOZ DO FARELO, A.C, 1,2 Cm – 7,2 Km,

MARMELETE,

JÚPITER – SATURNO,

VIANA DO ALENTEJO – CASTRO VERDE,

VIANA DO ALENTEJO – CASTRO VERDE,

VIANA DO ALENTEJO, C,

ALVITO, A.C, 5,2 Cm – 31,2 Km,

SANTA VITÓRIA, A.C, 3,2 Cm – 19,2 Km,

CASTRO VERDE,

VIANA DO ALENTEJO – CUBA,

VIANA DO ALENTEJO – CUBA,

VIANA DO ALENTEJO, C,

ALVITO, A.C, C, 1,1 Cm – 6,6 Km,

CUBA,

VIANA DO ALENTEJO – PIAS,

VIANA DO ALENTEJO – PIAS,

VIANA DO ALENTEJO, A.C, 2,1 Cm – 12,6 Km,

VILA ALVA, A.C, 1,7 Cm – 10,2 Km,

VIDIGUEIRA, A.C, 2,7 Cm – 16,2 Km,

PEDRÓGÃO, A.C, 0,8 Cm – 4,8 Km,

ORADA, A.C, 2,5 Cm – 15 Km,

PIAS,

MARATECA – SANTIAGO DO CACÉM,

MARATECA – SANTIAGO DO CACÉM,

MARATECA, A.C, 2 Cm – 12 Km,

PALMA, A.C, 1,7 Cm – 10,2 Km,

MONTEVIL, A.C, 2,3 Cm – 13,8 Km,

TORROAL, C,

MELIDES, C,

SANTIAGO DO CACÉM,

JÚPITER – SATURNO – URANO,

MARATECA – SÃO BARTOLOMEU DE MESSINES,

MARATECA – SÃO BARTOLOMEU DE MESSINES,

MARATECA, C,

PALMA, C,

MONTEVIL, A.C, 4,1 Cm – 24,6 Km,

GRÂNDOLA, A.C, 4,5 Cm – 27 Km,

SÃO DOMINGOS, A.C, 4 Cm – 24 Km,

SANTA LUZIA, A.C, 1,6 Cm – 9,6 Km,  
 SÃO MARTINHO DAS AMOREIRAS, A.C, 3,1 Cm – 18,6 Km,  
 SANTANA DA SERRA, A.C, 2,8 Cm – 16,8 Km,  
 SÃO MARCOS DA SERRA, C,  
 SÃO BARTOLOMEU DE MESSINES,

JÚPITER – SATURNO,

MARATECA – CASTRO VERDE,

MARATECA – CASTRO VERDE,

MARATECA, C,

PALMA, A.C, 2,5 Cm – 15 Km,

ALCÂCER DO SAL, A.C, 3 Cm – 18 Km,

ÁGUA DERRAMADA, A.C, 2,4 Cm – 14,4 Km,

SANTA MARGARIDA DO SADO, A.C, 3,9 Cm – 23,4 Km,

MONTES VELHOS, C,

ALJUSTREL, C,

CASTRO VERDE,

MARATECA – CUBA,

MARATECA – CUBA,

MARATECA, C,

PALMA, A.C, 3 Cm – 18 Km,

SANTA CATARINA, A.C, 3,5 Cm – 21 Km,

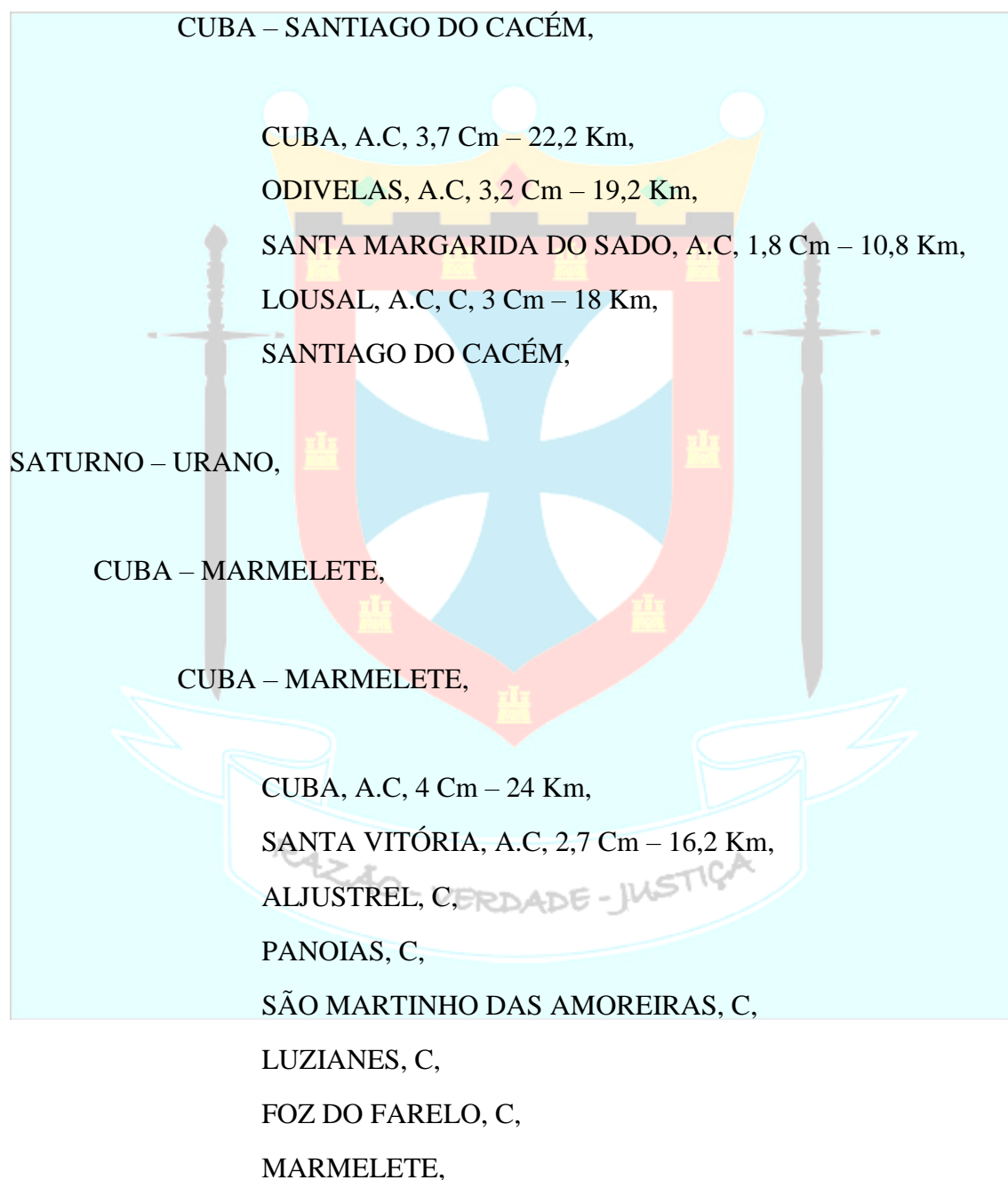
TORRÃO, A.C, 3,4 Cm – 20,4 Km,

ALVITO, C,

CUBA,

SATURNO – SATURNO,

CUBA – SANTIAGO DO CACÉM,



SATURNO – SATURNO,

CUBA – CASTRO VERDE,

CUBA – CASTRO VERDE,

CUBA, C,

SANTA VITÓRIA, C,

CASTRO VERDE,

SATURNO – URANO,

CUBA – FEITEIRA,

CUBA – FEITEIRA,

CUBA, C,

BEJA, A.C, 4 Cm – 24 Km,

VALE DO AÇOR, A.C, 2,4 Cm – 14,4 Km,

GUERREIRO, A.C, 3,2 Cm – 19,2 Km,

SÃO PEDRO DE SOLIS, A.C, 4 Cm – 24 Km,

FEITEIRA,

CUBA – ALTARIAS,


CUBA – ALTARIAS,

CUBA, C,

BEJA, C,

VALE DO AÇOR, C,

GUERREIRO, A.C, 2,7 Cm – 16,2 Km,



SÃO SEBASTIÃO DOS CARROS, A.C, 2 Cm – 12 Km,  
 GIÕES, A.C, 1,6 Cm – 9,6 Km,  
 VAQUEIROS, A.C, 1,3 Cm – 7,8 Km,  
 ALTARIAS,

SATURNO – SATURNO,



SANTIAGO DO CACÉM – SÃO BARTOLOMEU DE MESSINES,

SANTIAGO DO CACÉM – SÃO BARTOLOMEU DE MESSINES,

SANTIAGO DO CACÉM, A.C, 4,6 Cm – 27,6 Km,

CAMPO REDONDO, A.C, 1,9 Cm – 11,4 Km,

RELIQUIAS, A.C, C, 1 Cm – 6 Km,

LUZIANES, C,

PEREIRAS, C,

SÃO MARCOS DA SERRA, C,

SÃO BARTOLOMEU DE MESSINES,

SANTIAGO DO CACÉM – FEITEIRA,

SANTIAGO DO CACÉM – FEITEIRA,

SANTIAGO DO CACÉM, A.C, 2,8 Cm – 16,8 Km,

SÃO DOMINGOS, C,

SANTA LUZIA, A.C, 3,2 Cm – 19,2 Km,

OURIQUE, A.C, 3,5 Cm – 21 Km,

ALMODÔVAR, A.C, 3,1 Cm – 18,6 Km,

AMEIXIAL, A.C, 2,1 Cm – 12,6 Km,

FEITEIRA,

SANTIAGO DO CACÉM – ALTARIAS,

SANTIAGO DO CACÉM – ALTARIAS,

SANTIAGO DO CACÉM, C,

SÃO DOMINGOS, C,

SANTA LUZIA, C,

OURIQUE, C,



ALMODÔVAR, A.C, 2,4 Cm – 14,4 Km,  
 SÃO PEDRO DE SOLIS, A.C, 3,2 Cm – 19,2 Km,  
 VAQUEIROS, C,  
 ALTARIAS,

SATURNO – SATURNO,



SATURNO – URANO,

CASTRO VERDE – MARMELETE,

CASTRO VERDE – MARMELETE,

CASTRO VERDE, A.C, 2,2 Cm – 13,2 Km,

OURIQUE, A.C, 2,8 Cm – 16,8 Km,

SANTANA DA SERRA, A.C, 2,5 Cm – 15 Km,

PEREIRAS, A.C, 2,9 Cm – 17,4 Km,

FOZ DO FARELO, C,

MARMELETE,

CASTRO VERDE – SÃO BARTOLOMEU DE MESSINES,

CASTRO VERDE – SÃO BARTOLOMEU DE MESSINES,

CASTRO VERDE, A.C, 3,4 Cm – 20,4 Km,

ALMODÔVAR, A.C, 3,2 Cm – 19,2 Km,

SÃO BARNABÉ, A.C, 2,7 Cm – 16,2 Km,

SÃO BARTOLOMEU DE MESSINES,

CASTRO VERDE – FEITEIRA,

CASTRO VERDE – FEITEIRA,

CASTRO VERDE, C,

ALMODÔVAR, C,

AMEIXIAL, C,

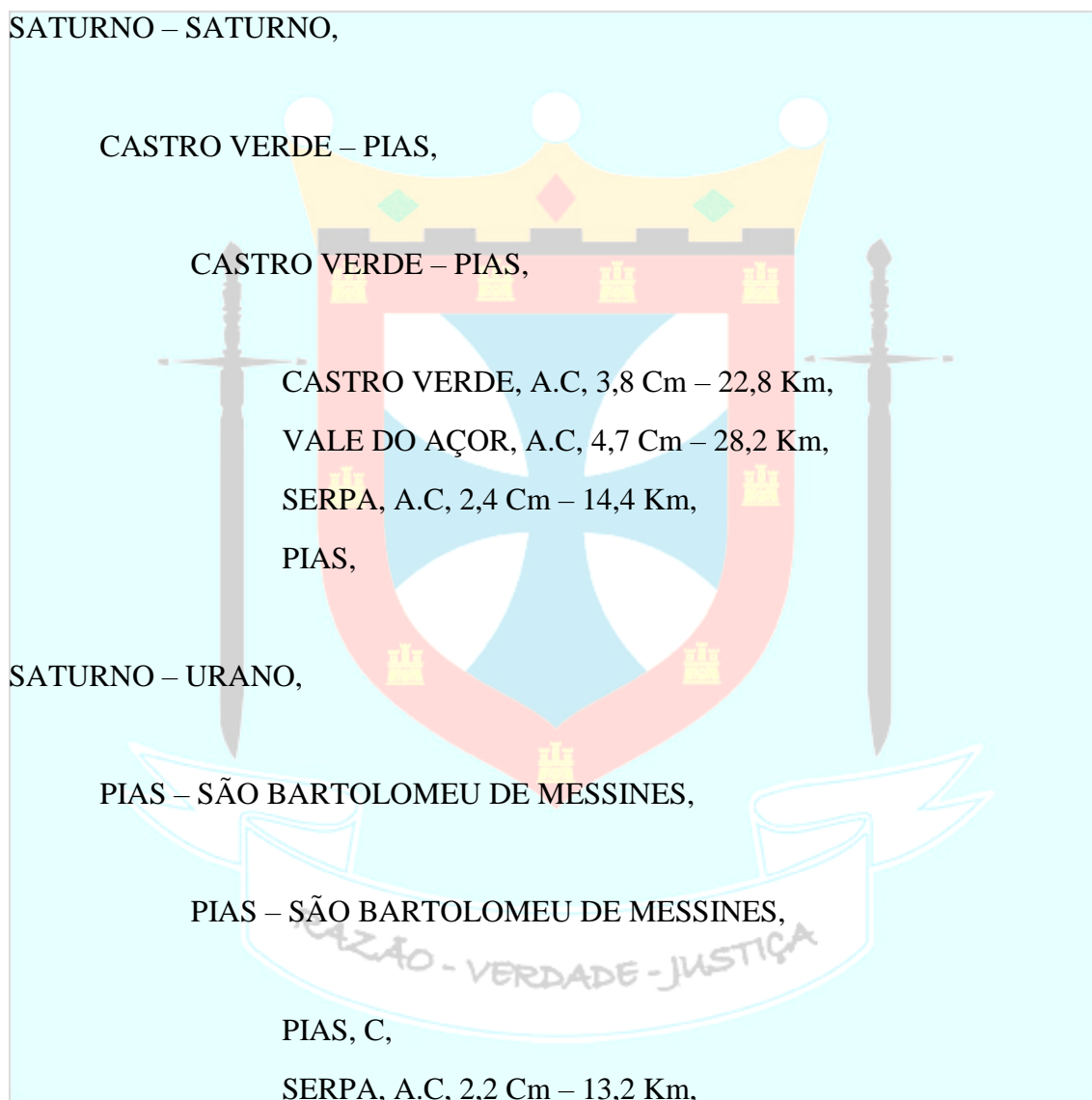
FEITEIRA,

CASTRO VERDE – ALTARIAS,

CASTRO VERDE – ALTARIAS,

CASTRO VERDE, A.C, C, A.C, 1,1 + 1,6 = 2,7 Cm – 16,2 Km,  
 SÃO PEDRO DE SOLIS, C,  
 VAQUEIROS, C,  
 ALTARIAS,

SATURNO – SATURNO,



AMENDOEIRA, A.C, 3,5 Cm – 21 Km,  
 GUERREIRO, A.C, 3,9 Cm – 23,4 Km,  
 ALMODÔVAR, C,  
 SÃO BARNABÉ, C,  
 SÃO BARTOLOMEU DE MESSINES,

PIAS – FEITEIRA,

PIAS – FEITEIRA,

PIAS, C,

SERPA, C,

AMENDOEIRA, A.C, 2,8 Cm – 16,8 Km,

MÉRTOLA, A.C, 2,2 Cm – 13,2 Km,

SÃO SEBASTIÃO DOS CARROS, A.C, 5,3 Cm – 31,8 Km,

FEITEIRA,

PIAS – ALTARIAS,

PIAS – ALTARIAS,

PIAS, A.C, 4 Cm – 24 Km,

VALES MORTOS, A.C, 2 Cm – 12 Km,

CORTE DO PINTO, A.C, 1,6 Cm – 9,6 Km,

SANTANA DE CAMBAS, A.C, 2,4 Cm – 14,4 Km,

ESPIRITO SANTO, A.C, 1,5 Cm – 9 Km,

GIÕES, C,

VAQUEIROS, C,

ALTARIAS,

URANO – URANO,

MARMELETE – SÃO BARTOLOMEU DE MESSINES,

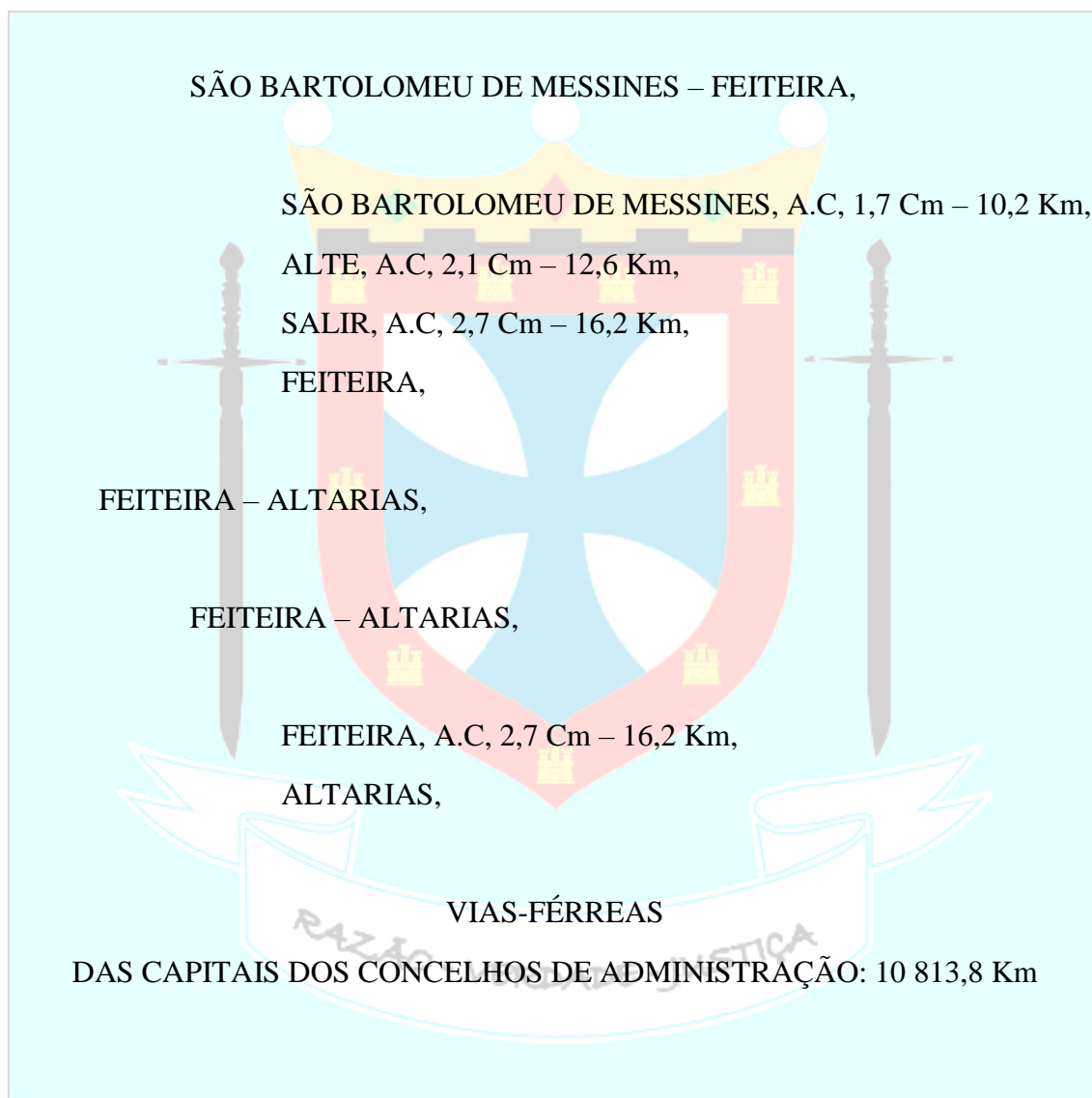
MARMELETE – SÃO BARTOLOMEU DE MESSINES,

MARMELETE, A.C, 1,7 Cm – 10,2 Km,

MONCHIQUE, A.C, 2,8 + 1,3 = 4,1 Cm – 24,6 Km,

SÃO BARTOLOMEU DE MESSINES,

SÃO BARTOLOMEU DE MESSINES – FEITEIRA,



## MATÉRIA QUARTA

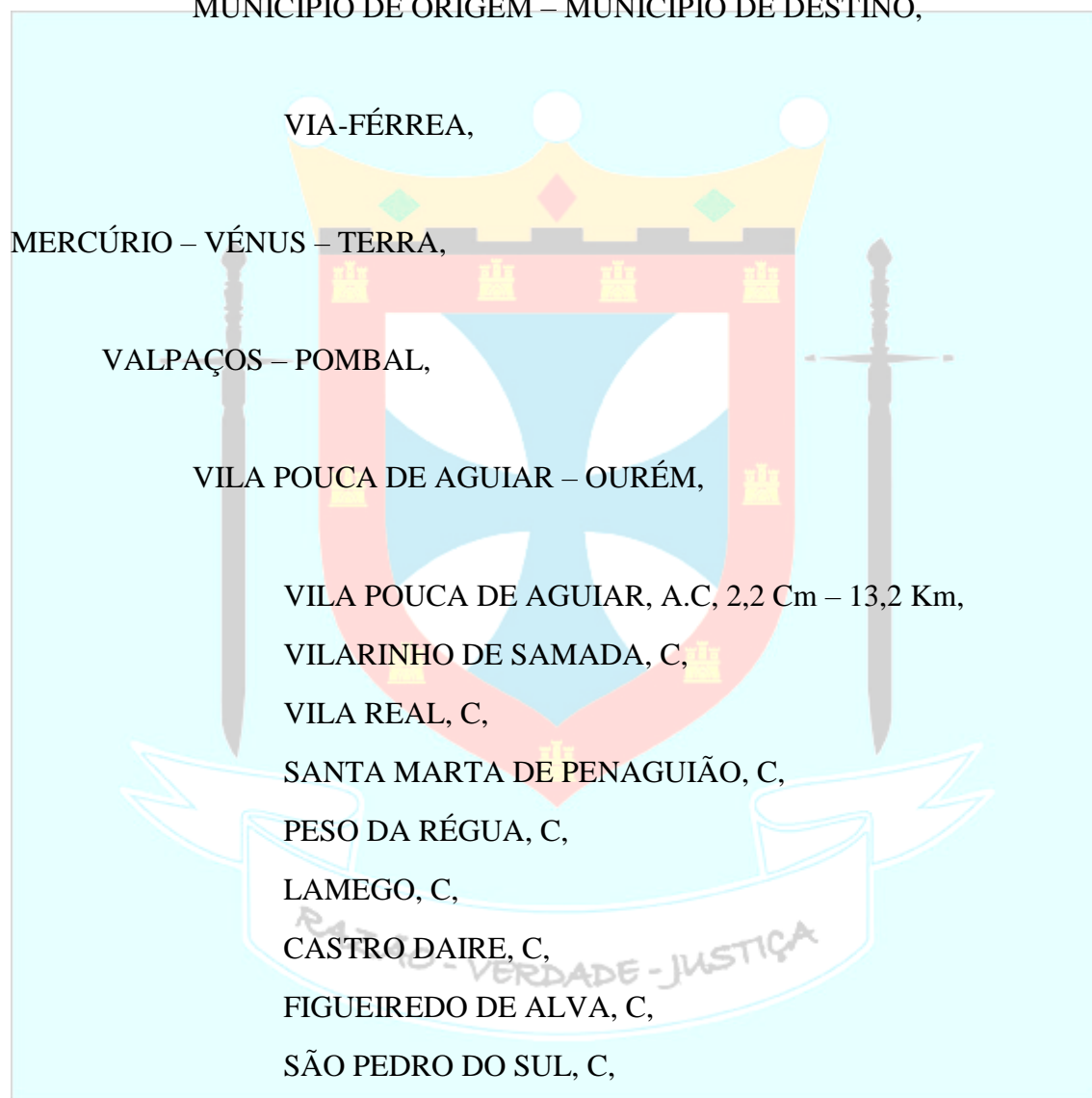
### VIAS-FÉRREAS DAS CAPITAIS DAS REGIÕES ADMINISTRATIVAS.

Que não estejam projectadas com as vias-férreas das capitais dos concelhos de administração,

REGIÃO ADMINISTRATIVA – REGIÃO ADMINISTRATIVA,

CONCELHO DE ADMINISTRAÇÃO – CONCELHO DE  
ADMINISTRAÇÃO,

MUNICÍPIO DE ORIGEM – MUNICÍPIO DE DESTINO,



VOUZELA, C,

ALCOFRA, A.C, 4,2 Km – 25,2 Km,

MORTÁGUA, C,

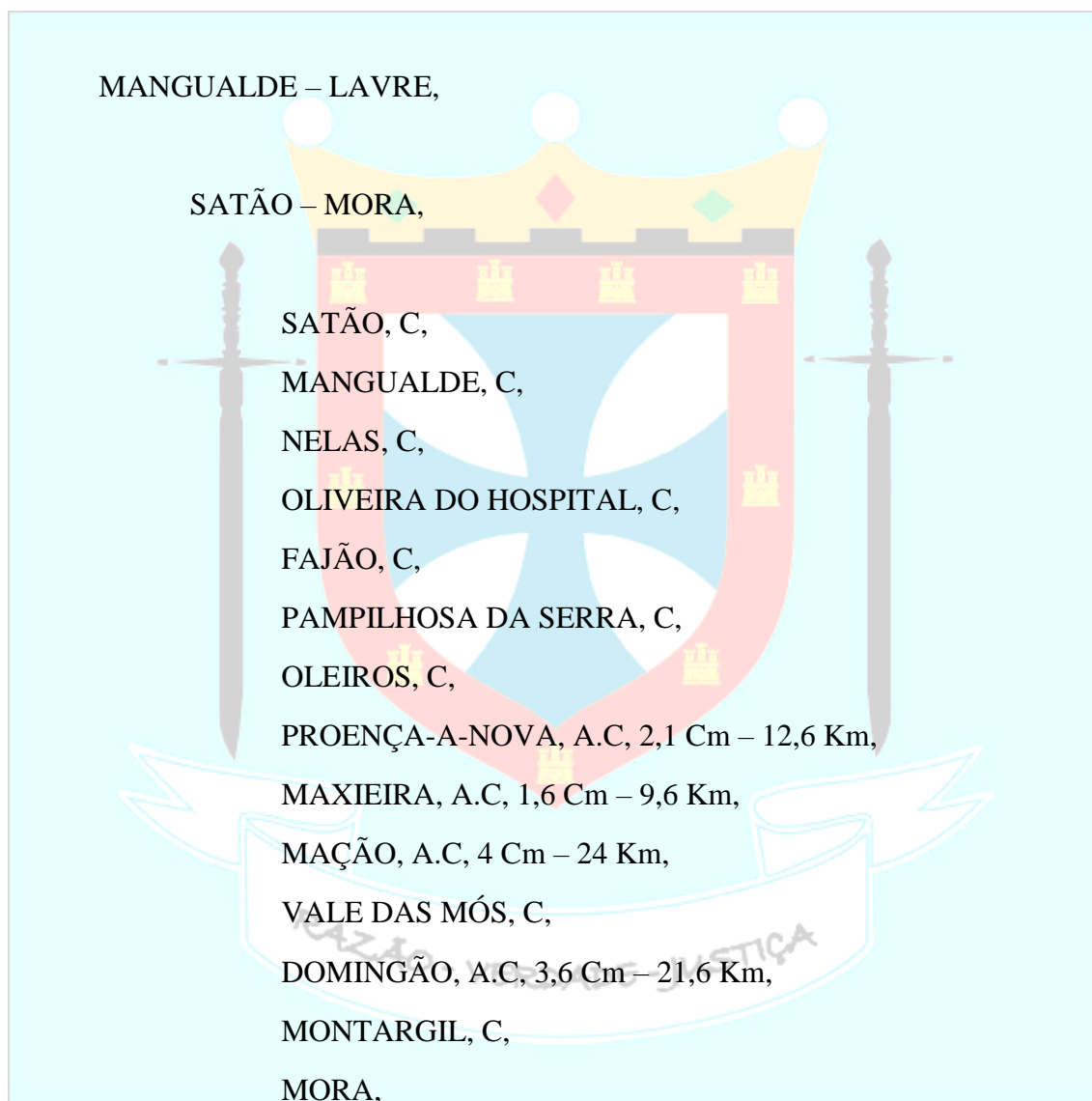
PENACOVA, C,

VILA NOVA DE POIARES, C,

MIRANDA DO CORVO, C,

PENELA, C,  
ANSIÃO, A.C, 3 Cm – 18 Km,  
ALBERGARIA DOS DOZE, C,  
OURÉM,

VÊNUS – TERRA – MARTE – JÚPITER,



VÊNUS – TERRA – MARTE,

MANGUALDE – CASTELO NOVO,

SATÃO – TINALHAS,

SATÃO, C,

MANGUALDE, C,

VILA NOVA DE TAZEM, C,

SEIA, C,

LORIGA, C,

BARCO, A.C, 4,2 Cm – 25,2 Km,

TINALHAS,

TERRA – MARTE,

POMBAL – CASTELO NOVO,

OURÉM – TINALHAS,

OURÉM, A.C, 4,2 Cm – 25,2 Km,

FERREIRA DO ZÊZERE, A.C, 1,6 Cm – 9,6 Km,

SERTÃ, A.C, 4,3 Cm – 25,8 Km,

ALVITO DA BEIRA, C,

TINALHAS,

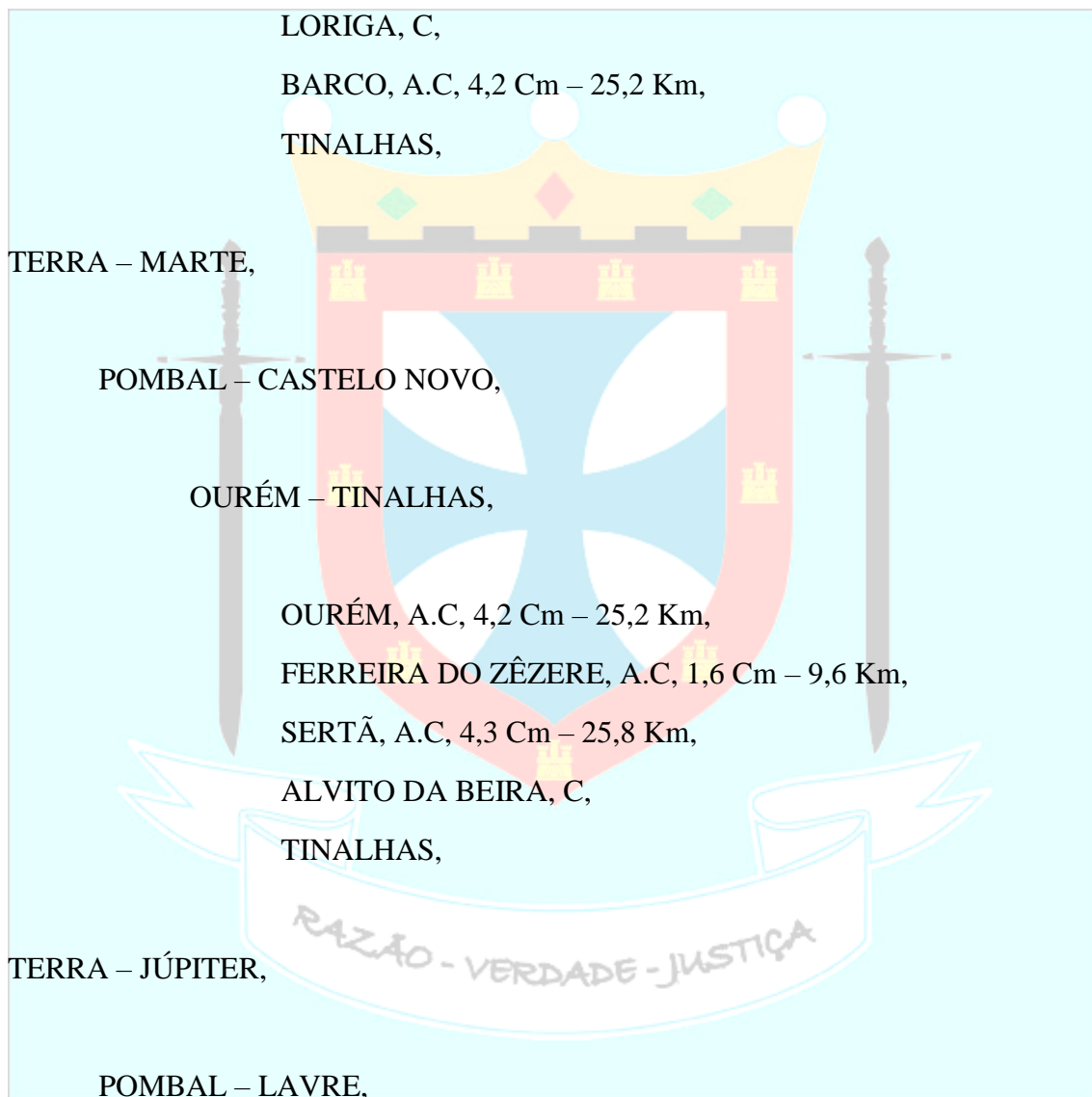
TERRA – JÚPITER,

POMBAL – LAVRE,

OURÉM – MORA,


OURÉM, C,

ASSENTIZ, C,





TORRES NOVAS, C,  
 GOLEGÃ, C,  
 CHAMUSCA, C,  
 CHOUTO, A.C, 2,3 Cm – 13,8 Km,  
 PERNANCHA DE CIMA, C,  
 MONTARGIL, C,  
 MORA,



NOSSA SENHORA DE MACHEDE, C,  
 SÃO JORDÃO, C,  
 TORRE DE COALHEIROS, C,  
 VILA ALVA, C,  
 CUBA, C,

BEJA,

MARTE – JÚPITER,

CASTELO NOVO – LAVRE,

TINALHAS – MORA,

TINALHAS, C,

CABEÇO DO INFANTE, C,

SÃO PEDRO DO ESTEVAL, C,

GAVIÃO, C,

SÃO BARTOLOMEU, A.C, C, A.C,  $1,8 + 0,4 = 2,2$  Cm – 13,2 Km,

PONTE DE SÔR, C,

DOMINGÃO, C,

MONTARGIL, C,

MORA, 

JÚPITER – SATURNO – URANO,

LAVRE – SÃO BARTOLOMEU DE MESSINES,

MORA – ALTE,

MORA, C,

BROTAS, C,


SÃO GERALDO, C,

MONTEMOR-O-NOVO, C,

SÃO CRISTOVÃO, C,

TORRÃO, C,

ODIVELAS, C,  
 FERREIRA DO ALENTEJO, C,  
 MONTES VELHOS, C,  
 ALJUSTREL, A.C, 4,3 Cm – 25,8 Km,  
 OURIQUE, A.C, 5,3 Cm – 31,8 Km,  
 SÃO BARNABÉ, A.C, 2,4 Cm – 14,4 Km,  
 ALTE,



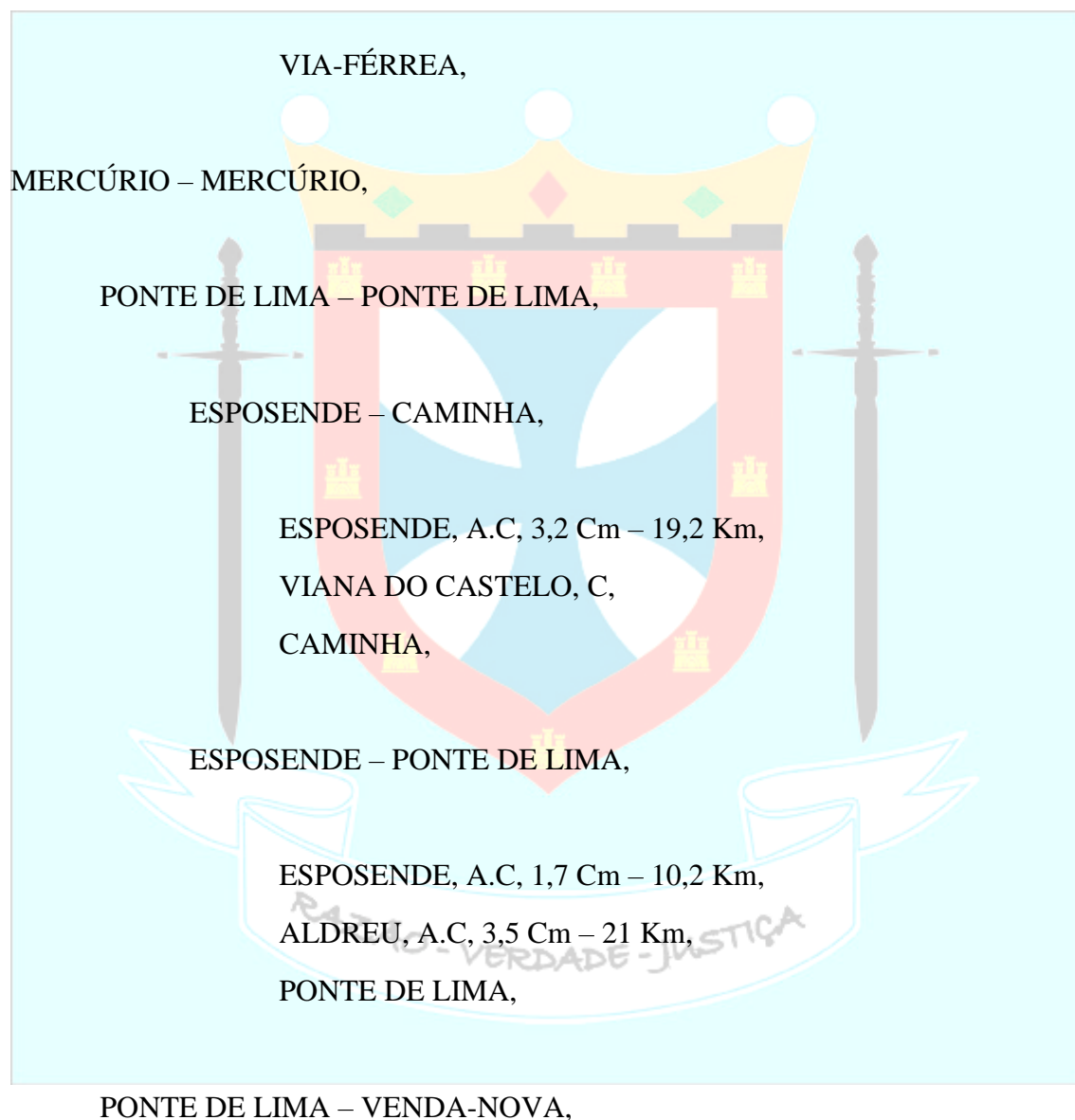
## VIAS-FÉRREAS COMPLEMENTARES DOS PORTOS ADUANEIROS.

Que não estejam projectadas com as vias-férreas das capitais dos concelhos de  
 administração e das regiões administrativas,

REGIÃO ADMINISTRATIVA – REGIÃO ADMINISTRATIVA,

CONCELHO DE ADMINISTRAÇÃO – CONCELHO DE  
ADMINISTRAÇÃO,

MUNICÍPIO DE ORIGEM – MUNICÍPIO DE DESTINO,



ESPOSENDE – VENDA-NOVA,

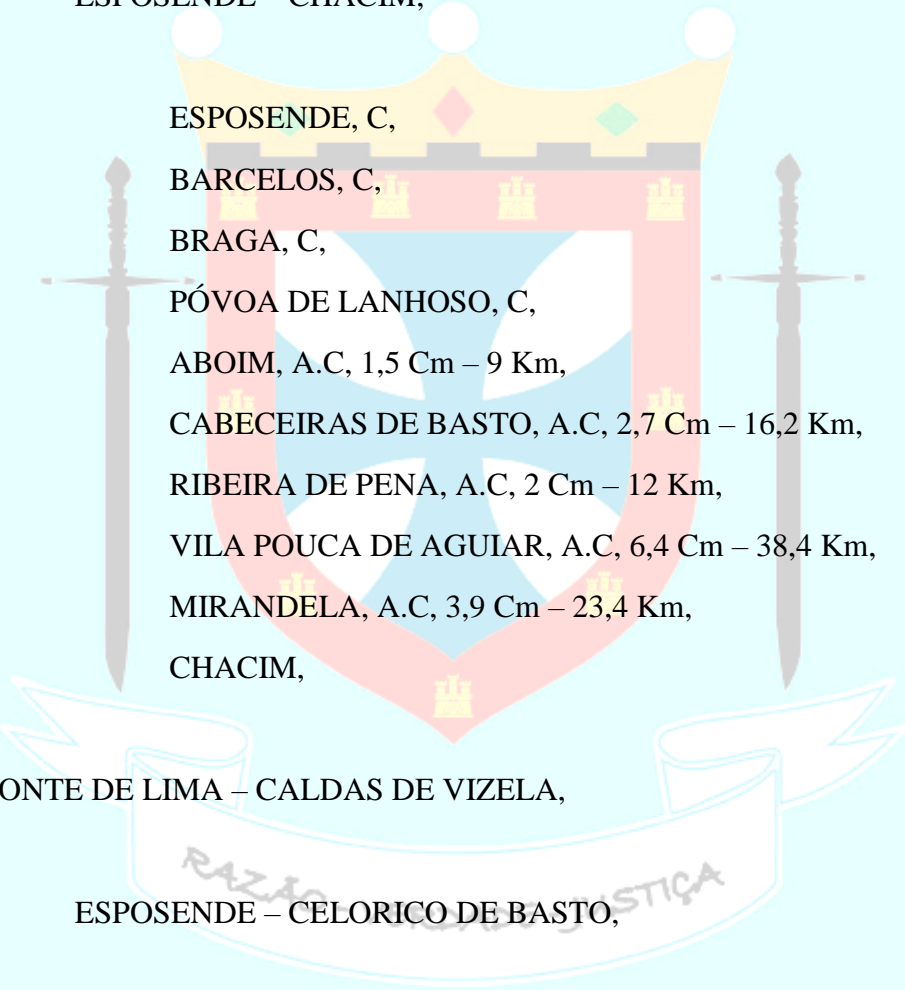
ESPOSENDE, A.C, 2,3 Cm – 13,8 Km,

BARCELOS, A.C, 2,7 Cm – 16,2 Km,

BRAGA, A.C, 2,2 Cm – 13,2 Km,  
 PÓVOA DE LANHOSO, A.C, 2,1 Cm – 12,6 Km,  
 VIEIRA DO MINHO, A.C, 2,6 Cm – 15,6 Km,  
 VENDA-NOVA,

PONTE DE LIMA – MACEDO DE CAVALEIROS,

ESPOSENDE – CHACIM,



ESPOSENDE, C,  
 BARCELOS, C,  
 BRAGA, C,  
 PÓVOA DE LANHOSO, C,  
 ABOIM, A.C, 1,5 Cm – 9 Km,  
 CABECEIRAS DE BASTO, A.C, 2,7 Cm – 16,2 Km,  
 RIBEIRA DE PENA, A.C, 2 Cm – 12 Km,  
 VILA POUCA DE AGUIAR, A.C, 6,4 Cm – 38,4 Km,  
 MIRANDELA, A.C, 3,9 Cm – 23,4 Km,  
 CHACIM,

PONTE DE LIMA – CALDAS DE VIZELA,

ESPOSENDE – CELORICO DE BASTO,

ESPOSENDE, C,  
 BARCELOS, A.C, 4,7 Cm – 28,2 Km,  
 GUIMARÃES, A.C, 1,8 Cm – 10,8 Km,  
 FAFE, A.C, 2,7 Cm – 16,2 Km,  
 CELORICO DE BASTO,


ESPOSENDE – CALDAS DE VIZELA,

ESPOSENDE, A.C, 1,5 Cm – 9 Km,

VILA SECA, A.C, 2,9 Cm – 17,4 Km,

VILA NOVA DE FAMALICÃO, A.C, 2,9 Cm – 17,4 Km,

CALDAS DE VIZELA,



SANTO TIRSO, C,

PAÇOS DE FERREIRA, A.C, 1,4 Cm – 8,4 Km,

PAREDES, A.C, 0,7 Cm – 4,2 Km,

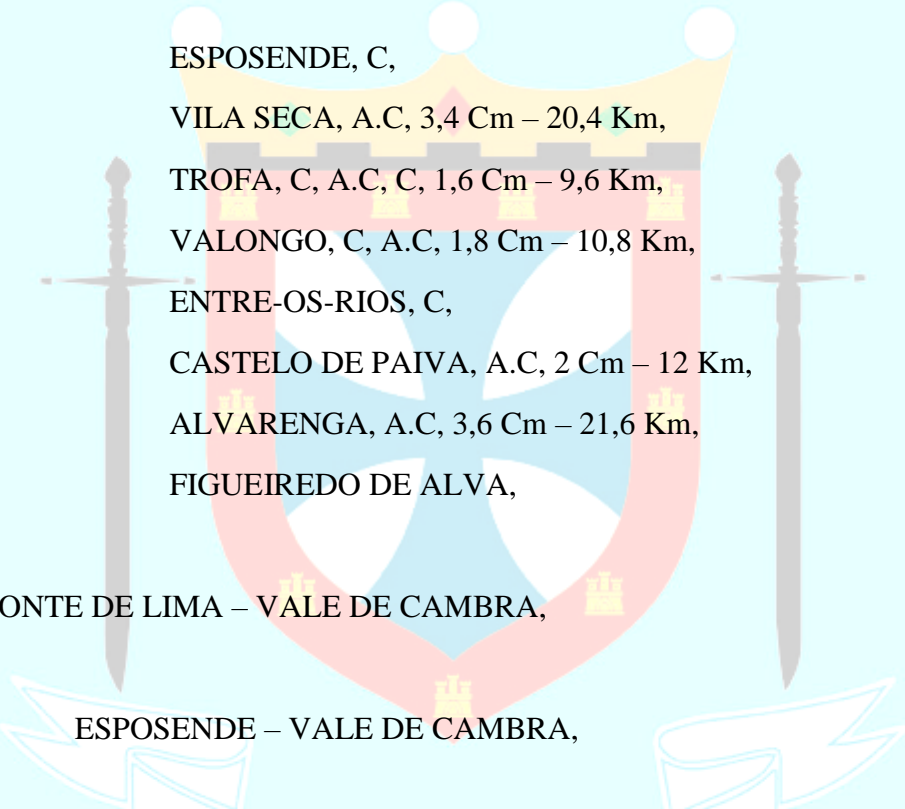
PENAFIEL, A.C, 1,9 Cm – 11,4 Km,

MARCO DE CANAVEZES, C,

CINFÃES, C,  
CASTRO DAIRE, A.C, 2,8 Cm – 16,8 Km,  
SATÃO,

PONTE DE LIMA – TAROUCA,

ESPOSENDE – FIGUEIREDO DE ALVA,



ESPOSENDE, C,  
VILA SECA, A.C, 3,4 Cm – 20,4 Km,  
TROFA, C, A.C, C, 1,6 Cm – 9,6 Km,  
VALONGO, C, A.C, 1,8 Cm – 10,8 Km,  
ENTRE-OS-RIOS, C,  
CASTELO DE PAIVA, A.C, 2 Cm – 12 Km,  
ALVARENGA, A.C, 3,6 Cm – 21,6 Km,  
FIGUEIREDO DE ALVA,

PONTE DE LIMA – VALE DE CAMBRA,

ESPOSENDE – VALE DE CAMBRA,

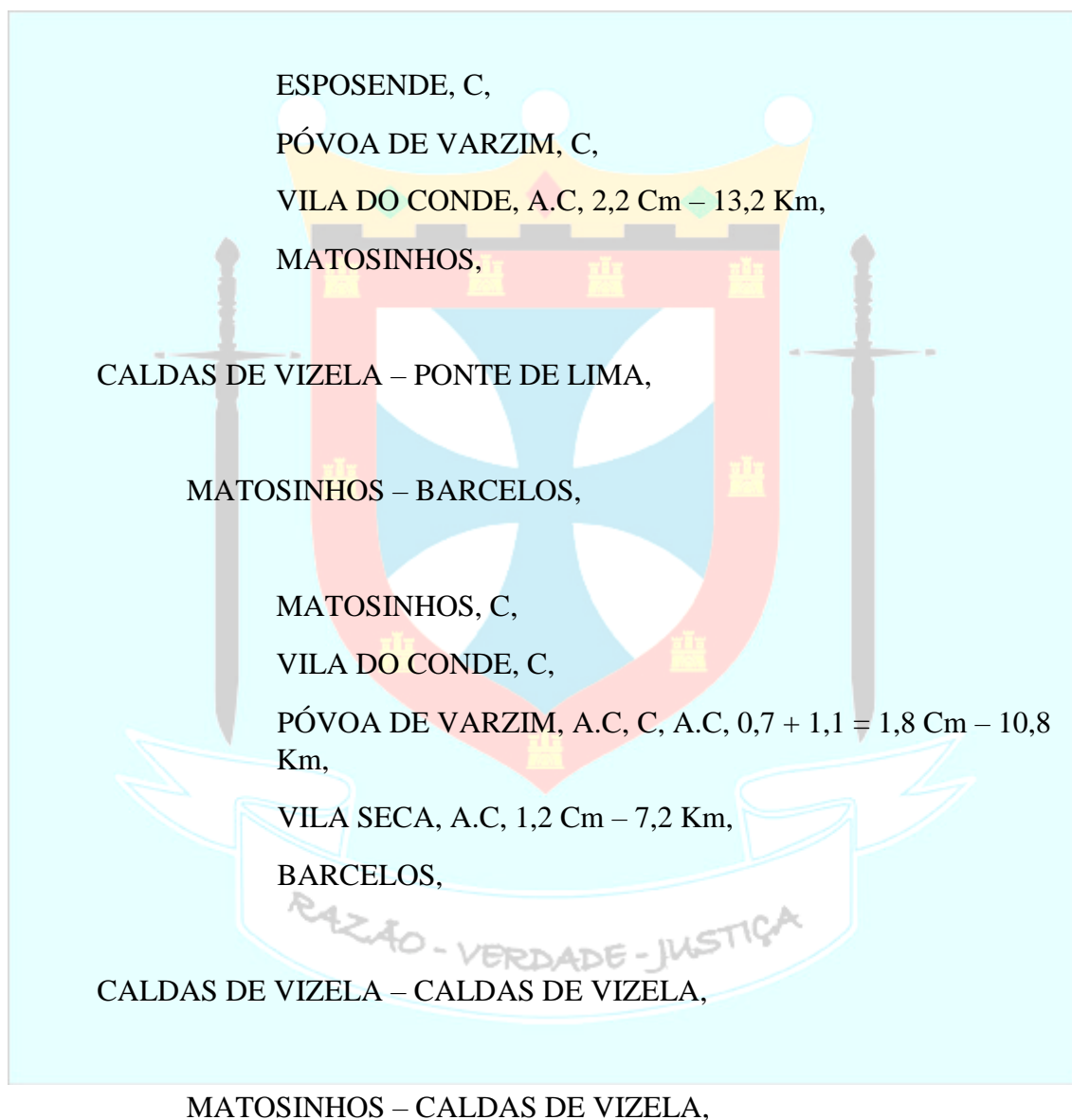
ESPOSENDE, A.C, 2,7 Cm – 16,2 Km,  
PÓVOA DE VARZIM, A.C, 0,7 Cm – 4,2 Km,  
VILA DO CONDE, C, A.C, 0,8 Cm – 4,8 Km,  
MAIA, A.C, 1 Cm – 6 Km,

PORTO, C,  
VILA NOVA DE GAIA, A.C, 3,6 Cm – 21,6 Km,  
SANTA MARIA DA FEIRA, A.C, 1 Cm – 6 Km,  
SÃO JOÃO DA MADEIRA, A.C, 1,7 Cm – 10,2 Km,  
VALE DE CAMBRA,

MERCÚRIO – MERCÚRIO,

PONTE DE LIMA – CALDAS DE VIZELA,

ESPOSENDE – MATOSINHOS,



MATOSINHOS, A.C, 1,2 Cm – 7,2 Km,

MAIA, A.C, 3,1 Cm – 18,6 Km,

SANTO TIRSO, C,

CALDAS DE VIZELA,



MATOSINHOS – PAÇOS DE FERREIRA,

MATOSINHOS, C,

MAIA, A.C, 3,6 Km – 21,6 Km,

PAÇOS DE FERREIRA,

CALDAS DE VIZELA – VILA REAL,

MATOSINHOS – VILA REAL,

MATOSINHOS, A.C, 1 Km – 6 Km,

PORTO, A.C, 1,8 Km – 10,8 Km,

VALONGO, A.C, 2,3 Km – 13,8 Km,

PAREDES, A.C, 0,7 Km – 4,2 Km,

PENAFIEL, A.C, 3,1 Km – 18,6 Km,

AMARANTE, C,

VÁRZEA, A.C, 3,9 Km – 23,4 Km,

VILA REAL,

MERCÚRIO – VÉNUS,

CALDAS DE VIZELA – TAROUCA,

MATOSINHOS – CINFÃES,

MATOSINHOS, C,

PORTO, A.C, 1,3 Km – 7,8 Km,

GONDOMAR, A.C, 2,5 Km – 15 Km,

ENTRE-OS-RIOS, A.C, 2,9 Km – 17,4 Km,

CINFÃES,

CALDAS DE VIZELA – MEALHADA,

MATOSINHOS – AVEIRO,



VÉNUS – VÉNUS,

MEALHADA – VALE DE CAMBRA,

AVEIRO – VALE DE CAMBRA,

AVEIRO, C,

MURTOSA, A.C, 1 Cm – 6 Km,

ESTARREJA, A.C, 2 Cm – 12 Km,

OLIVEIRA DE AZEMÉIS, A.C, 1,1 Cm – 6,6 Km,

VALE DE CAMBRA,

AVEIRO – CABREIROS,

AVEIRO, A.C, 2,7 Cm – 16,2 Km,

ALBERGARIA-A-VELHA, A.C, 1,7 Cm – 10,2 Km,

SEVER DO VOUGA, A.C, 1,9 Cm – 11,4 Km,

CABREIROS,

MEALHADA – MANGUALDE,

AVEIRO – SATÃO,

AVEIRO, A.C, 2,8 Cm – 16,8 Km,

MACINHATA DO VOUGA, A.C, 1,8 Cm – 10,8 Km,

PARADELA, A.C, 2,5 Cm – 15 Km,

OLIVEIRA DE FRADES, C,

VOUZELA, A.C, 5,2 Cm – 31,2 Km,

SATÃO,

MEALHADA – VALE DE CAMBRA – MEALHADA,

AVEIRO – ALCOFRA,

AVEIRO, C,

MACINHATA DO VOUGA, A.C, 4 Cm – 24 Km,

ALCOFRA,

MEALHADA – MANTEIGAS,

AVEIRO – SEIA,

AVEIRO, A.C, C, 1,5 Cm – 9 Km,

ÁGUEDA, A.C, 2,1 Cm – 12,6 Km,

AGADÃO, A.C, 3,3 Cm – 19,8 Km,

TONDELA, A.C, 5,6 Cm – 33,6 Km,

SEIA,

VÉNUS – TERRA,

MEALHADA – FAJÃO,

AVEIRO – PIODÃO,

AVEIRO, C,

OLIVEIRA DO BAIRRO, C,

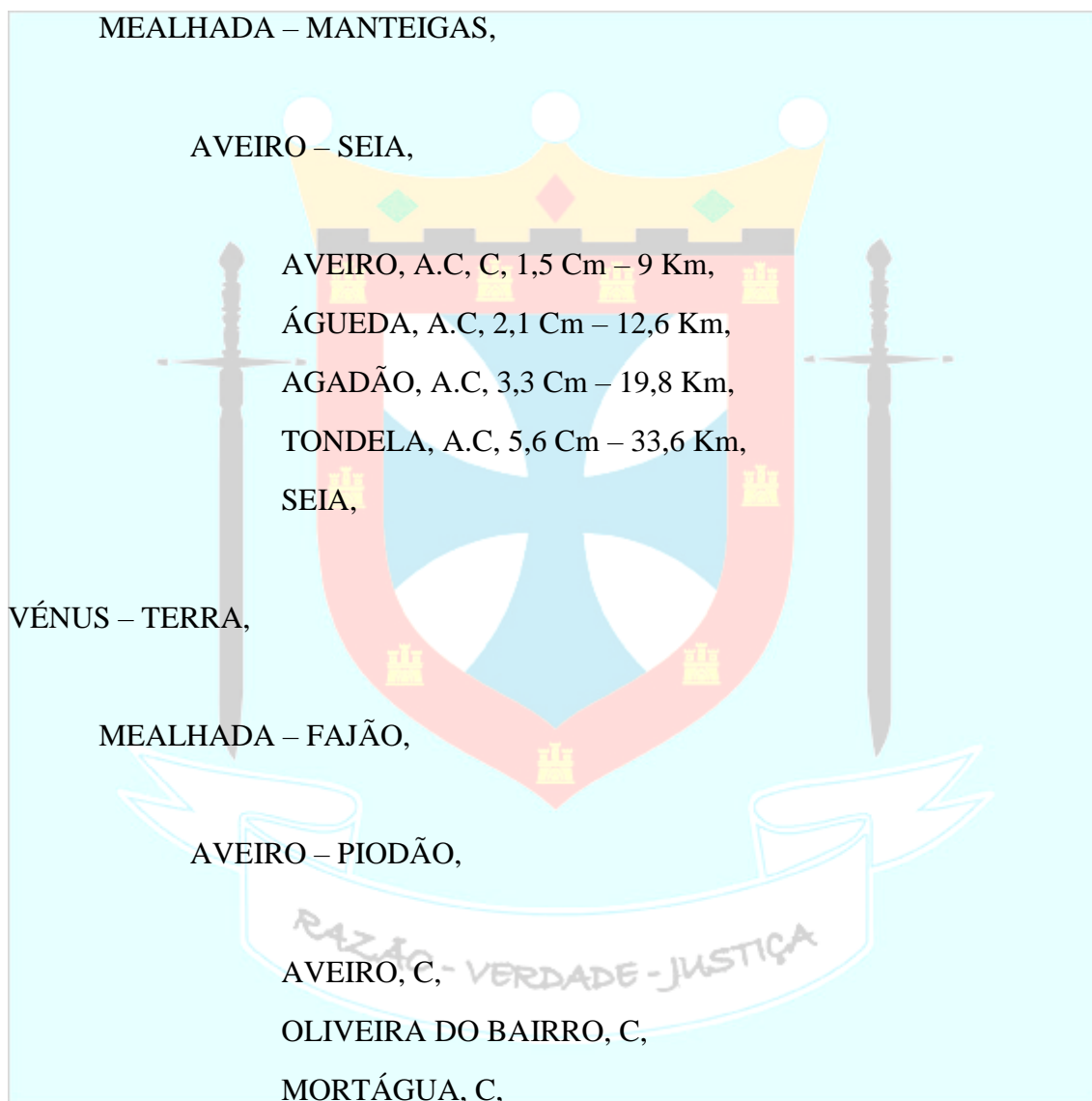
MORTÁGUA, C,

SANTA COMBA DÃO, C,

TÁBUA, A.C, 3,9 Cm – 23,4 Km,

PIODÃO,

VÉNUS – VÉNUS,



MEALHADA – MANTEIGAS,

AVEIRO – SÃO MARTINHO,

AVEIRO, C,

OLIVEIRA DO BAIRRO, A.C, 4,3 Km – 25,8 Km,

MORTÁGUA, A.C, 2,6 Km – 15,6 Km,

SÃO MARTINHO,

MEALHADA – MEALHADA,

AVEIRO – MEALHADA,

AVEIRO, C,

OLIVEIRA DO BAIRRO, C,

ANADIA, C,

MEALHADA,

VÉNUS – TERRA,

MEALHADA – POMBAL,

AVEIRO – ALFARELOS,

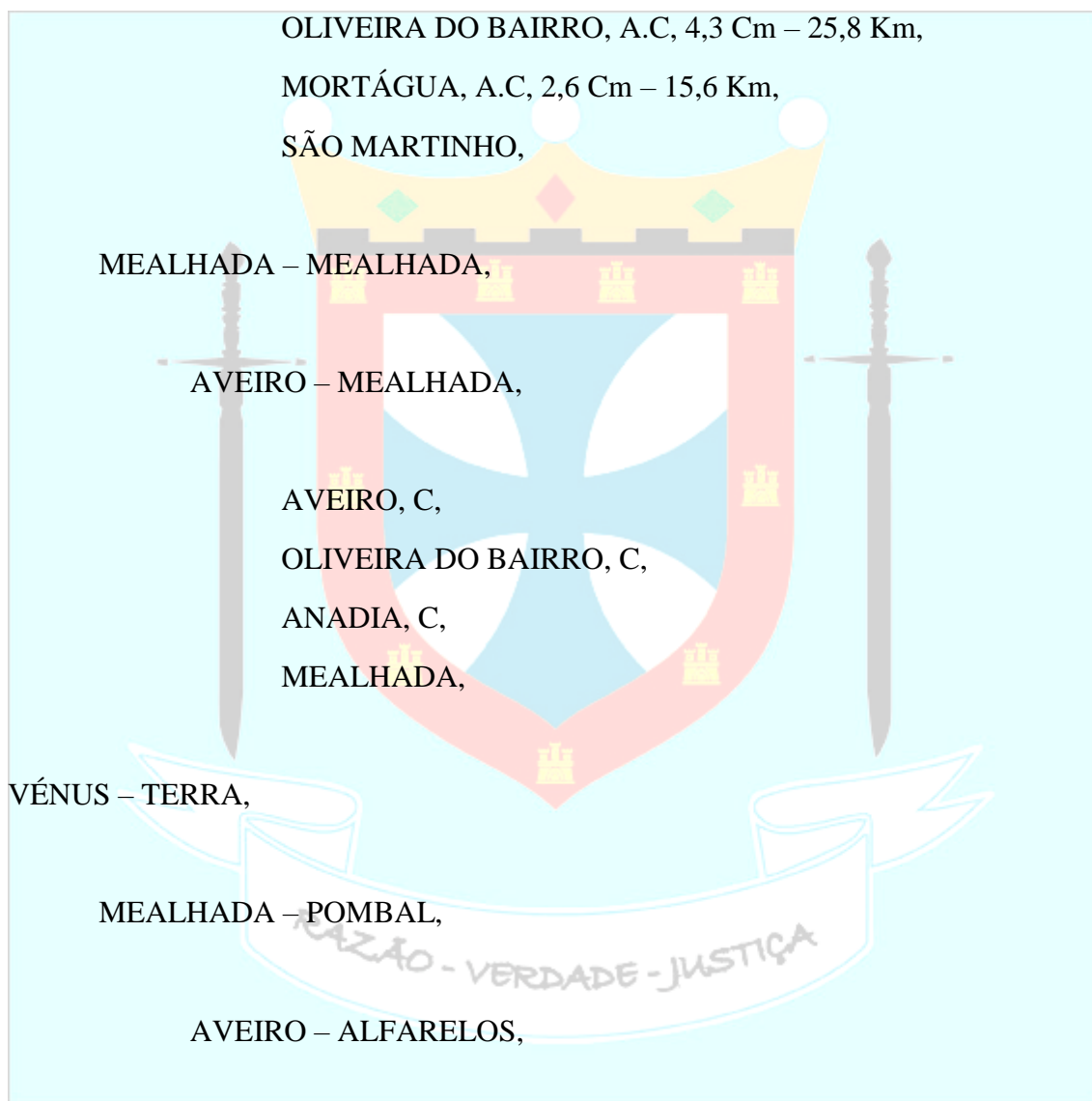
AVEIRO, A.C, 0,9 Km – 5,4 Km,

ÍLHAVO, A.C, 0,9 Km – 5,4 Km,

VAGOS, A.C, 2,4 Km – 14,4 Km,

MIRA, A.C, 4,7 Km – 28,2 Km,

MONTEMOR-O-VELHO, A.C, 0,6 Km – 3,6 Km,



ALFARELOS,

VÉNUS – VÉNUS,

MEALHADA – MEALHADA,

AVEIRO – FIGUEIRA DA FOZ,

AVEIRO, C,

ÍLHAVO, C,

VAGOS, C,

MIRA, A.C, 5,3 Cm – 31,8 Km,

FIGUEIRA DA FOZ,

FIGUEIRA DA FOZ – ANADIA,

FIGUEIRA DA FOZ, A.C, 5,2 Cm – 31,2 Km,

CANTANHEDE, A.C, 2,8 Cm – 16,8 Km,

ANADIA,

FIGUEIRA DA FOZ – MEALHADA,

FIGUEIRA DA FOZ, C,

CANTANHEDE, A.C, 2,2 Cm – 13,2 Km,

MEALHADA,

FIGUEIRA DA FOZ – MORTÁGUA,

FIGUEIRA DA FOZ, A.C, 2,6 Cm – 15,6 Km,

MONTEMOR-O-VELHO, A.C, 2,9 Cm – 17,4 Km,

ANÇA, A.C, 4,7 Cm – 28,2 Km,  
MORTÁGUA,

FIGUEIRA DA FOZ – PENACOVA,

FIGUEIRA DA FOZ, C,

MONTEMOR-O-VELHO, A.C, 3,8 Cm – 22,8 Km,

COIMBRA, A.C, 2 Cm – 12 Km,

PENACOVA,

VÉNUS – TERRA – MARTE,

MEALHADA – CASTELO NOVO,

FIGUEIRA DA FOZ – TINALHAS,

FIGUEIRA DA FOZ, C,

MONTEMOR-O-VELHO, C,

ALFARELOS, A.C, 2,4 Cm – 14,4 Km,

CONDEIXA-A-NOVA, A.C, 2,3 Cm – 13,8 Km,

MIRANDA DO CORVO, C,

LOUSÃ, A.C, 4,3 Cm – 25,8 Km,

PAMPILHOSA DA SERRA, C,

ORVALHO, A.C, 3,8 Cm – 22,8 Km,

TINALHAS,

MEALHADA – VILA DE REI,

FIGUEIRA DA FOZ – SERTÃ,

FIGUEIRA DA FOZ, A.C, 1,3 Cm – 7,8 Km,  
 LAVOS, A.C, 2 Cm – 12 Km,  
 LOURIÇAL, A.C, 2,4 Cm – 14,4 Km,  
 POMBAL, C,  
 ALVAIÁZERE, A.C, 2,6 Cm – 15,6 Km,  
 SERTÃ,

VÉNUS – TERRA,

MEALHADA – POMBAL,

FIGUEIRA DA FOZ – OURÉM,

FIGUEIRA DA FOZ, C,  
 LAVOS, A.C, 1 Cm – 6 Km,  
 MONTE REDONDO, A.C, 5,7 Cm – 34,2 Km,  
 OURÉM,

MEALHADA – TREMÊS,

FIGUEIRA DA FOZ – TREMÊS,

FIGUEIRA DA FOZ, C,  
 LAVOS, C,  
 MONTE REDONDO, C, A.C, 0,6 Cm – 3,6 Km,  
 LEIRIA, C,  
 BATALHA, C,  
 PORTO DE MÓS, C,  
 MENDIGA, A.C, 2,9 Cm – 17,4 Km,  
 TREMÊS,



MEALHADA – SOBRAL DE MONTE AGRAÇO,

FIGUEIRA DA FOZ – SOBRAL DE MONTE AGRAÇO,

FIGUEIRA DA FOZ, C,

LAVOS, C,

MONTE REDONDO, C, A.C, 1,9 Cm – 11,4 Km,

MARINHA GRANDE, A.C, C, A.C,  $0,3 + 0,8 = 1,1$  Cm – 6,6 Km,

ALCOBAÇA, A.C, 2,3 Cm – 13,8 Km,

BENEDITA, A.C, 3,9 Cm – 23,4 Km,

CADAVAL, A.C, 2,1 Cm – 12,6 Km,

MAXIAL, A.C, 2,2 Cm – 13,2 Km,

SOBRAL DE MONTE AGRAÇO,

FIGUEIRA DA FOZ – PENICHE,

FIGUEIRA DA FOZ, C,

LAVOS, C,

MONTE REDONDO, C,

MARINHA GRANDE, A.C, 3,2 Cm – 19,2 Km,

NAZARÉ, A.C, 6,5 Cm – 39 Km,

PENICHE,

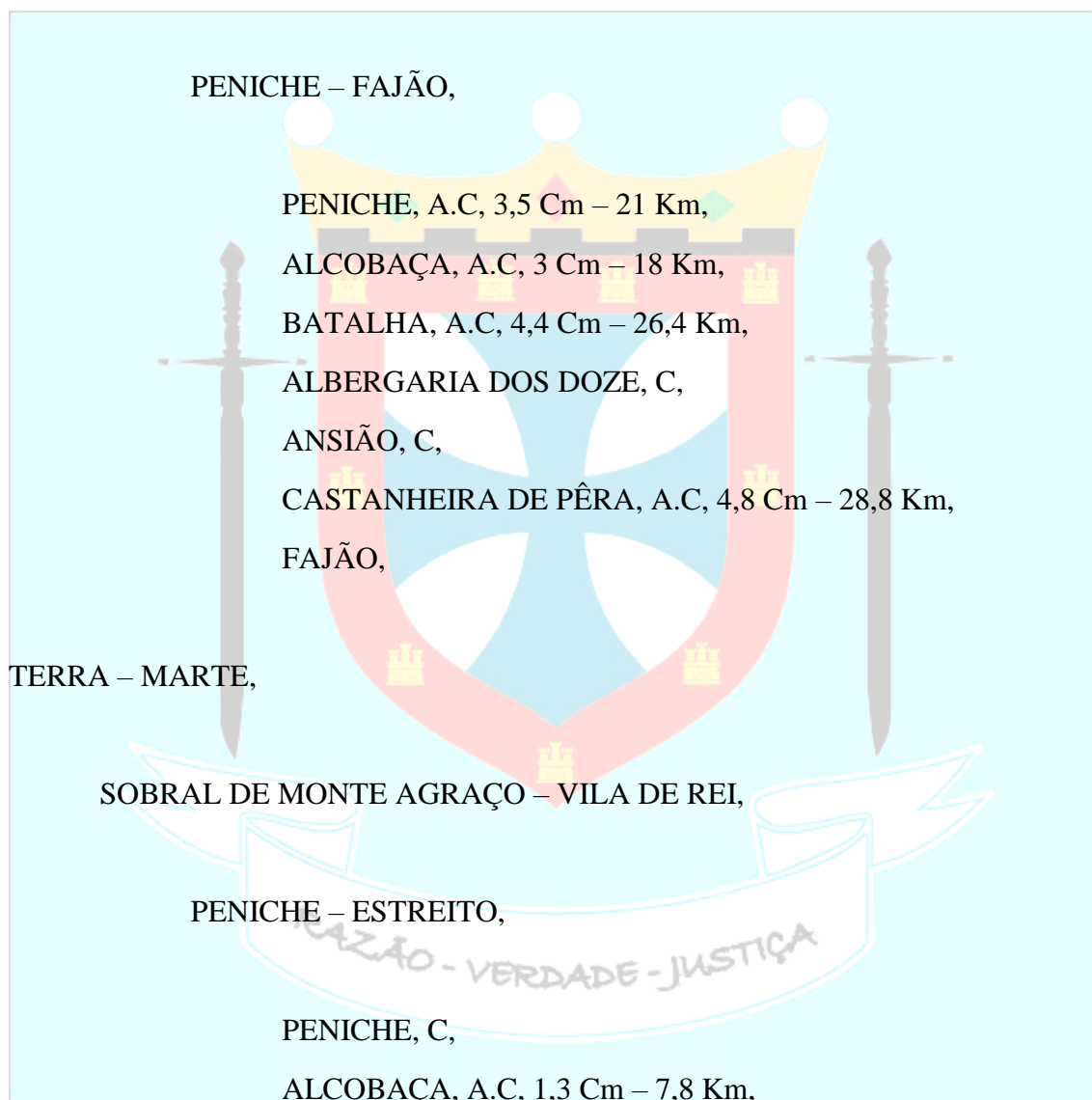
TERRA – TERRA,

SOBRAL DE MONTE AGRAÇO – POMBAL,

PENICHE – POMBAL,

PENICHE, C,  
NAZARÉ, A.C, 4,6 Km – 27,6 Km,  
LEIRIA, C,  
POMBAL,

SOBRAL DE MONTE AGRAÇO – FAJÃO,



PENICHE, C,  
ALCOBAÇA, A.C, 1,3 Km – 7,8 Km,  
PORTO DE MÓS, A.C, 3,6 Km – 21,6 Km,  
OURÉM, C,  
FERREIRA DO ZÊZERE, C,  
SERTÃ, A.C, 3,3 Km – 19,8 Km,  
OLEIROS, A.C, 1,7 Km – 10,2 Km,

ESTREITO,

TERRA – TERRA,

SOBRAL DE MONTE AGRAÇO – TREMÊS,

PENICHE – ASSENTIZ,

PENICHE, A.C, 2 Cm – 12 Km,

CALDAS DA RAINHA, A.C, 2,1 Cm – 12,6 Km,

BENEDITA, A.C, 2,3 Cm – 13,8 Km,

MENDIGA, A.C, 4,9 Cm – 29,4 Km,

ASSENTIZ,

PENICHE – TREMÊS,

PENICHE, A.C, 3,4 Cm – 20,4 Km,

ÓBIDOS, A.C, 3,1 Cm – 18,6 Km,

RIO MAIOR, A.C, 2,5 Cm – 15 Km,

TREMÊS,

PENICHE – SANTARÉM,

PENICHE, C,

ÓBIDOS, C,

RIO MAIOR, A.C, 4,1 Cm – 24,6 Km,

SANTARÉM,

TERRA – JÚPITER,

SOBRAL DE MONTE AGRAÇO – MARIANOS,

PENICHE – SÃO JOSÉ DA LAMAROSA,

PENICHE, A.C, 3,8 Cm – 22,8 Km,

BOMBARRAL, A.C, 0,9 Cm – 5,4 Km,

CADAVAL, A.C, 2,1 Cm – 12,6 Km,

ALCOENTRE, A.C, 2,7 Cm – 16,2 Km,

CARTAXO, A.C, 1,5 Cm – 9 Km,

MUGE, A.C, 2,3 Cm – 13,8 Km,

SÃO JOSÉ DA LAMAROSA,

SOBRAL DE MONTE AGRAÇO – LAVRE,

PENICHE – BENAVENTE,

PENICHE, A.C, 2,5 Cm – 15 Km,

LOURINHÃ, A.C, 2,7 Cm – 16,2 Km,

MAXIAL, A.C, 3 Cm – 18 Km,

ALENQUER, A.C, 3,2 Cm – 19,2 Km,

BENAVENTE,

TERRA – TERRA,

SOBRAL DE MONTE AGRAÇO – SOBRAL DE MONTE AGRAÇO,

PENICHE – SOBRAL DE MONTE AGRAÇO,

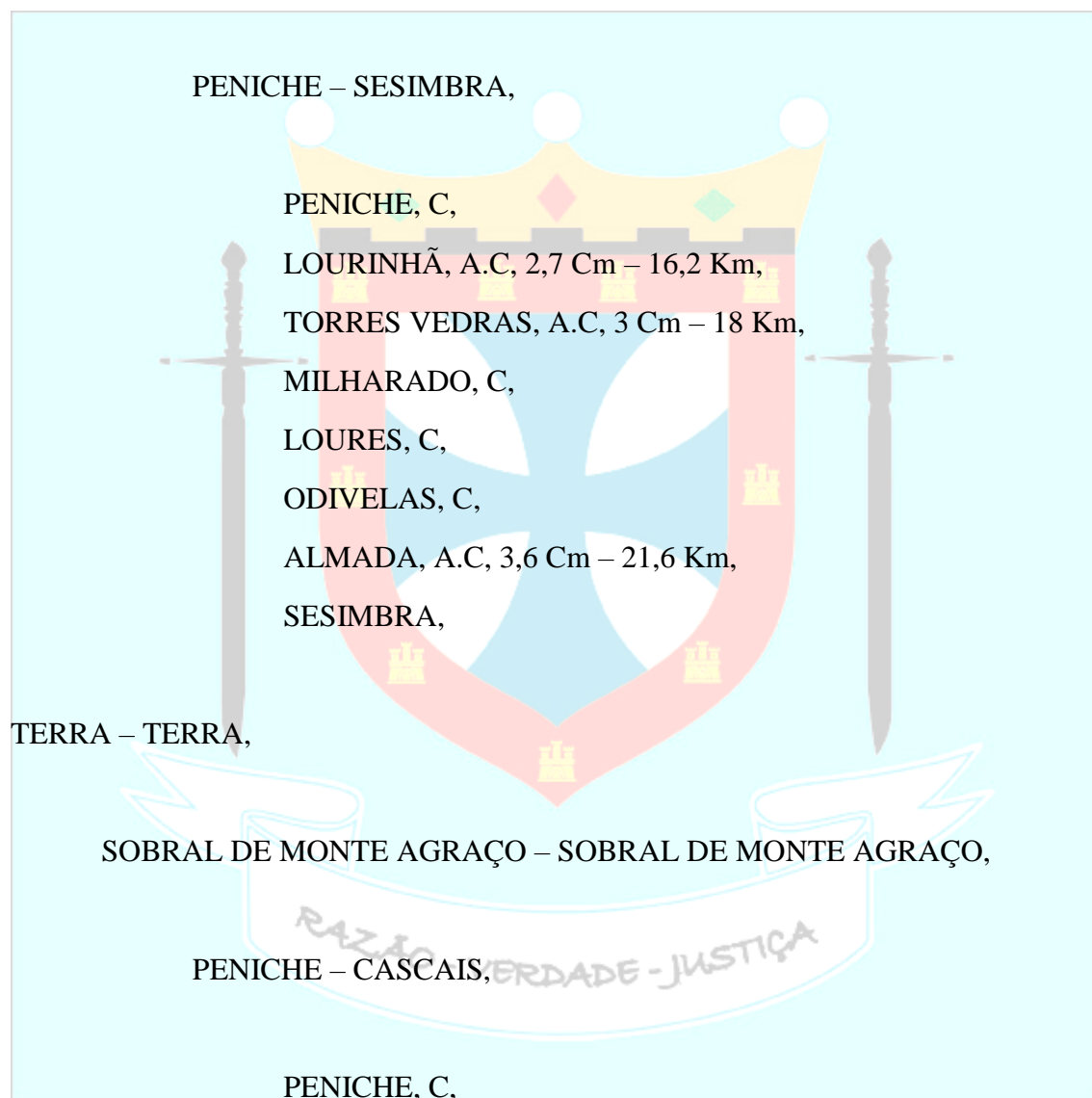
PENICHE, C,

LOURINHÃ, C,

MAXIAL, C,  
SOBRAL DE MONTE AGRAÇO,

TERRA – JÚPITER,

SOBRAL DE MONTE AGRAÇO – MARATECA,



PENICHE, C,

LOURINHÃ, C,

TORRES VEDRAS, A.C, 1,6 Cm – 9,6 Km,

FREIRIA, A.C, 1,6 Cm – 9,6 Km,

MAFRA, A.C, 2,7 Cm – 16,2 Km,

SINTRA, A.C, 2 Cm – 12 Km,

CASCAIS,

CASCAIS – LISBOA,

CASCAIS, C,

OEIRAS, C,

LISBOA,

SOBRAL DE MONTE AGRAÇO – TREMÊS,

LISBOA – TREMÊS,

LISBOA, C,

VILA FRANCA DE XIRA, A.C, 1,8 Cm – 10,8 Km,

ALENQUER, A.C, 2,2 Cm – 13,2 Km,

ALCOENTRE, C,

TREMÊS,

LISBOA – GOLEGÃ,

LISBOA, C,

VILA FRANCA DE XIRA, C,

AZAMBUJA, A.C, 2,1 Cm – 12,6 Km,

CARTAXO, A.C, 2,2 Cm – 13,2 Km,

SANTARÉM, C, A.C, 3,2 Cm – 19,2 Km,

GOLEGÃ,

TERRA – JÚPITER,

SOBRAL DE MONTE AGRAÇO – MARIANOS,

LISBOA – CHAMUSCA,

LISBOA, C,

VILA FRANCA DE XIRA, C,

AZAMBUJA, C,

CARTAXO, C,

SANTARÉM, A.C, 1,5 Cm – 9 Km,

ALPIARÇA, A.C, 2,4 Cm – 14,4 Km,

CHAMUSCA,

SOBRAL DE MONTE AGRAÇO – LAVRE,

LISBOA – MORA,

LISBOA, C,

VILA FRANCA DE XIRA, C,

BENAVENTE, C,

QUINTA GRANDE, A.C, 5,3 Cm – 31,8 Km,

MORA,

SOBRAL DE MONTE AGRAÇO – MARATECA,

LISBOA – ALCOCHETE,

LISBOA, C,

ALMADA, A.C, 0,6 Cm – 3,6 Km,

SEIXAL, C,

BARREIRO, C,

MOITA, C,

MONTIJO, A.C, 0,5 Cm – 3 Km,  
ALCOCHETE,

LISBOA – SESIMBRA,

LISBOA, C,

ALMADA, C,

SESIMBRA,

JÚPITER – JÚPITER,

MARATECA – MARIANOS,

SESIMBRA – ALPIARÇA,

SESIMBRA, A.C, 2 Cm – 12 Km,

VILA NOGUEIRA DE AZEITÃO, A.C, 2,5 Cm – 15 Km,

MOITA, A.C, 1,2 Cm – 7,2 Km,

MONTIJO, A.C,  $1,2 + 4,3 = 5,5$  Cm – 33 Km,

BENAVENTE, C,

SALVATERRA DE MAGOS, A.C, 1,8 Cm – 10,8 Km,

MUGE, A.C, 2,3 Cm – 13,8 Km,

ALMEIRIM, A.C, 1,3 Cm – 7,8 Km,

ALPIARÇA,

MARATECA – LAVRE,

SESIMBRA – MORA,

SESIMBRA, C,



VILA NOGUEIRA DE AZEITÃO, A.C, 1,8 Cm – 10,8 Km,  
PALMELA, A.C, 2,6 Cm – 15,6 Km,  
POCEIRÃO, A.C, 3 Cm – 18 Km,  
CANHA, A.C, 7,4 Cm – 44,4 Km,  
MORA,

MARATECA – MARATECA,

SESIMBRA – MARATECA,

SESIMBRA, A.C, 3,7 Cm – 22,2 Km,

SETÚBAL, A.C, C, 1,2 Cm – 7,2 Km,

MARATECA,

MARATECA – VIANA DO ALENTEJO,

SESIMBRA – ALCAÇOVAS,

SESIMBRA, A.C, 2,5 Cm – 15 Km,

MONTEVIL, A.C, 1,7 Cm – 10,2 Km,

ALCÂCER DO SAL, C,

SANTA CATARINA, A.C, 4 Cm – 24 Km,

ALCAÇOVAS,

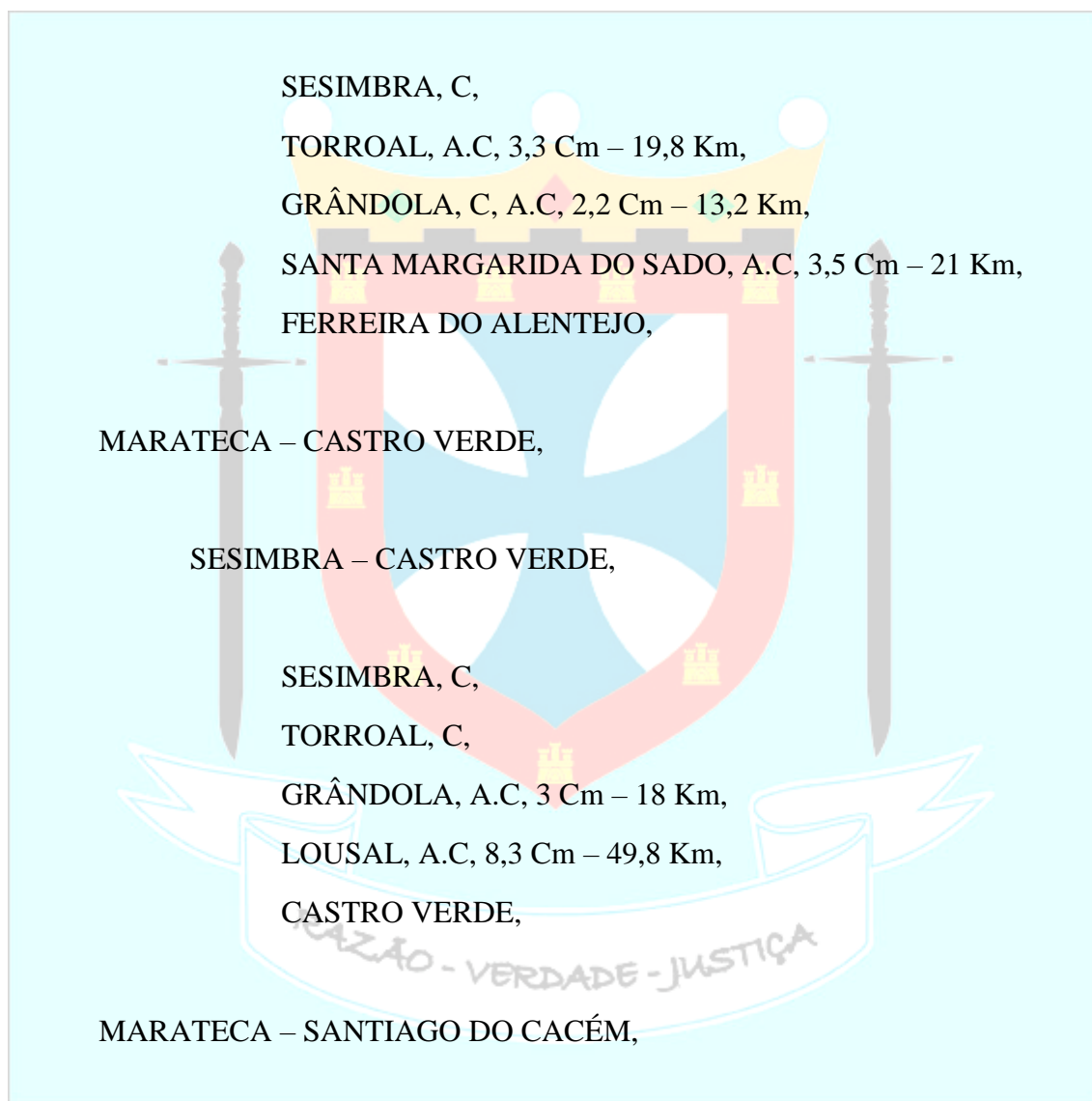
JÚPITER – SATURNO,

MARATECA – CUBA,

SESIMBRA – ODIVELAS,

SESIMBRA, C,  
TORROAL, A.C, 4,9 Cm – 29,4 Km,  
ÁGUA DERRAMADA, A.C, 4 Cm – 24 Km,  
ODIVELAS,

SESIMBRA – FERREIRA DO ALENTEJO,



SESIMBRA – SINES,

SESIMBRA, C,  
TORROAL, C,  
MELIDES, A.C, 4 Cm – 24 Km,

SINES,

SATURNO – JÚPITER,

SANTIAGO DO CACÉM – MARATECA,



SINES – PANOIAS,


SINES, A.C, 3 Cm – 18 Km,

TANGANHEIRA, A.C, 3,7 Cm – 22,2 Km,

PANOIAS,

SANTIAGO DO CACÉM – SANTIAGO DO CACÉM,

SINES – SANTA LUZIA,



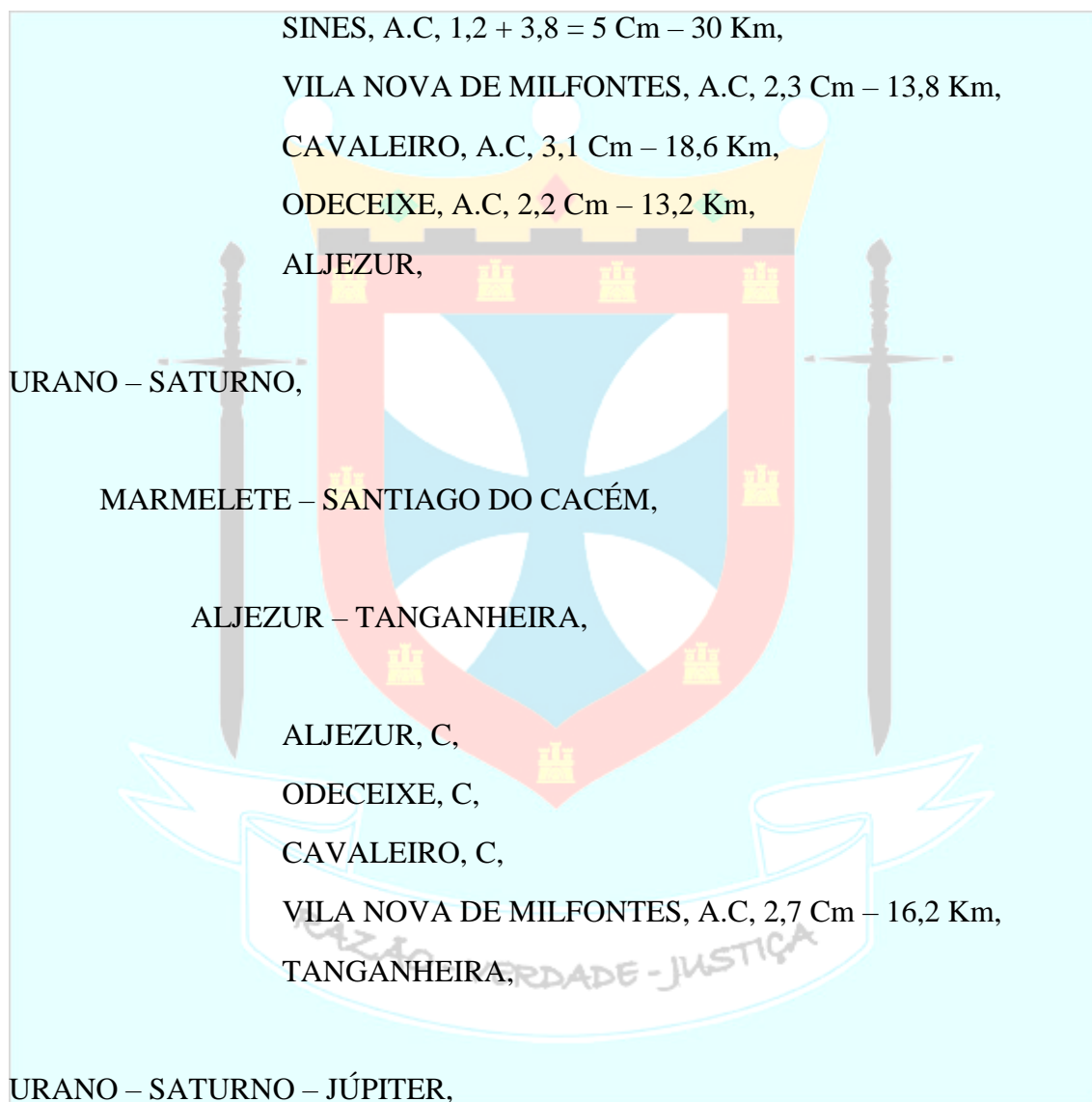
SANTIAGO DO CACÉM – MARMELETE,

SINES – PEREIRAS,

SINES, C,

TANGANHEIRA, C,  
ODEMIRA, A.C, C, 3,5 Cm – 21 Km,  
PEREIRAS,

SINES – ALJEZUR,



MARMELETE – MARATECA,

ALJEZUR – SANTA SOFIA,

ALJEZUR, C,

ODECEIXE, A.C, 1,7 Cm – 10,2 Km,

SÃO TEOTÓNIO, C,

ODEMIRA, A.C, 3,6 Cm – 21,6 Km,

CAMPO REDONDO, A.C, 2,7 Cm – 16,2 Km,

SÃO DOMINGOS, A.C, 2,5 Cm – 15 Km,

LOUSAL, C,

SANTA MARGARIDA DO SADO, A.C, 3,8 Cm – 22,8 Km,

TORRÃO, C,

ALCAÇOVAS, A.C, 4,7 Cm – 28,2 Km,

SANTA SOFIA,

URANO – SATURNO,

MARMELETE – SANTIAGO DO CACÉM,

ALJEZUR – LUZIANES,

ALJEZUR, C,

ODECEIXE, C,

SÃO TEOTÓNIO, A.C, 3,6 Cm – 21,6 Km,

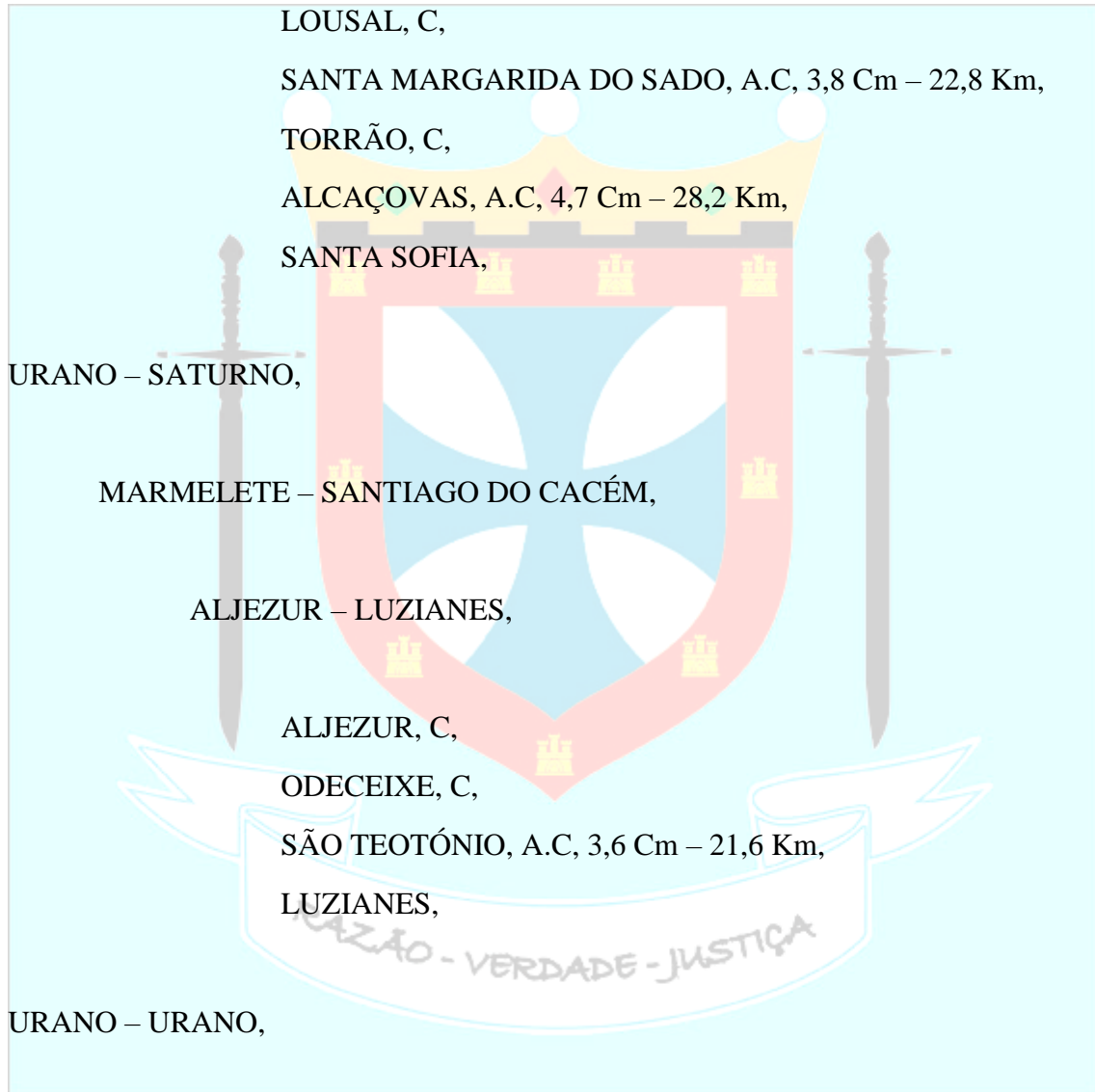
LUZIANES,

URANO – URANO,

MARMELETE – MARMELETE,

ALJEZUR – FOZ DO FARELO,

ALJEZUR, A.C, 2,7 Cm – 16,2 Km,



FOZ DO FARELO,

ALJEZUR – MARMELETE,

ALJEZUR, A.C, 1,9 Km – 11,4 Km,

MARMELETE,



MERCÚRIO – MERCÚRIO,

PONTE DE LIMA – PONTE DE LIMA,

CAMINHA – PONTE DE LIMA,

CAMINHA, A.C, 1,6 Km – 9,6 Km,

ORBACÉM, A.C, 2,8 Km – 16,8 Km,

PONTE DE LIMA,

CAMINHA – VALENÇA,

CAMINHA, C,

VILA NOVA DE CERVEIRA, C,

VALENÇA,

VALENÇA – PONTE DE LIMA,

VALENÇA, A.C, 2,4 Km – 14,4 Km,

PAREDES DE COURA, A.C, 2,7 Km – 16,2 Km,

PONTE DE LIMA,

PONTE DE LIMA – VILA REAL,

VALENÇA – VÁRZEA,

VALENÇA, C,

PAREDES DE COURA, A.C, 4 Km – 24 Km,

PORTELA DO VADE, A.C, 1,9 Km – 11,4 Km,

AMARES, C,

PÓVOA DE LANHOSO, A.C, 2,8 Km – 16,8 Km,

FAFE, A.C, 4,1 Km – 24,6 Km,

VÁRZEA,



PONTE DE LIMA – VENDA-NOVA,

VALENÇA – CALDAS DO GERÊS,

VALENÇA, C,

PAREDES DE COURA, A.C, 2,5 Km – 15 Km,

ARCOS DE VALDEVEZ, A.C, 1,4 Km – 8,4 Km,

VILA CHÃ, A.C, 2,7 Km – 16,2 Km,

CALDAS DO GERÊS,

PONTE DE LIMA – PONTE DE LIMA,

VALENÇA – MELGAÇO,

VALENÇA, C,

MONÇÃO, A.C, 3,3 Km – 19,8 Km,

MELGAÇO,

MELGAÇO – PONTE DE LIMA,

MELGAÇO, A.C, 3 Km – 18 Km,

SISTELO, A.C, 4,8 Km – 28,8 Km,

PONTE DE LIMA,

PONTE DE LIMA – CALDAS DE VIZELA,

MELGAÇO – CALDAS DE VIZELA,

MELGAÇO, C,

SISTELO, A.C, 3,3 Km – 19,8 Km,

VILA CHÃ, A.C, 1,6 Cm – 9,6 Km,  
TERRAS DE BOURO, A.C, 1,5 Cm – 9 Km,  
AMARES, C,  
PÓVOA DE LANHOSO, A.C, 2,4 Cm – 14,4 Km,  
GUIMARÃES, A.C, 1,4 Cm – 8,4 Km,  
CALDAS DE VIZELA,

PONTE DE LIMA – VENDA-NOVA,

MELGAÇO – ABOIM,

MELGAÇO, A.C, 1,9 Cm – 11,4 Km,  
CASTRO LABOREIRO, A.C,  $2,5 + 1 = 3,5$  Cm – 21 Km,  
LINDOSO, A.C, 2,4 Cm – 14,4 Km,  
CALDAS DO GERÊS, A.C, 1,9 Cm – 11,4 Km,  
VIEIRA DO MINHO, A.C, 1,8 Cm – 10,8 Km,  
ABOIM,

PONTE DE LIMA – PONTE DE LIMA,

LINDOSO – PONTE DE LIMA,

LINDOSO, A.C, 2,3 Cm – 13,8 Km,  
VILA CHÃ, A.C, 1,3 Cm – 7,8 Km,  
PONTE DA BARCA, A.C, 2,4 Cm – 14,4 Km,  
PONTE DE LIMA,

VENDA-NOVA – VENDA-NOVA,

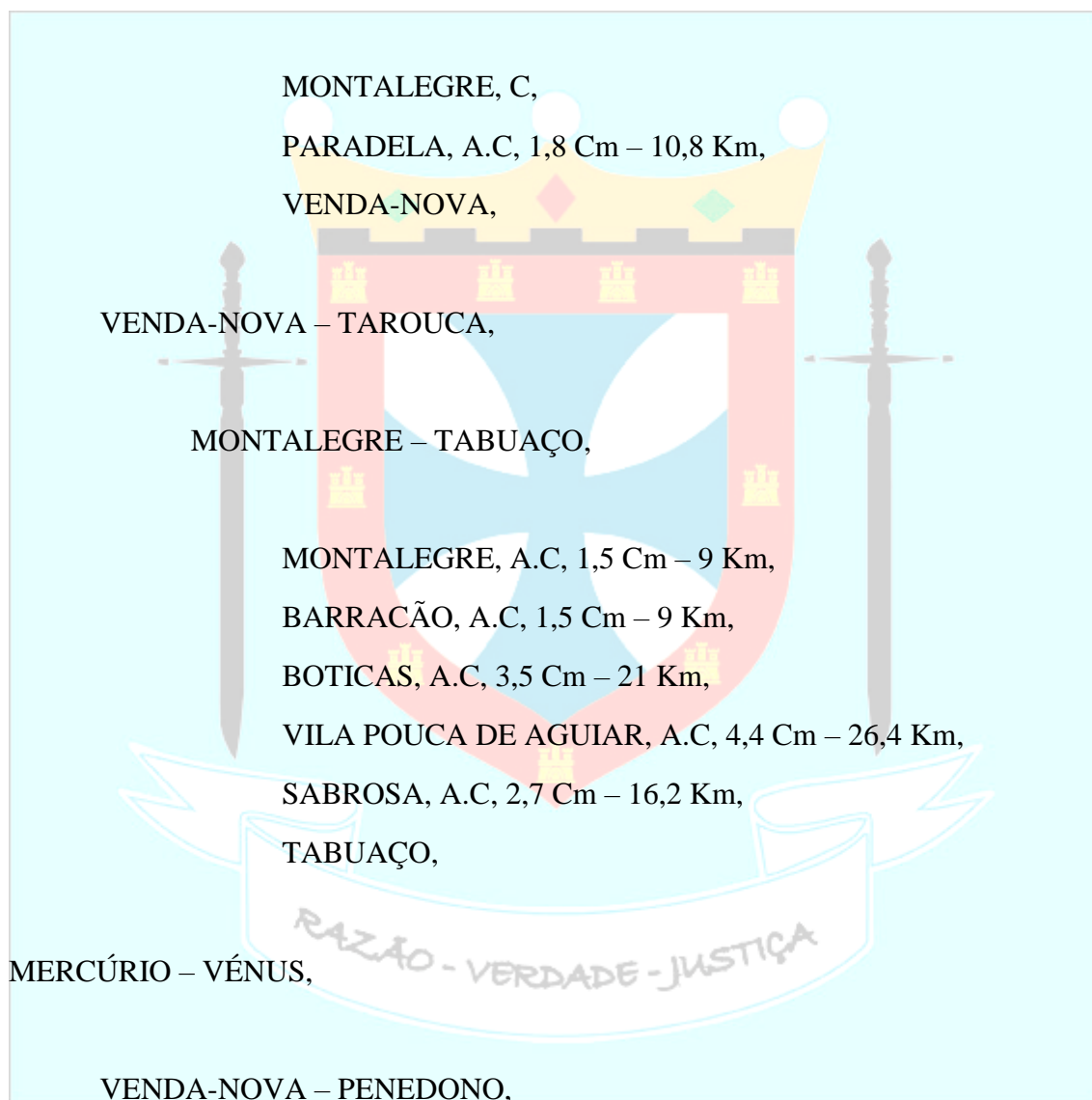
MONTALEGRE – CALDAS DO GERÊS,

MONTALEGRE, A.C, 2,4 Cm – 14,4 Km,

PARADELA, A.C, 3 Cm – 18 Km,

CALDAS DO GERÊS,

MONTALEGRE – VENDA-NOVA,



MONTALEGRE – MEDA,

MONTALEGRE, C,

BARRACÃO, C,

BOTICAS, C,

VILA POUCA DE AGUIAR, A.C, 4,7 Cm – 28,2 Km,

ALIJÓ, A.C, 2,7 Cm – 16,2 Km,

SÃO JOÃO DA PESQUEIRA, A.C, 1,9 Cm – 11,4 Km,

HORTA DE NUMÃO, A.C, 1,9 Cm – 11,4 Km,

MEDA,

MERCÚRIO – MERCÚRIO,

VENDA-NOVA – VALPAÇOS,

MONTALEGRE – VIDAGO,

MONTALEGRE, C,

BARRACÃO, C,

BOTICAS, A.C, 1,6 Cm – 9,6 Km,

VIDAGO,

VENDA-NOVA – VENDA-NOVA,

MONTALEGRE – CHAVES,

MONTALEGRE, A.C, 2,1 Cm – 12,6 Km,

VILAR DE PERDIZES, A.C, 3 Cm – 18 Km,

CHAVES,

VENDA-NOVA – CALDAS DE VIZELA,

CHAVES – FAFE,

CHAVES, A.C, 2,8 Cm – 16,8 Km,  
 BOTICAS, A.C, 1,8 Cm – 10,8 Km,  
 CAMPOS, A.C, 3,6 Cm – 21,6 Km,  
 CABEÇEIRAS DE BASTO, A.C, 2,8 Cm – 16,8 Km,  
 FAFE,

VENDA-NOVA – VILA REAL,

CHAVES – CERVA,

CHAVES, A.C, 2,3 Cm – 13,8 Km,  
 VIDAGO, A.C, 3,7 Cm – 22,2 Km,  
 RIBEIRA DE PENA, A.C, 1,2 Cm – 7,2 Km,  
 CERVA,

VENDA-NOVA – VALPAÇOS,

CHAVES – VILA POUCA DE AGUIAR,

CHAVES, C,  
 VIDAGO, A.C, 2,7 Cm – 16,2 Km,  
 VILA POUCA DE AGUIAR,

CHAVES – MURÇA,

CHAVES, A.C, 3,4 Cm – 20,4 Km,  
 CARRAZEDO, A.C, 3 Cm – 18 Km,  
 MURÇA,

VENDA-NOVA – SÃO MARTINHO DO PESO,

CHAVES – LAGOAÇA,

CHAVES, A.C, 3,4 Cm – 20,4 Km,

VALPAÇOS, A.C, 2,9 Cm – 17,4 Km,

MIRANDELA, A.C, 2,2 Cm – 13,2 Km,

TRINDADE, A.C, 2 Cm – 12 Km,

ALFÂNDEGA DA FÉ, A.C, 2,4 Cm – 14,4 Km,

MEIRINHOS, A.C, 1,9 Cm – 11,4 Km,

LAGOAÇA,

CHAVES – QUINTANILHA,

CHAVES, A.C, 1,8 Cm – 10,8 Km,

OUCIDRES, A.C, 2,4 Cm – 14,4 Km,

REBORDELO, A.C, 2,6 Cm – 15,6 Km,

EDROSA, A.C, 3,1 Cm – 18,6 Km,

BRAGANÇA, A.C, 2,8 Cm – 16,8 Km,

QUINTANILHA,

VENDA-NOVA – VALPAÇOS,

CHAVES – CANDEDO,

CHAVES, C,

OUCIDRES, A.C, 3,6 Cm – 21,6 Km,

CANDEDO,

VALPAÇOS – VALPAÇOS,

SEIXAS – VIDAGO,

SEIXAS, A.C, 1,6 Cm – 9,6 Km,

CANDEDO, C,

OUCIDRES, A.C, 3,7 Cm – 22,2 Km,

VIDAGO,

SEIXAS – VALPAÇOS,

SEIXAS, C,

CANDEDO, A.C, 2,1 Cm – 12,6 Km,

REBORDELO, A.C, 1,9 Cm – 11,4 Km,

CRUZ DE BROUÇA, A.C, 1,6 Cm – 9,6 Km,

VALPAÇOS,

VALPAÇOS – MACEDO DE CAVALEIROS,

SEIXAS – VILA FLOR,

SEIXAS, C,

CANDEDO, C,

REBORDELO, A.C, 1,7 Cm – 10,2 Km,

TORRE DE D. CHAMA, A.C, 3,2 Cm – 19,2 Km,

MIRANDELA, C, A.C, 1,5 Cm – 9 Km,

VILA FLOR,

SEIXAS – MACEDO DE CAVALEIROS,

SEIXAS, A.C, 1,9 Cm – 11,4 Km,

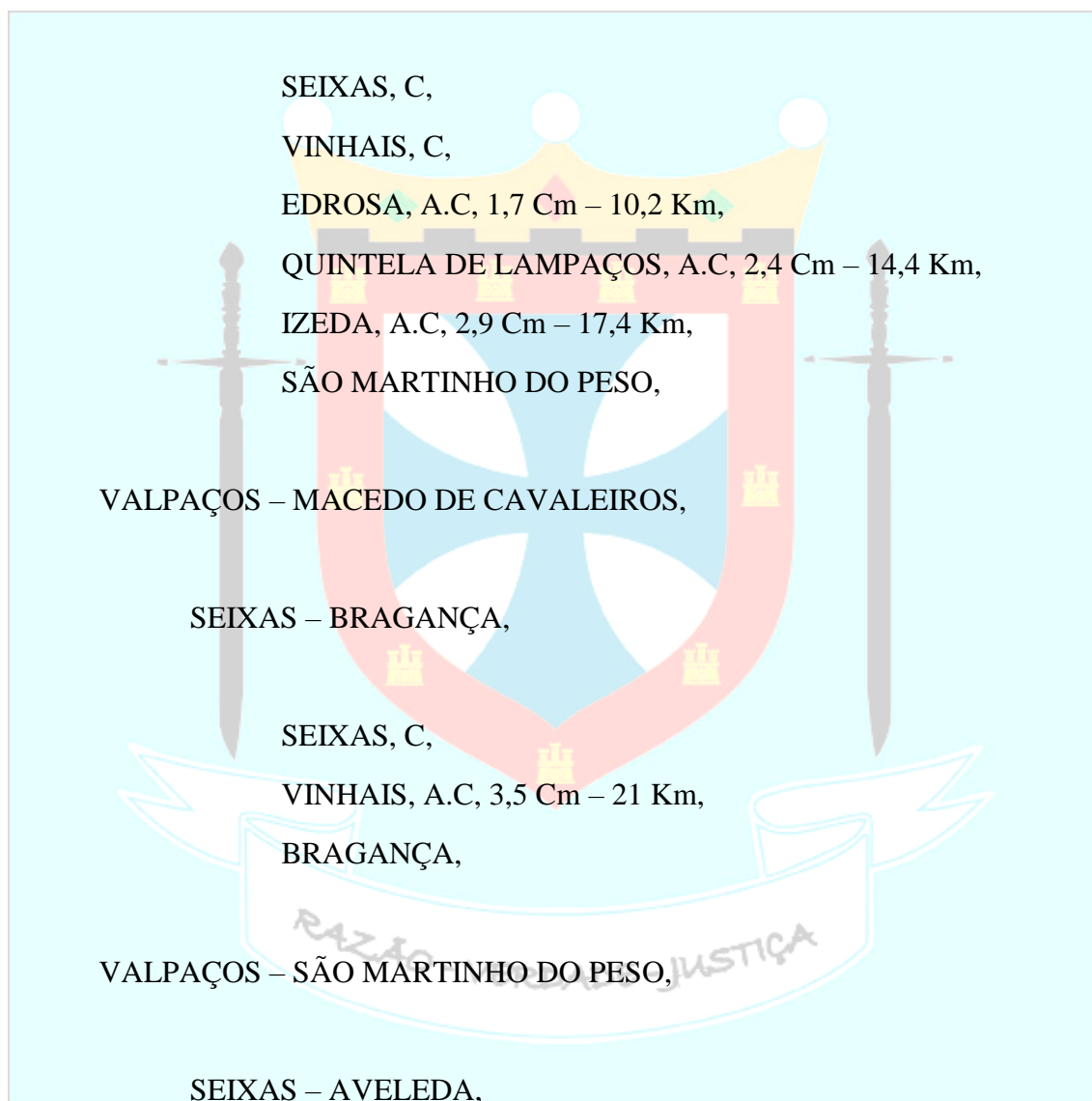
VINHAIS, A.C, 1,3 Cm – 7,8 Km,

EDROSA, A.C, 4,3 Cm – 25,8 Km,

MACEDO DE CAVALEIROS,

VALPAÇOS – SÃO MARTINHO DO PESO,

SEIXAS – SÃO MARTINHO DO PESO,



SEIXAS, A.C, 3,1 Cm – 18,6 Km,

PARÂMIO, A.C, 2,4 Cm – 14,4 Km,

AVELEDA,



SÃO MARTINHO DO PESO – VALPAÇOS,

AVELEDA – CRUZ DE BROUÇA,

AVELEDA, A.C, 2 Cm – 12 Km,

BRAGANÇA, C,

EDROSA, A.C, 2,8 Cm – 16,8 Km,

TORRE DE D. CHAMA, A.C, 1,3 Cm – 7,8 Km,

CRUZ DE BROUÇA,

SÃO MARTINHO DO PESO – MACEDO DE CAVALEIROS,

AVELEDA – MACEDO DE CAVALEIROS,

AVELEDA, C,

BRAGANÇA, A.C, 3,9 Cm – 23,4 Km,

QUINTELA DE LAMPAÇOS, A.C, 1,9 Cm – 11,4 Km,

MACEDO DE CAVALEIROS,

AVELEDA – IZEDA,

AVELEDA, C,

BRAGANÇA, A.C, 2,5 Cm – 15 Km,

PINELA, A.C, 1,9 Cm – 11,4 Km,

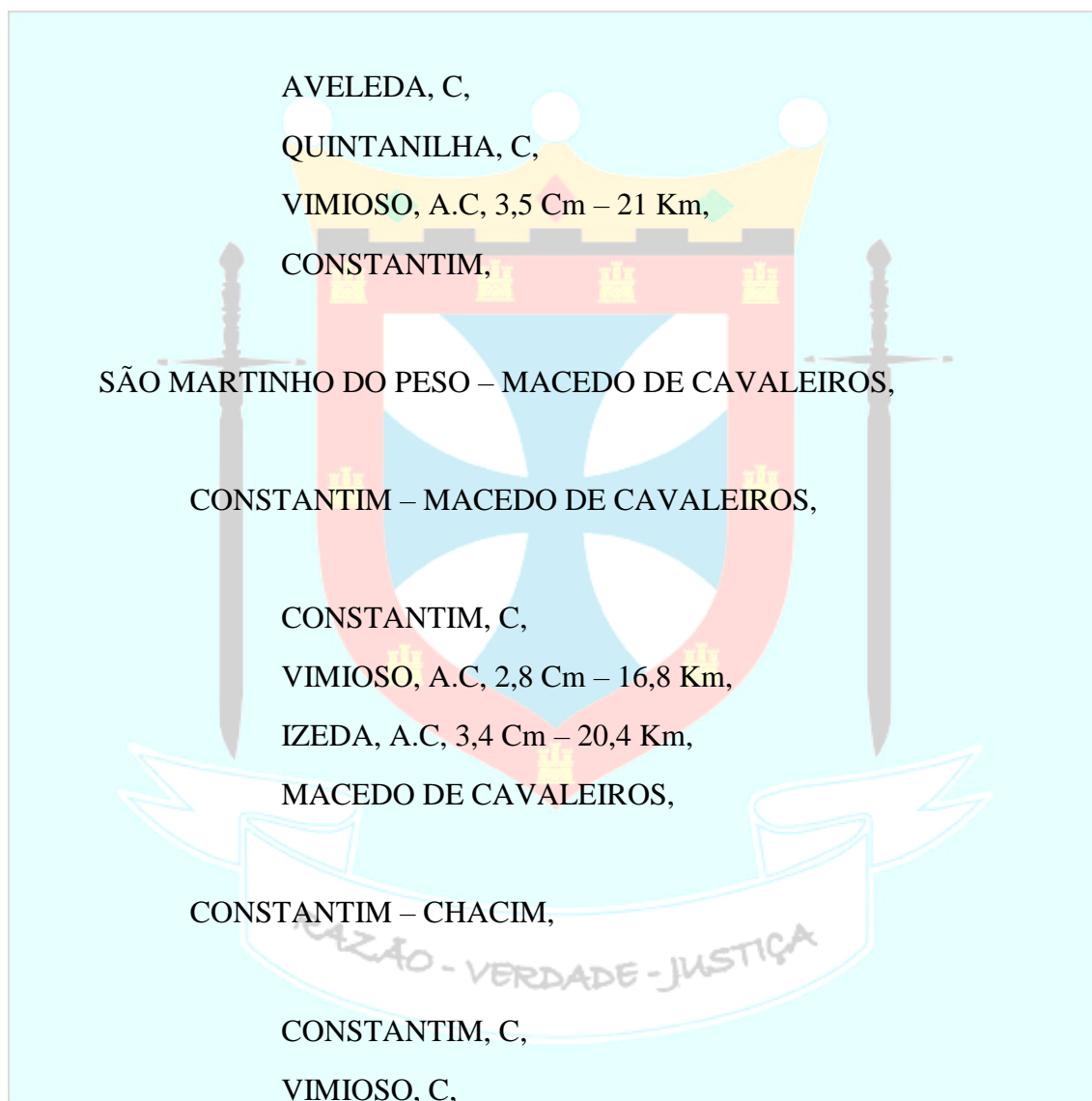
IZEDA,

SÃO MARTINHO DO PESO – SÃO MARTINHO DO PESO,

AVELEDA – URROS,

AVELEDA, A.C, 3,1 Cm – 18,6 Km,  
QUINTANILHA, A.C, 3,2 Cm – 19,2 Km,  
VIMIOSO, A.C, 4,4 Cm – 26,4 Km,  
URROS,

AVELEDA – CONSTANTIM,



IZEDA, A.C, 3,2 Cm – 19,2 Km,  
CHACIM,

SÃO MARTINHO DO PESO – SÃO MARTINHO DO PESO,

CONSTANTIM – SÃO MARTINHO DO PESO,

CONSTANTIM, C,

VIMIOSO, A.C, 3,2 Cm – 19,2 Km,

SÃO MARTINHO DO PESO,

CONSTANTIM – URROS,

CONSTANTIM, A.C, 2,2 Cm – 13,2 Km,

MIRANDA DO DOURO, A.C, 1,7 Cm – 10,2 Km,

VILA CHÃ, A.C, 2,3 Cm – 13,8 Km,

URROS,

URROS – SÃO MARTINHO DO PESO,

URROS, A.C, 2,6 Cm – 15,6 Km,

SÃO MARTINHO DO PESO,

SÃO MARTINHO DO PESO – MACEDO DE CAVALEIROS,

URROS – ALFÂNDEGA DA FÉ,

URROS, A.C, 3,4 Cm – 20,4 Km,

MOGADOURO, A.C, 3,5 Cm – 21 Km,

ALFÂNDEGA DA FÉ,

SÃO MARTINHO DO PESO – SÃO MARTINHO DO PESO,

URROS – LAGOAÇA,

URROS, A.C, 1,8 Cm – 10,8 Km,

PEREDO DA BEMPOSTA, A.C,  $1,3 + 1,6 = 2,9$  Cm – 17,4 Km,

LAGOAÇA,

LAGOAÇA – MOGADOURO,



LAGOAÇA, C,

TORRE DE MONCORVO, C,

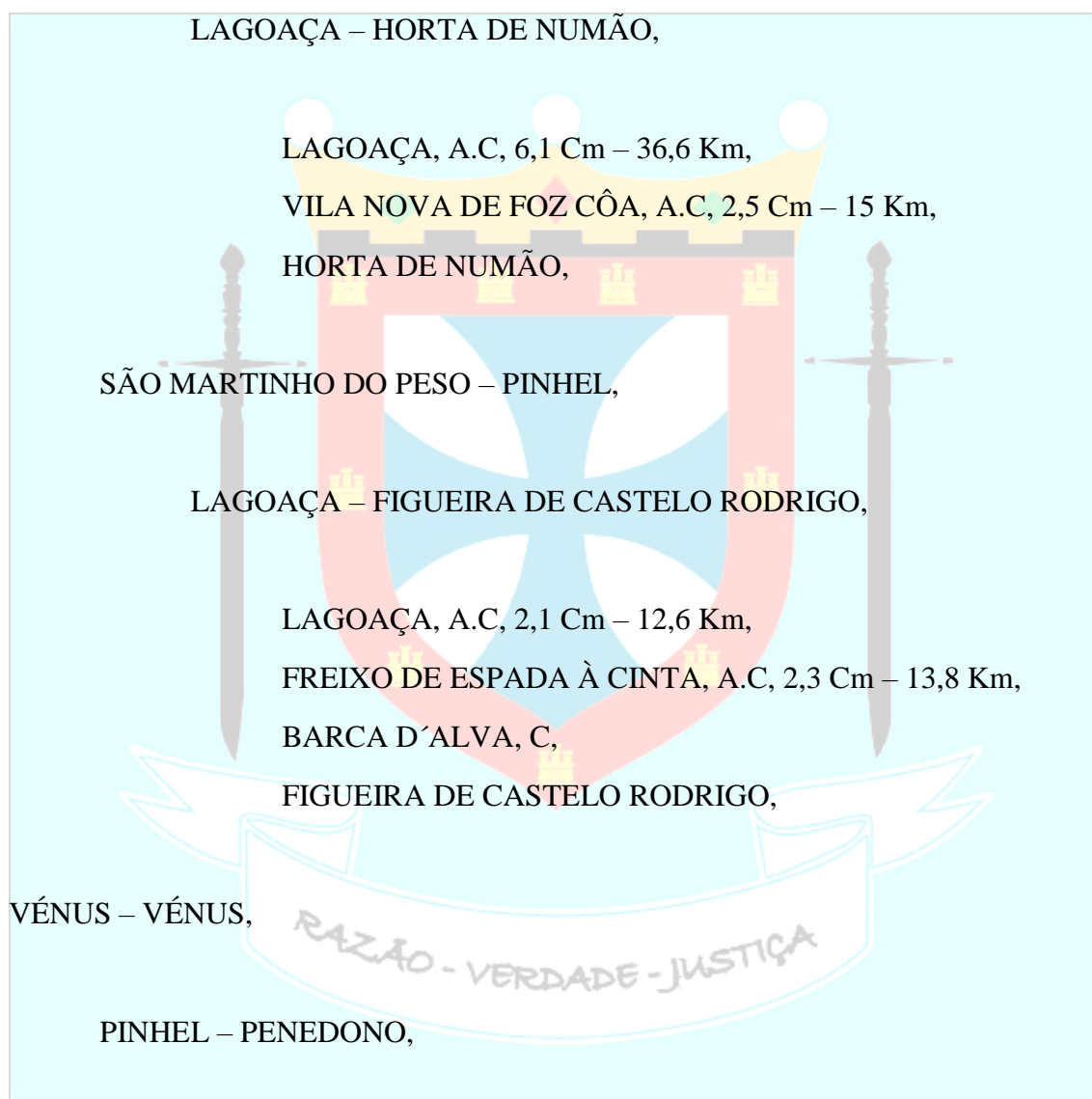
LOUSA, A.C, 3,3 Cm – 19,8 Km,

SÃO JOÃO DA PESQUEIRA, C,

TABUAÇO, C,

ARMAMAR, A.C, 1,6 Km – 9,6 Km,  
LAMEGO, A.C, 2 Km – 12 Km,  
RESENDE,

SÃO MARTINHO DO PESO – PENEDONO,



FIGUEIRA DE CASTELO RODRIGO – VILA NOVA DE FOZ CÔA,

FIGUEIRA DE CASTELO RODRIGO, A.C, 2,7 Km – 16,2 Km,  
CASTELO MELHOR, A.C, 1,5 Km – 9 Km,  
VILA NOVA DE FOZ CÔA,

FIGUEIRA DE CASTELO RODRIGO – MEDA,

FIGUEIRA DE CASTELO RODRIGO, A.C, 2,2 Cm – 13,2 Km,

CIDADELHE, A.C, 2,3 Cm – 13,8 Km,

MEDA,

PINHEL – TAROUCA,

FIGUEIRA DE CASTELO RODRIGO – VILA NOVA DE PAIVA,

FIGUEIRA DE CASTELO RODRIGO, C,

CIDADELHE, A.C, 1,7 Cm – 10,2 Km,

MARIALVA, A.C, 3,7 Cm – 22,2 Km,

SERNANCELHE, A.C, 3,3 Cm – 19,8 Km,

VILA NOVA DE PAIVA,

PINHEL – PINHEL,

FIGUEIRA DE CASTELO RODRIGO – CASTELO MENDO,

FIGUEIRA DE CASTELO RODRIGO, A.C, 3,3 Cm – 19,8 Km,

ALMEIDA, A.C, 2,4 Cm – 14,4 Km,

CASTELO MENDO,

ALMEIDA – PINHEL,

ALMEIDA, A.C, 2,4 Cm – 14,4 Km,

PINHEL,

CASTELO MENDO – PINHEL,

CASTELO MENDO, A.C, 3,7 Cm – 22,2 Km,  
PINHEL,

PINHEL – PENEDONO,

CASTELO MENDO – VILA FRANCA DAS NAVES,

CASTELO MENDO, A.C, 3,2 Cm – 19,2 Km,  
GOUVEIAS, A.C, 2,1 Cm – 12,6 Km,  
VILA FRANCA DAS NAVES,

PINHEL – MANGUALDE,

CASTELO MENDO – MANGUALDE,

CASTELO MENDO, C,  
GOUVEIAS, C,  
PORTO DA CARNE, C,  
CELORICO DA BEIRA, C,  
FORNOS DE ALGODRES, A.C, 3,1 Cm – 18,6 Km,  
MANGUALDE,

PINHEL – MANTEIGAS,

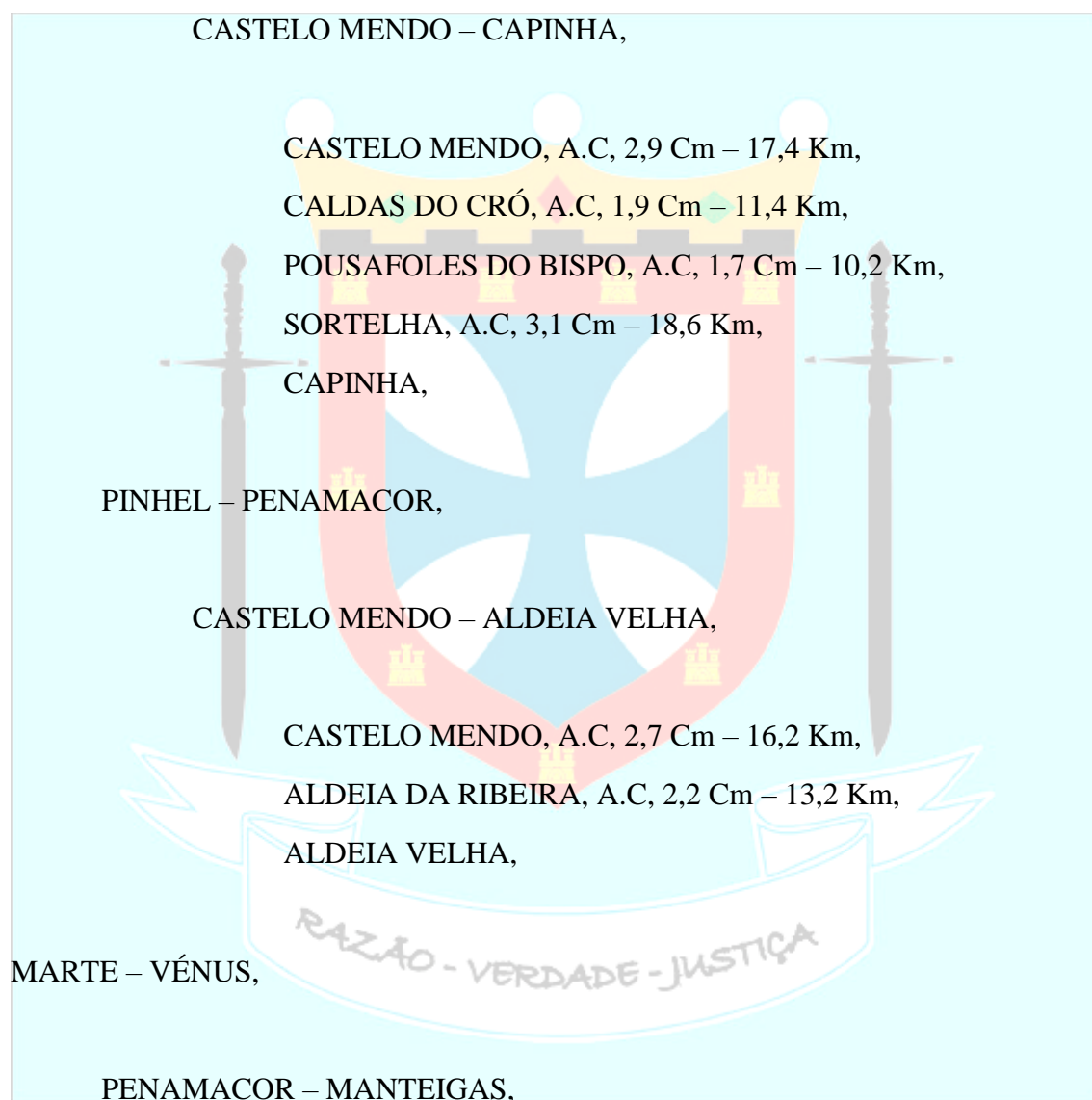
CASTELO MENDO – MANTEIGAS,

CASTELO MENDO, A.C, 4,5 Cm – 27 Km,  
GUARDA, A.C, 4,6 Cm – 27,6 Km,

MANTEIGAS,

VÉNUS – MARTE,

PINHEL – CASTELO NOVO,



ALDEIA VELHA – GUARDA,

ALDEIA VELHA, A.C, 3,2 Cm – 19,2 Km,  
CALDAS DO CRÓ, A.C, 3,4 Cm – 20,4 Km,



GUARDA,

ALDEIA VELHA – GONÇALO,

ALDEIA VELHA, A.C, 3,2 Cm – 19,2 Km,

SABUGAL, A.C, 1,6 Cm – 9,6 Km,

POUSAFOLAS DO BISPO, A.C, 2,5 Cm – 15 Km,

GONÇALO,

MARTE – MARTE,

PENAMACOR – CASTELO NOVO,

ALDEIA VELHA – BELMONTE,

ALDEIA VELHA, C,

SABUGAL, A.C, 1,8 Cm – 10,8 Km,

SORTELHA, A.C, 2 Cm – 12 Km,

BELMONTE,

PENAMACOR – PENAMACOR,

ALDEIA VELHA – MONFORTINHO,

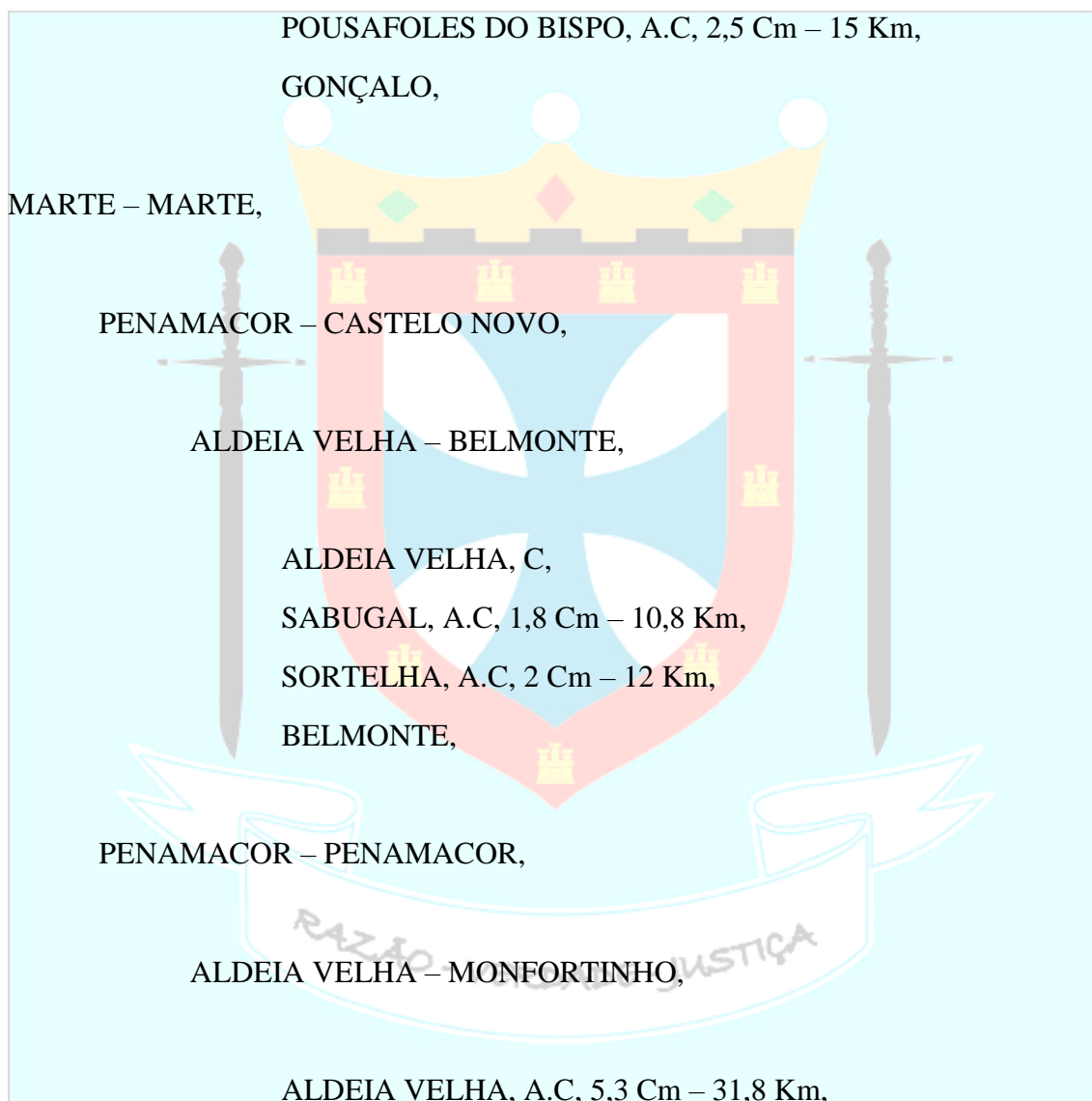
ALDEIA VELHA, A.C, 5,3 Cm – 31,8 Km,

PENAMACOR, A.C, 2,5 Cm – 15 Km,

MONSANTO, A.C, 3 Cm – 18 Km,

MONFORTINHO,

PENAMACOR – CASTELO NOVO,



MONFORTINHO – CASTELO NOVO,

MONFORTINHO, C,

MONSANTO, A.C, 3 Cm – 18 Km,

SÃO MIGUEL DE ACHA, A.C, 0,9 Cm – 5,4 Km,

ORCA, A.C, 1,9 Cm – 11,4 Km,

CASTELO NOVO,

MONFORTINHO – TINALHAS,

MONFORTINHO, A.C, 4,8 Cm – 28,8 Km,

IDANHA-A-NOVA, A.C, 2,1 Cm – 12,6 Km,

LOUSA, A.C, 2,2 Cm – 13,2 Km,

TINALHAS,

PENAMACOR – VILA DE REI,

MONFORTINHO – ALVITO DA BEIRA,

MONFORTINHO, C,

IDANHA-A-NOVA, A.C, 4,2 Cm – 25,2 Km,

CASTELO BRANCO, A.C, 2,4 Cm – 14,4 Km,

CABEÇO DO INFANTE, A.C, 1,9 Cm – 11,4 Km,

ALVITO DA BEIRA,

MONFORTINHO – SÃO PEDRO DO ESTEVAL,

MONFORTINHO, C,

IDANHA-A-NOVA, C,

CASTELO BRANCO, C,  
VILA VELHA DE RODÃO, A.C, 2,4 Cm – 14,4 Km,  
SÃO PEDRO DO ESTEVAL,

PENAMACOR – PENAMACOR,

MONFORTINHO – ROSMANINHAL,

MONFORTINHO, A.C, 3,7 Cm – 22,2 Km,  
ZEBREIRA, A.C, 2,2 Cm – 13,2 Km,  
ROSMANINHAL,

ROSMANINHAL – MONSANTO,

ROSMANINHAL, C,  
ZEBREIRA, A.C, 3 Cm – 18 Km,  
IDANHA-A-VELHA, A.C, 0,9 Cm – 5,4 Km,  
MONSANTO,

ROSMANINHAL – SÃO MIGUEL DE ACHA,

ROSMANINHAL, A.C, 4,2 Cm – 25,2 Km,  
IDANHA-A-NOVA, A.C, 2,1 Cm – 12,6 Km,  
SÃO MIGUEL DE ACHA,

PENAMACOR – CASTELO NOVO,

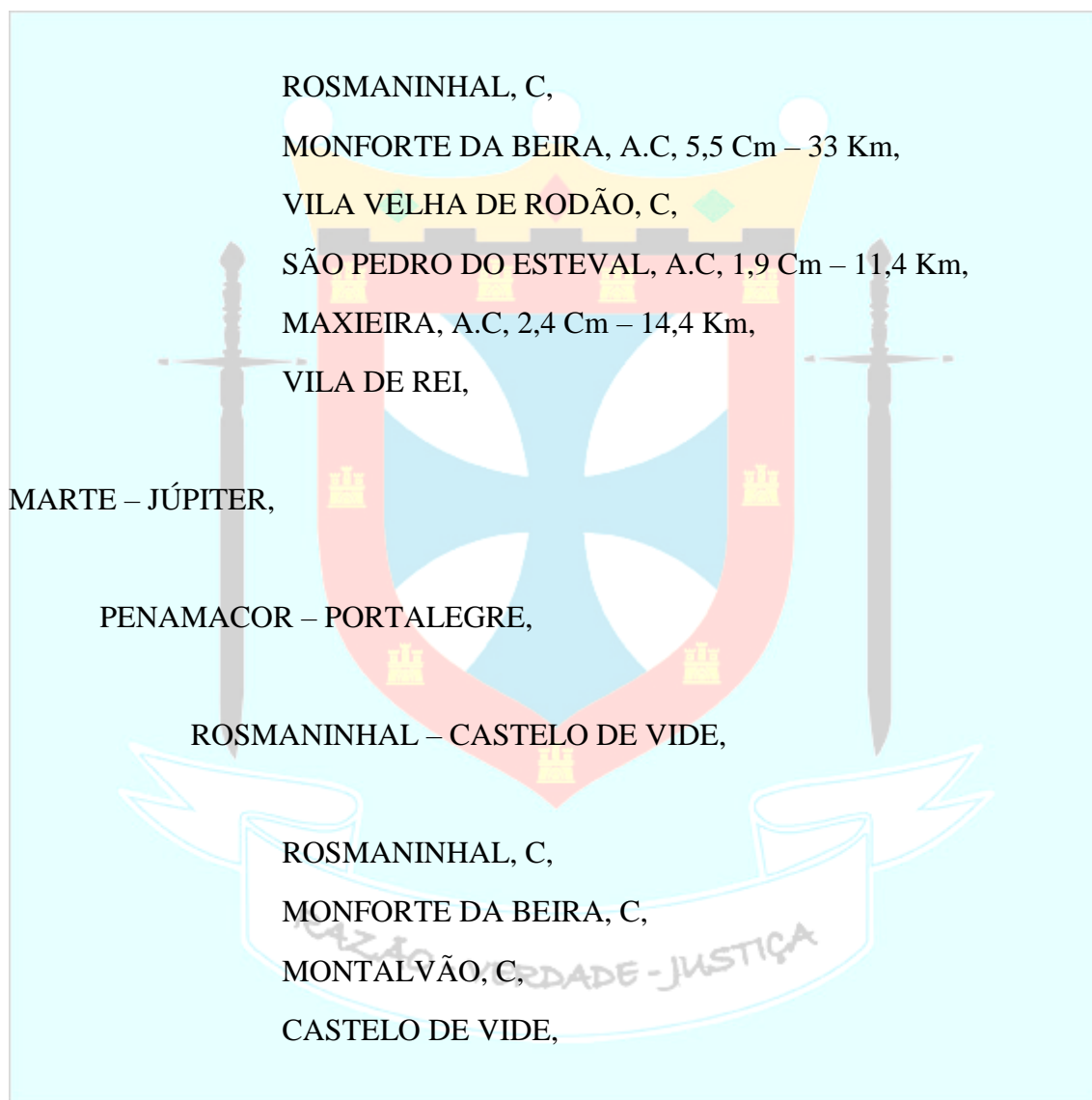
ROSMANINHAL – CASTELO BRANCO,

ROSMANINHAL, A.C, 3 Cm – 18 Km,

MONFORTE DA BEIRA, A.C, 3,1 Cm – 18,6 Km,  
CASTELO BRANCO,

PENAMACOR – VILA DE REI,

ROSMANINHAL – VILA DE REI,



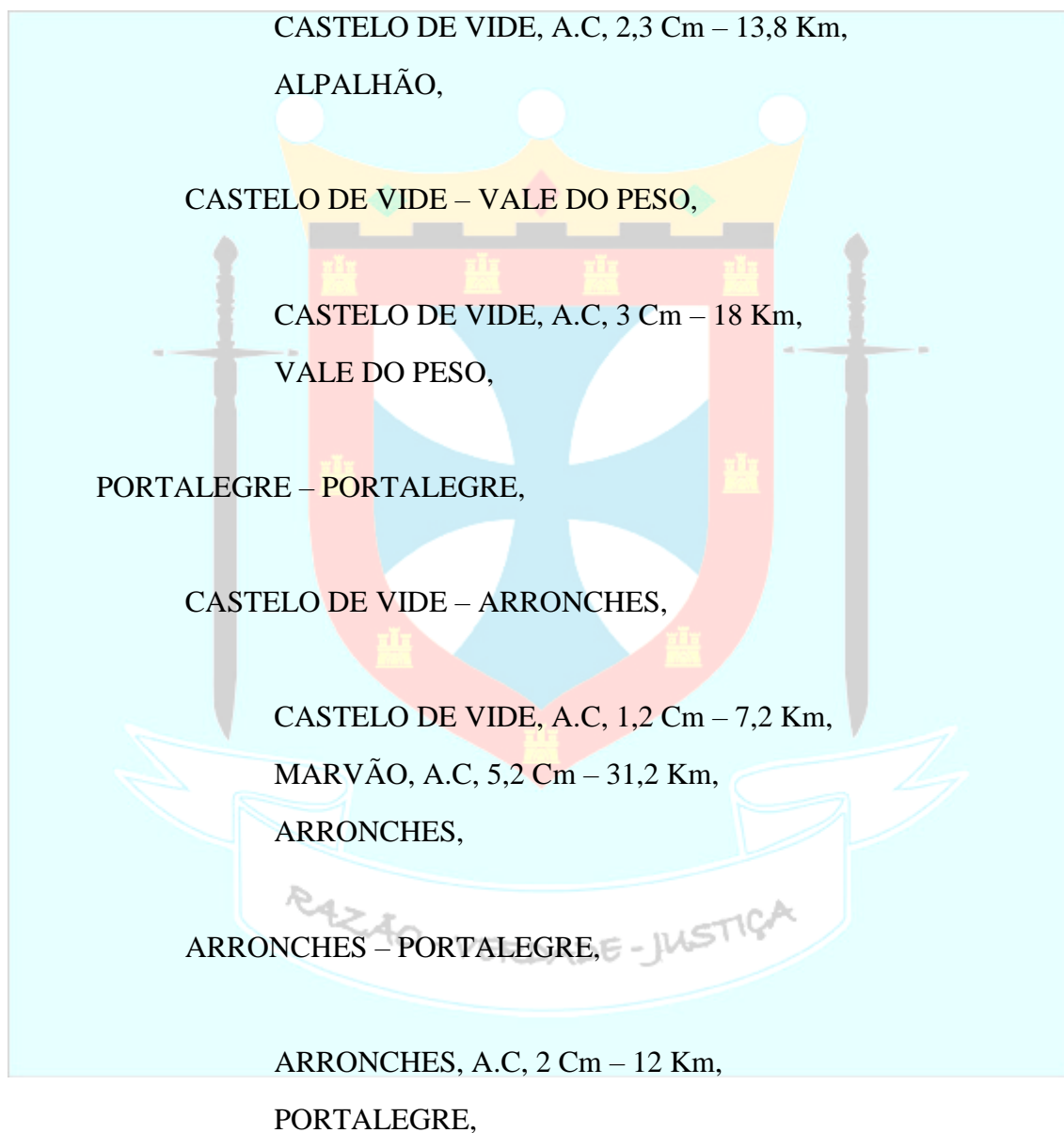
JÚPITER – JÚPITER,

PORTALEGRE – CHANÇA,

CASTELO DE VIDE – NISA,

CASTELO DE VIDE, A.C, 3,3 Cm – 19,8 Km,  
NISA,

CASTELO DE VIDE – ALPALHÃO,

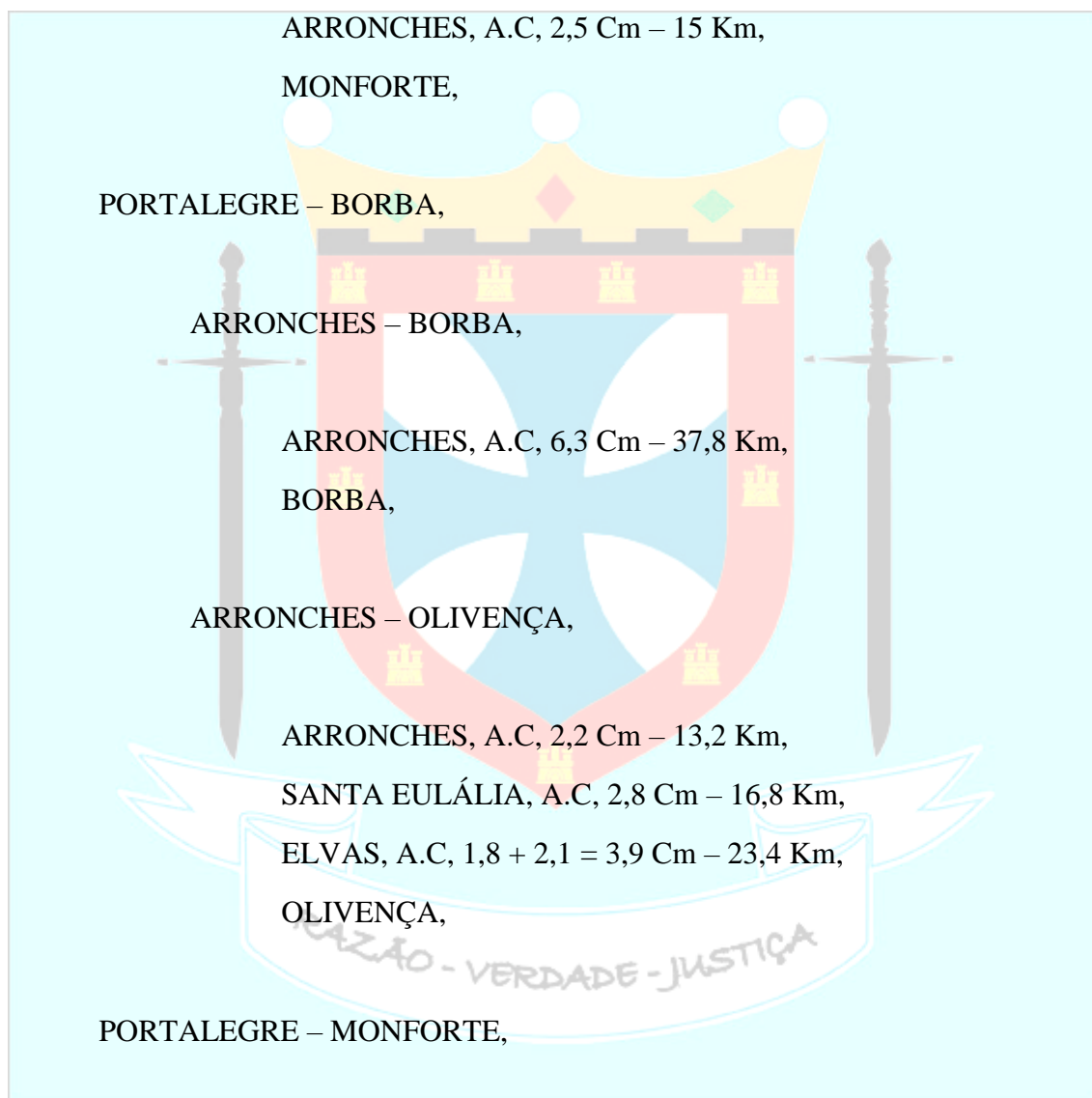


PORTALEGRE – MONFORTE,

ARRONCHES – CABEÇO DE VIDE,

ARRONCHES, A.C, 4,4 Cm – 26,4 Km,  
CABEÇO DE VIDE,

ARRONCHES – MONFORTE,



ARRONCHES – ELVAS,

ARRONCHES, A.C, 3,7 Cm – 22,2 Km,  
CAMPO MAIOR, A.C, 2,9 Cm – 17,4 Km,  
ELVAS,

MONFORTE – MONFORTE,

ELVAS – MONFORTE,

ELVAS, C,

SANTA EULÁLIA, A.C, 2,8 Cm – 16,8 Km,

MONFORTE,

MONFORTE – BORBA,

ELVAS – SOUSEL,

ELVAS, A.C, 5,1 Cm – 30,6 Km,

VEIROS, A.C, 2,5 Cm – 15 Km,

SOUSEL,

ELVAS – BORBA,

ELVAS, A.C, 4,4 Cm – 26,4 Km,

BORBA,

MONFORTE – NOSSA SENHORA DE MACHEDE,

ELVAS – MONTOITO,

ELVAS, A.C, 4,8 Cm – 28,8 Km,

ALANDROAL, C,

SÃO TIAGO MAIOR, A.C, 2,1 Cm – 12,6 Km,

MONTOITO,

ELVAS – CAPELINS,

ELVAS, C,

OLIVENÇA, A.C, 4 Cm – 24 Km,

ROSÁRIO, A.C, 1,3 Cm – 7,8 Km,

CAPELINS,

NOSSA SENHORA DE MACHEDE – MONFORTE,

CAPELINS – ELVAS,

CAPELINS, C,

ROSÁRIO, A.C, 3,1 Cm – 18,6 Km,

ELVAS,

NOSSA SENHORA DE MACHEDE – BORBA,

CAPELINS – ALANDROAL,

CAPELINS, C,

ROSÁRIO, A.C, 1,6 Cm – 9,6 Km,

ALANDROAL,

NOSSA SENHORA DE MACHEDE – NOSSA SENHORA DE MACEDE,

CAPELINS – SÃO BENTO DO MATO,

CAPELINS, A.C, 3,3 Cm – 19,8 Km,

REDONDO, A.C, 3,6 Cm – 21,6 Km,



SÃO BENTO DO MATO,

CAPELINS – NOSSA SENHORA DE MACHEDE,

CAPELINS, A.C, 1,8 Cm – 10,8 Km,

SÃO TIAGO MAIOR, C,

MONTOITO, C, A.C, 0,6 Cm – 3,6 Km,

NOSSA SENHORA DE MACHEDE,

NOSSA SENHORA DE MACHEDE – VIANA DO ALENTEJO,

CAPELINS – TORRE DE COALHEIROS,

CAPELINS, C,

SÃO TIAGO MAIOR, C,

MONTOITO, A.C, 3,8 Cm – 22,8 Km,

TORRE DE COALHEIROS,

CAPELINS – PORTEL,

CAPELINS, A.C, 3,7 Cm – 22,2 Km,

REGUENGOS DE MONSARAZ, A.C, 3,3 Cm – 19,8 Km,

PORTEL,

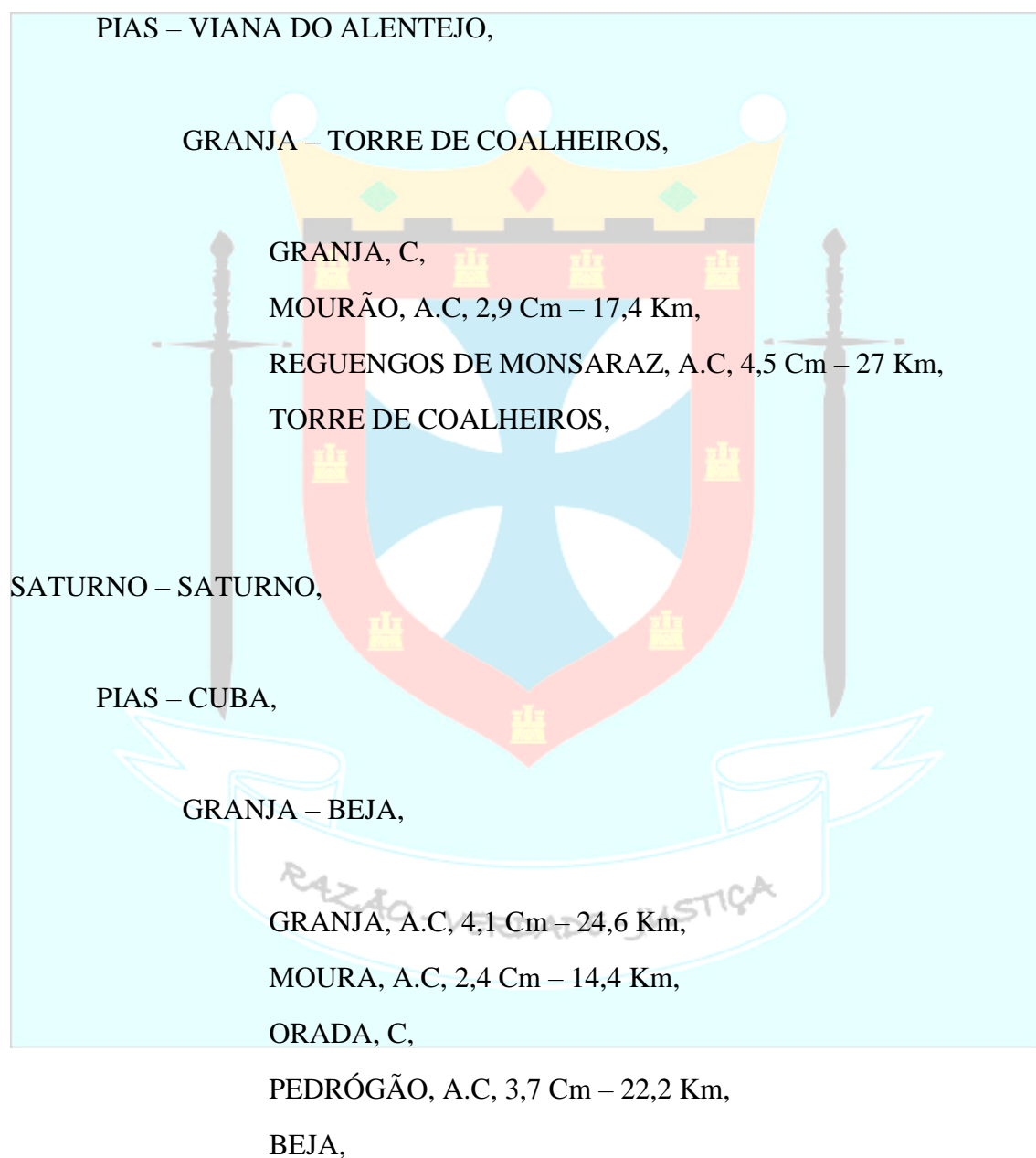
JÚPITER – SATURNO,

NOSSA SENHORA DE MACHEDE – PIAS,

CAPELINS – GRANJA,

CAPELINS, A.C,  $2,5 + 1,1 = 3,6$  Cm – 21,6 Km,  
 MOURÃO, A.C, 2 Cm – 12 Km,  
 GRANJA,

SATURNO – JÚPITER,



PIAS – PIAS,

GRANJA – SOBRAL DA ADIÇA,

GRANJA, A.C, 1,8 Cm – 10,8 Km,

AMARELEJA, A.C, 1,8 Cm – 10,8 Km,

SAFARA, A.C, 1,8 Cm – 10,8 Km,

SOBRAL DA ADIÇA,

GRANJA – BARRANCOS,

GRANJA, C,

AMARELEJA, A.C, 3,8 Cm – 22,8 Km,

BARRANCOS,

BARRANCOS – MOURA,

BARRANCOS, A.C, 3,7 Cm – 22,2 Km,

SAFARA, A.C, 3,4 Cm – 20,4 Km,

MOURA,

BARRANCOS – PIAS,

BARRANCOS, C,

SAFARA, A.C, 4 Cm – 24 Km,

PIAS,

BARRANCOS – VILA NOVA DE SÃO BENTO,

BARRANCOS, A.C, 4,6 Cm – 27,6 Km,

SOBRAL DA ADIÇA, A.C, 2,8 Cm – 16,8 Km,

VILA NOVA DE SÃO BENTO,

VILA NOVA DE SÃO BENTO – PIAS,

VILA NOVA DE SÃO BENTO, A.C, 1,9 Cm – 11,4 Km,  
PIAS,

PIAS – CUBA,

VILA NOVA DE SÃO BENTO – BEJA,

VILA NOVA DE SÃO BENTO, A.C, 2,8 Cm – 16,8 Km,  
SERPA, A.C, C, 1,1 Cm – 6,6 Km,  
BEJA,

PIAS – SANTIAGO DO CACÉM,

VILA NOVA DE SÃO BENTO – SÃO DOMINGOS,

VILA NOVA DE SÃO BENTO, C,  
SERPA, A.C, 1,4 Cm – 8,4 Km,  
SALVADA, A.C, 3,7 Cm – 22,2 Km,  
SANTA VITÓRIA, A.C, 2,4 Cm – 14,4 Km,  
MONTES VELHOS, A.C, 5,2 Cm – 31,2 Km,  
SÃO DOMINGOS,

PIAS – CASTRO VERDE,

VILA NOVA DE SÃO BENTO – AMENDOEIRA,

VILA NOVA DE SÃO BENTO, A.C, 5 Cm – 30 Km,

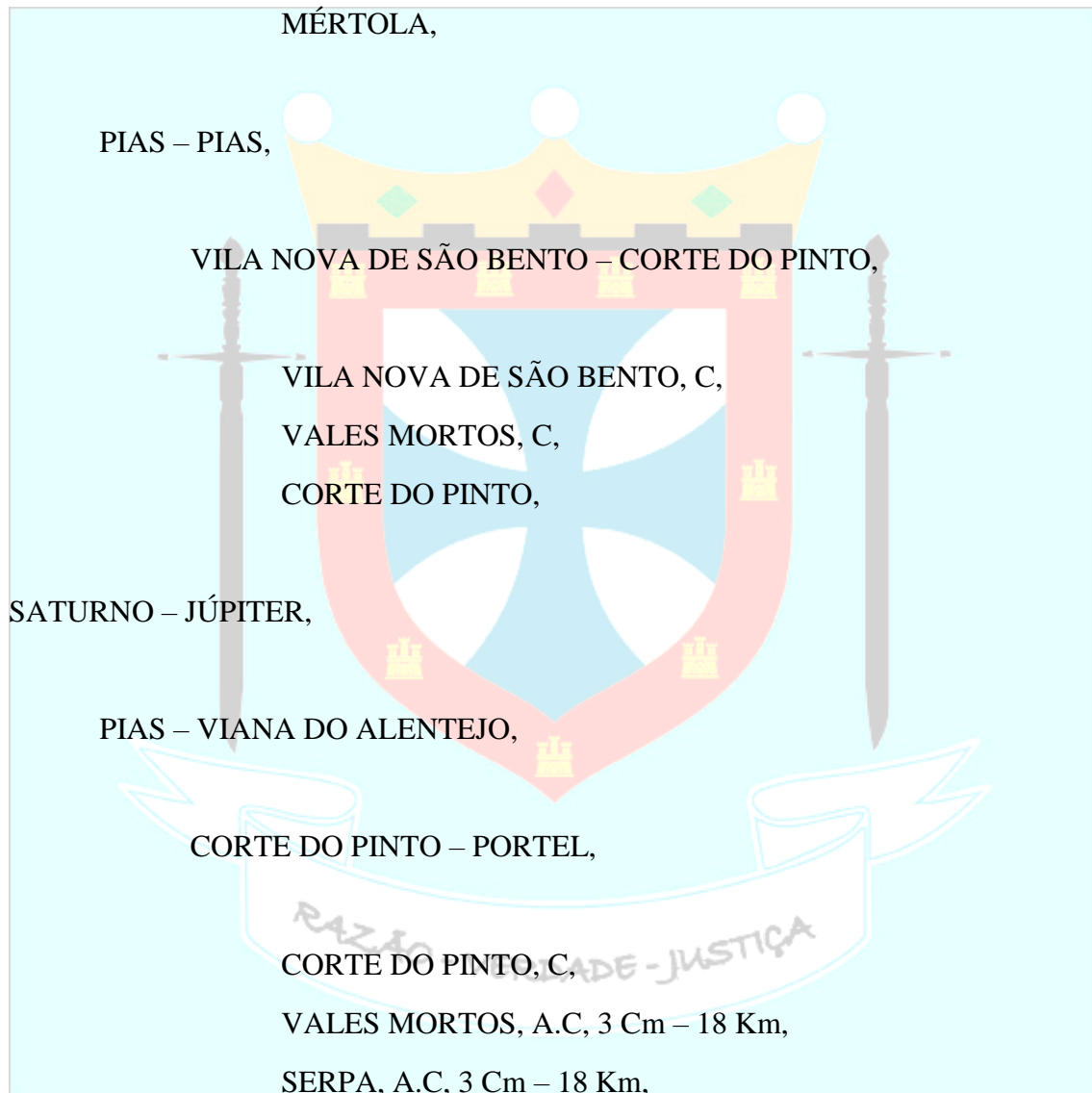
AMENDOEIRA,

VILA NOVA DE SÃO BENTO – MÉRTOLA,

VILA NOVA DE SÃO BENTO, C,

VALES MORTOS, A.C, 3,8 Cm – 22,8 Km,

MÉRTOLA,



ORADA, C,

PEDRÓGÃO, A.C, 3,6 Cm – 21,6 Km,

PORTEL,

SATURNO – SATURNO,

PIAS – CUBA,

CORTE DO PINTO – BEJA,

CORTE DO PINTO, A.C, 3,6 Cm – 21,6 Km,

AMENDOEIRA, A.C, 2,9 Cm – 17,4 Km,

SALVADA, A.C, 2 Cm – 12 Km,

BEJA,

PIAS – SANTIAGO DO CACÉM,

CORTE DO PINTO – SÃO DOMINGOS,

CORTE DO PINTO, C,

AMENDOEIRA, A.C, 2,3 Cm – 13,8 Km,

VALE DO AÇOR, A.C, 1,9 Cm – 11,4 Km,

ALBERNOA, A.C, 3,1 Cm – 18,6 Km,

ALJUSTREL, A.C, 2,7 Cm – 16,2 Km,

SÃO DOMINGOS,

PIAS – CASTRO VERDE,

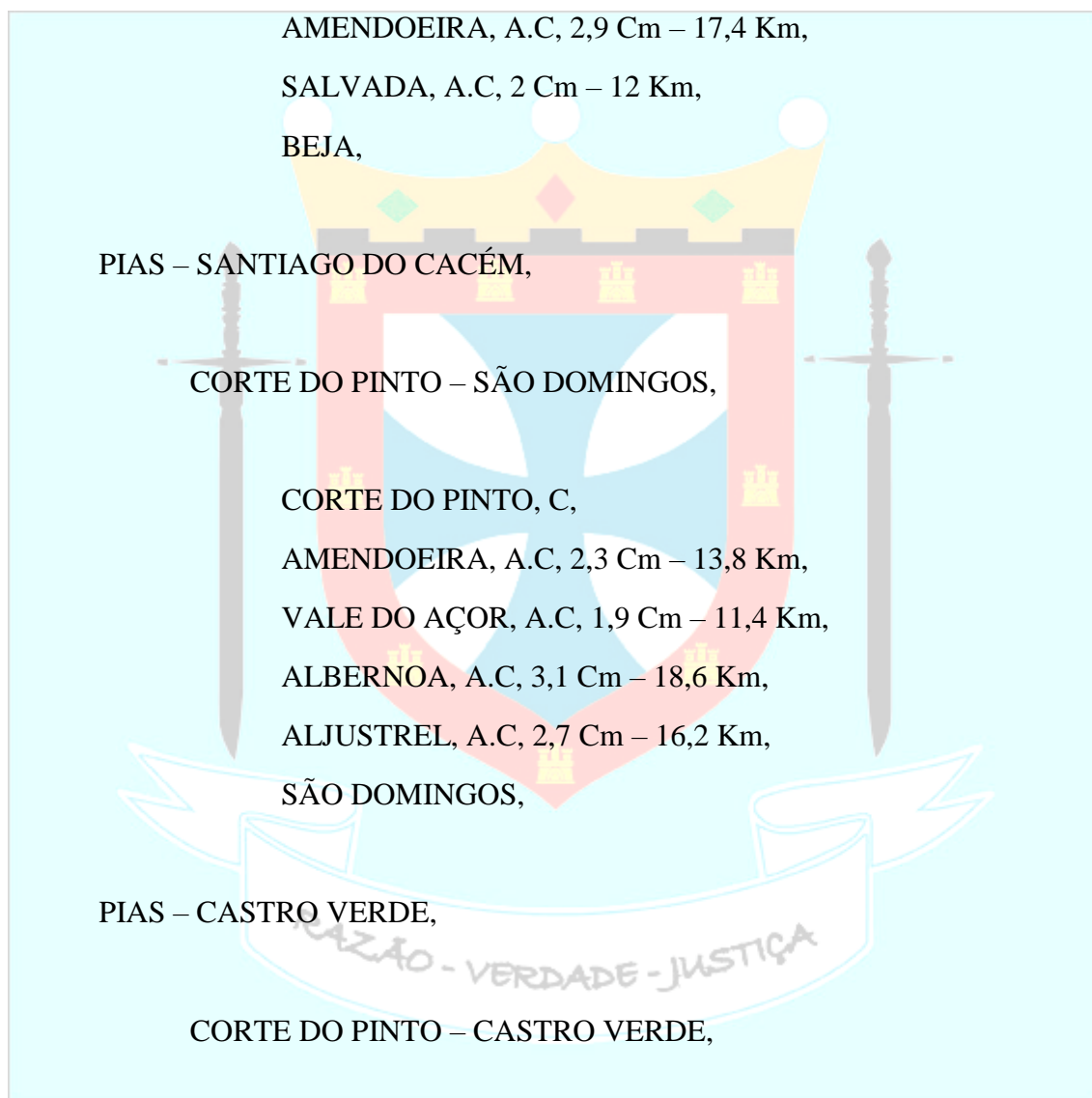
CORTE DO PINTO – CASTRO VERDE,

CORTE DO PINTO, A.C, 2,9 Cm – 17,4 Km,

MÉRTOLA, A.C, 3,3 Cm – 19,8 Km,

GUERREIRO, A.C, 3 Cm – 18 Km,

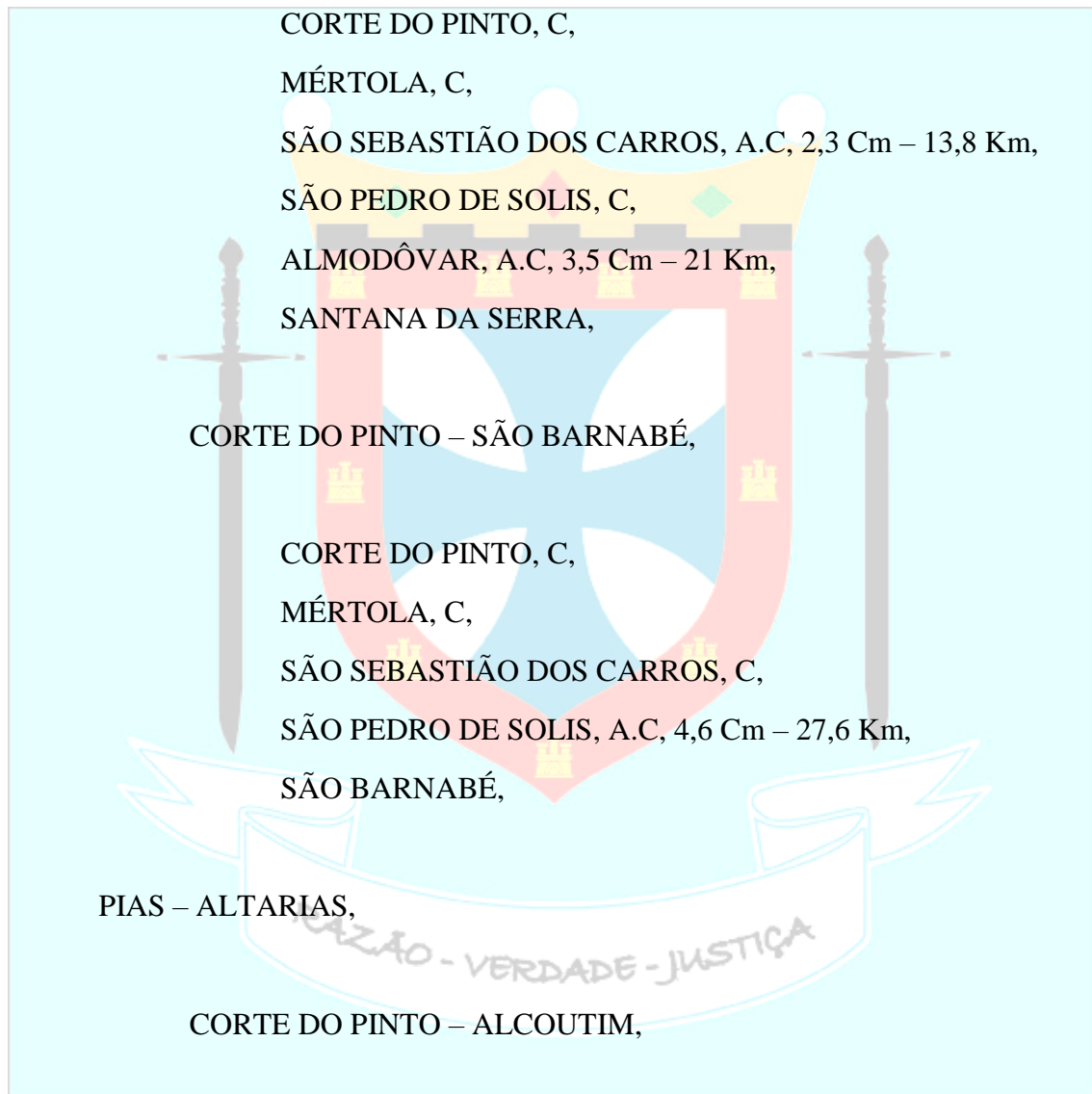
CASTRO VERDE,



SATURNO – URANO,

PIAS – SÃO BARTOLOMEU DE MESSINES,

CORTE DO PINTO – SANTANA DA SERRA,



CORTE DO PINTO, C,  
SANTANA DE CAMBAS, A.C, 1,4 + 1,6 = 3 Cm – 18 Km,  
ALCOUTIM,

URANO – SATURNO,

ALTARIAS – CUBA,

ALCOUTIM – FERREIRA DO ALENTEJO,

ALCOUTIM, A.C, 2,6 Cm – 15,6 Km,

MÉRTOLA, A.C, 4 Cm – 24 Km,

VALE DO AÇOR, C,

ALBERNOA, A.C, 2,2 Cm – 13,2 Km,

SANTA VITÓRIA, A.C, 2,1 Cm – 12,6 Km,

FERREIRA DO ALENTEJO,

URANO – URANO,

ALTARIAS – FEITEIRA,

ALCOUTIM – SÃO SEBASTIÃO DOS CARROS,

ALCOUTIM, A.C, 2,9 Cm – 17,4 Km,

ESPIRITO SANTO, A.C, 1,8 Cm – 10,8 Km,

SÃO SEBASTIÃO DOS CARROS,

ALCOUTIM – SÃO PEDRO DE SOLIS,

ALCOUTIM, A.C, 3,3 Cm – 19,8 Km,

GIÕES, A.C, 3 Cm – 18 Km,

SÃO PEDRO DE SOLIS,

ALTARIAS – ALTARIAS,



ALCOUTIM – ALTARIAS,

ALCOUTIM, A.C, 4,2 Km – 25,2 Km,

ALTARIAS,

ALCOUTIM – VILA REAL DE SANTO ANTÓNIO,

ALCOUTIM, A.C, 1,5 Km – 9 Km,

GUERREIROS DO RIO, A.C, 3,3 Km – 19,8 Km,

CASTRO MARIM, A.C, 0,6 Km – 3,6 Km,

VILA REAL DE SANTO ANTÓNIO,

VIAS-FÉRREAS

DE MUNICÍPIOS DE FRONTEIRA: 4 226,4 Km

### MATÉRIA SÉTIMA

## VIAS-FÉRREAS COMPLEMENTARES DE MUNICÍPIOS DO MEDITERRÂNEO.

Que não estejam projectadas com as vias-férreas das capitais dos concelhos de administração e das regiões administrativas, dos portos aduaneiros e dos municípios de fronteira,

REGIÃO ADMINISTRATIVA – REGIÃO ADMINISTRATIVA,

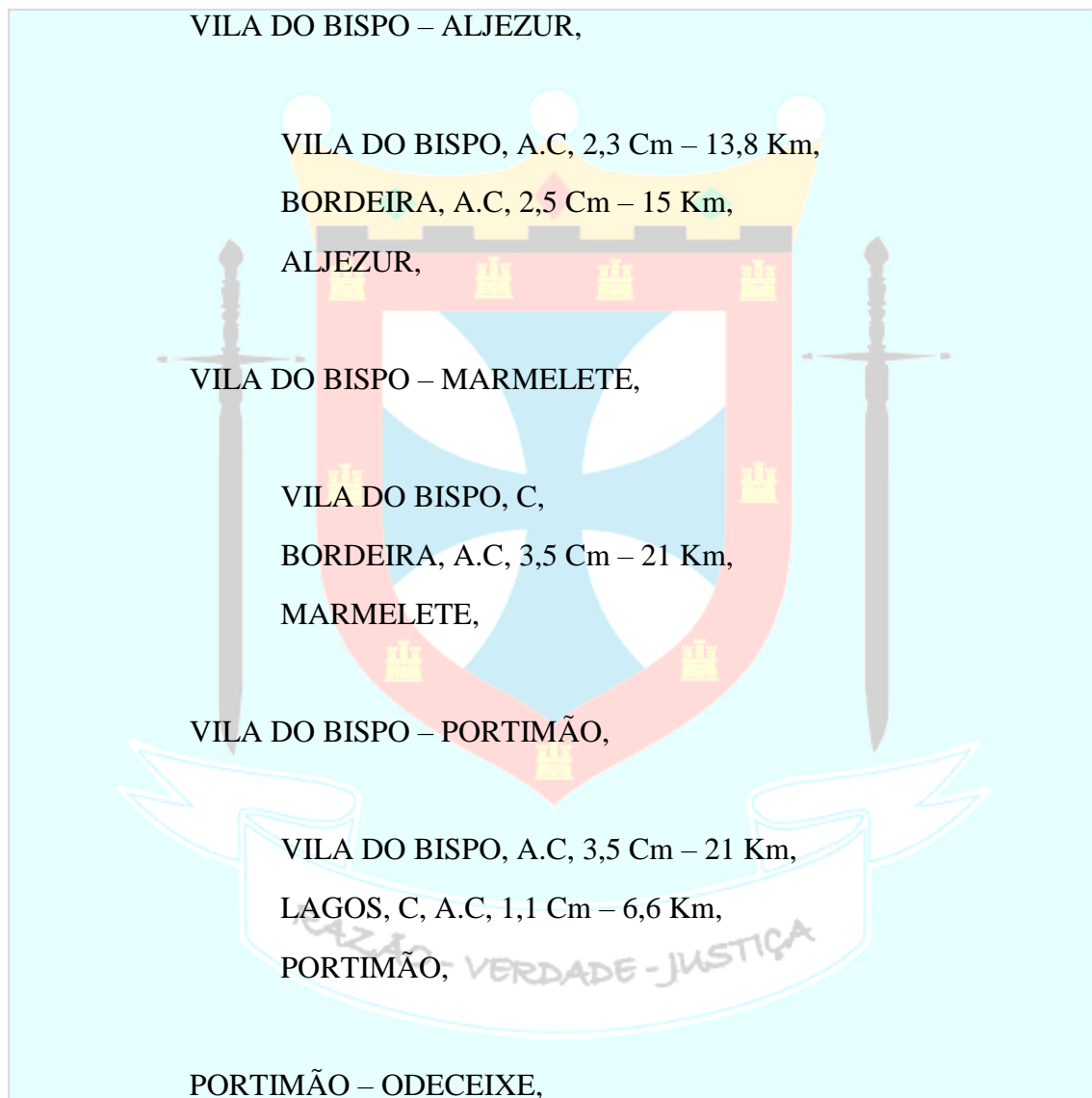
CONCELHO DE ADMINISTRAÇÃO – CONCELHO DE ADMINISTRAÇÃO,

MUNICÍPIO DE ORIGEM – MUNICÍPIO DE DESTINO,

VIA-FÉRREA,

URANO – URANO,

MARMELETE – MARMELETE,

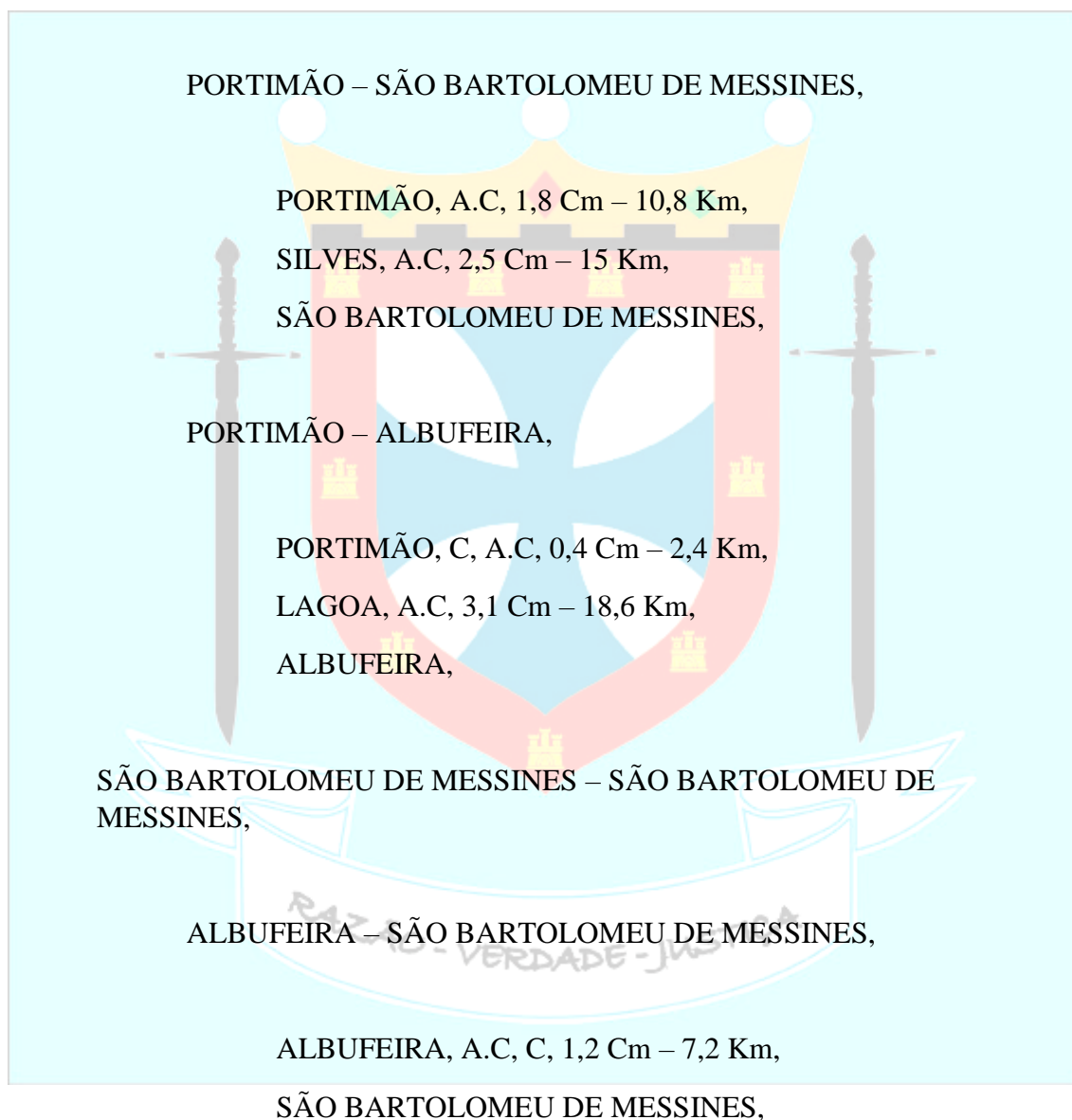


PORTIMÃO, A.C, 3,7 Cm – 22,2 Km,  
MARMELETE, A.C, 2,7 Cm – 16,2 Km,  
ODECEIXE,

MARMELETE – SÃO BARTOLOMEU DE MESSINES,

PORTIMÃO – SÃO MARCOS DA SERRA,

PORTIMÃO, A.C, 4,9 Cm – 29,4 Km,  
SÃO MARCOS DA SERRA,



ALBUFEIRA – ALTE,

ALBUFEIRA, A.C, 2 Cm – 12 Km,  
ALTE,

SÃO BARTOLOMEU DE MESSINES – FEITEIRA,

ALBUFEIRA – FEITEIRA,

ALBUFEIRA, A.C, 2 Cm – 12 Km,

VILAMOURA, A.C, 1,6 Cm – 9,6 Km,

LOULÉ, A.C, 3,6 Cm – 21,6 Km,

FEITEIRA,

SÃO BARTOLOMEU DE MESSINES – FEITEIRA,

ALBUFEIRA – FARO,

ALBUFEIRA, C,

VILAMOURA, C,

FARO,

FEITEIRA – SÃO BARTOLOMEU DE MESSINES,

FARO – ALTE,

FARO, C, A.C, 1,2 Cm – 7,2 Km,

LOULÉ, A.C, 2,9 Cm – 17,4 Km,

ALTE,

FEITEIRA – FEITEIRA,

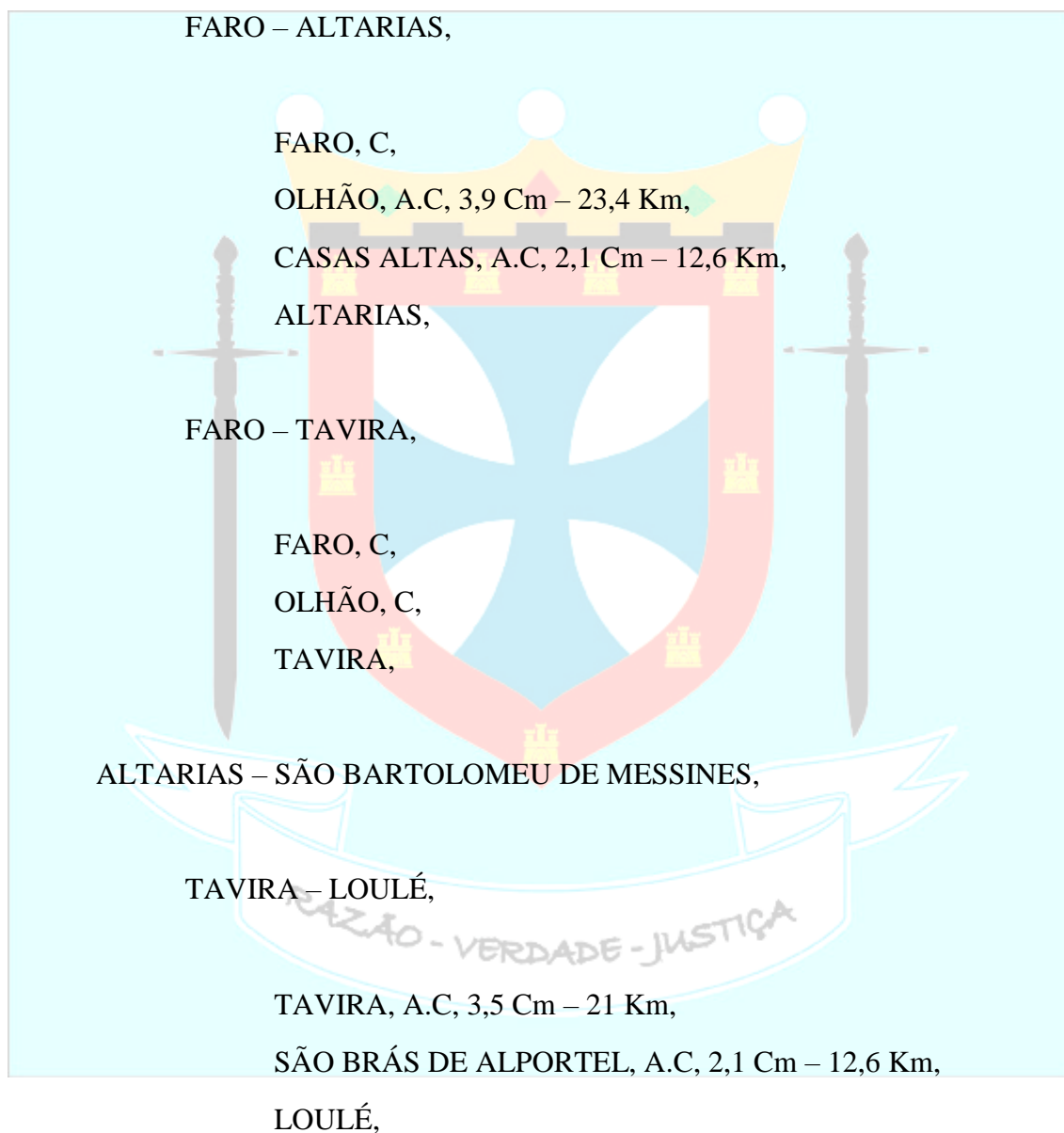
FARO – FEITEIRA,

FARO, A.C, 2,5 Cm – 15 Km,

SÃO BRÁS DE ALPORTEL, A.C, 2,5 Cm – 15 Km,

FEITEIRA,

FEITEIRA – ALTARIAS,

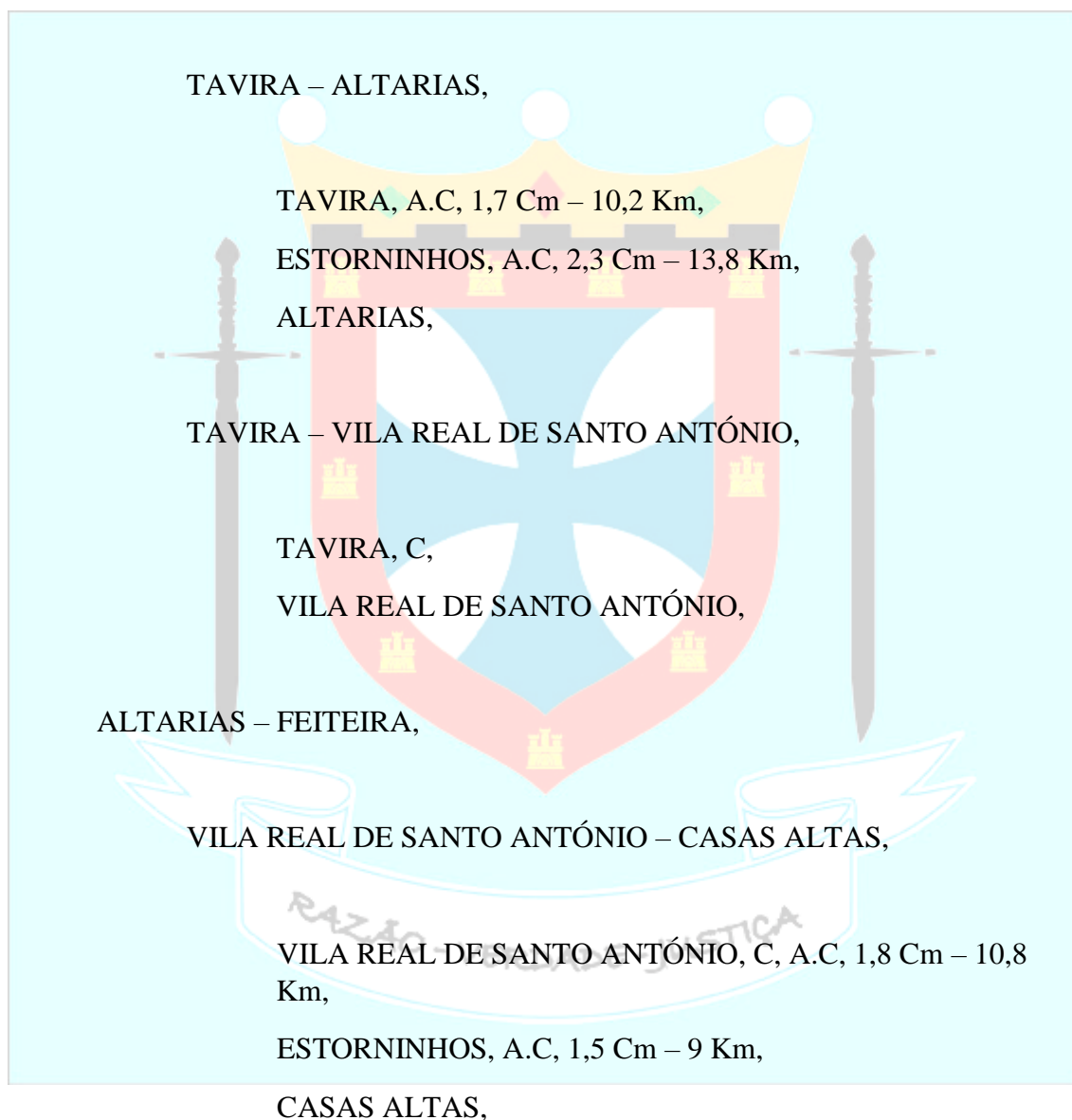


ALTARIAS – FEITEIRA,

TAVIRA – FEITEIRA,

TAVIRA, A.C, 2 Cm – 12 Km,  
CASAS ALTAS, A.C, 2,4 Cm – 14,4 Km,  
FEITEIRA,

ALTARIAS – ALTARIAS,

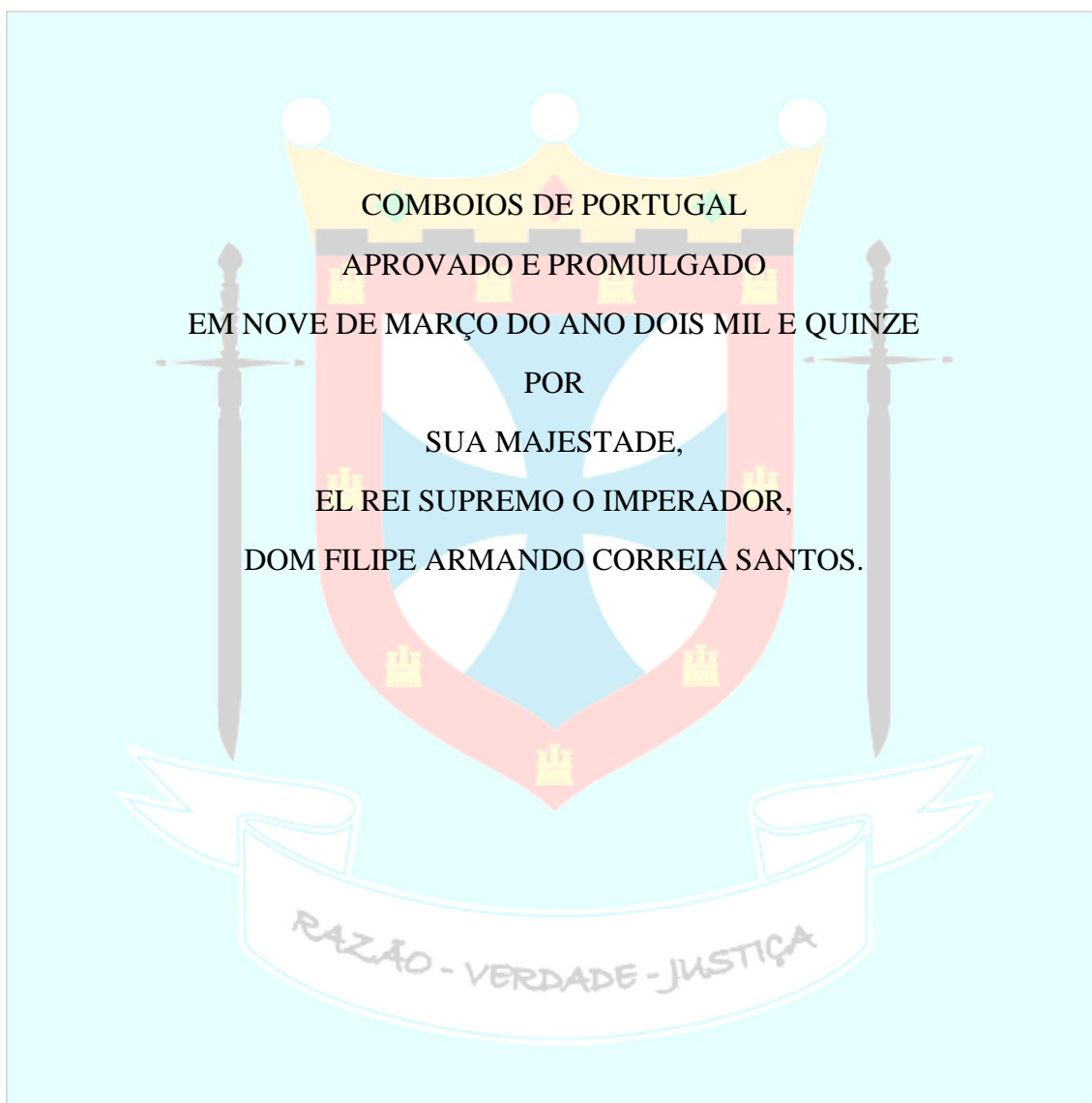


ALTARIAS – ALTARIAS,

VILA REAL DE SANTO ANTÓNIO – ALTARIAS,

VILA REAL DE SANTO ANTÓNIO, C,  
CASTRO MARIM, A.C, 4,1 Cm – 24,6 Km,  
ALTARIAS,

VIAS-FÉRREAS  
DE MUNICÍPIOS DO MEDITERRÂNEO: 473,4 Km



# ÍNDICE

## COMBOIOS DE PORTUGAL:

COMBOIOS DE PORTUGAL – 1:

MATÉRIA PRIMEIRA – INVESTIMENTO DOS COMBOIOS DE PORTUGAL – 4.

MATÉRIA SEGUNDA – CUSTOS, CONSUMO E RENDIMENTO – 5.

MATÉRIA TERCEIRA – VIAS-FÉRREAS DAS CAPITALS DOS CONCELHOS DE ADMINISTRAÇÃO – 21.

MATÉRIA QUARTA – VIAS-FÉRREAS DAS CAPITALS DAS REGIÕES ADMINISTRATIVAS – 101.

MATÉRIA QUINTA – VIAS-FÉRREAS COMPLEMENTARES DOS PORTOS ADUANEIROS – 107.

MATÉRIA SEXTA – VIAS-FÉRREAS COMPLEMENTARES DE MUNICÍPIOS DE FRONTEIRA – 135.

MATÉRIA SÉTIMA – VIAS-FÉRREAS COMPLEMENTARES DE MUNICÍPIOS DO MEDITERRÂNEO – 169.

ÍNDICE – 176.