







CURSOS DE ÁGUA INFERIORES A 20 METROS:








LEGENDA DE CURSOS DE ÁGUA COM MARGENS SEPARADAS POR MENOS DE 20 METROS:

-  - ÁREA FLORESTAL.
-  - CICLOVIA – 2 M.
-  - PASSADIÇO – 3 M.
-  - ZONA DE ARBUSTOS, ÁRVORES, ILUMINAÇÃO, BANCOS DE PEDRA OU MADEIRA E GUARDASOL – 2 M.
-  - CURSO DE ÁGUA.

CURSOS DE ÁGUA SUPERIORES A 20 METROS:









LEGENDA DE CURSOS DE ÁGUA COM MARGENS SEPARADAS POR MAIS DE 20 METROS:

-  - ÁREA FLORESTAL.
-  - CICLOVIA – 2 M.
-  - PASSEIO FLUVIAL OU LACUSTRE, ÁREA BALNEAR COMERCIAL E ÁREA DE BARES DE PRAIA, DESPORTOS MARINHOS E NADADORES SALVADORES – 20 M.
-  - ZONA DE ARBUSTOS, ÁRVORES, ILUMINAÇÃO, BANCOS DE PEDRA OU MADEIRA E GUARDASOL – 2 M.
-  - CURSO DE ÁGUA.

PASSEIO MARÍTIMO:



LEGENDA DE PASSEIO MARÍTIMO:

-  - ÁREA FLORESTAL.
-  - CICLOVIA – 2 M.
-  - PASSEIO MARÍTIMO E ÁREA BALNEAR COMERCIAL – 20 M.
-  - ZONA DE ARBUSTOS, ÁRVORES, ILUMINAÇÃO, BANCOS DE PEDRA OU MADEIRA E GUARDASOL – 2 M.
-  - AREAL, DUNAS E ÁREA DE BARES DE PRAIA, DESPORTOS MARINHOS E NADADORES SALVADORES.
-  - MAR.