


CASA IMPERIAL PORTUGUESA
COLECÇÃO
ACESSIBILIDADES



ESTRADAS DE PORTUGAL

VIAS RODOVIÁRIAS MUNICIPAIS, ÁREA URBANA,

ÁREAS PORTUÁRIAS,

ÁREAS AEROPORTUÁRIAS,

ESTAÇÕES DE CAMINHOS-DE-FERRO,

CIDADE, VILAS E ALDEIAS,

VIAS RODOVIÁRIAS CONCELHIAS, ÁREA RURAL,

UNIÃO DOS MUNICÍPIOS DO MESMO CONCELHO DE ADMINISTRAÇÃO,

VIAS RODOVIÁRIAS REGIONAIS, ÁREA RURAL,

UNIÃO DOS CONCELHOS DE ADMINISTRAÇÃO DA MESMA REGIÃO ADMINISTRATIVA,

VIAS RODOVIÁRIAS NACIONAIS, ÁREA RURAL,


UNIÃO DAS REGIÕES ADMINISTRATIVAS,

REGIÕES ADMINISTRATIVAS,

CONCELHOS DE ADMINISTRAÇÃO,

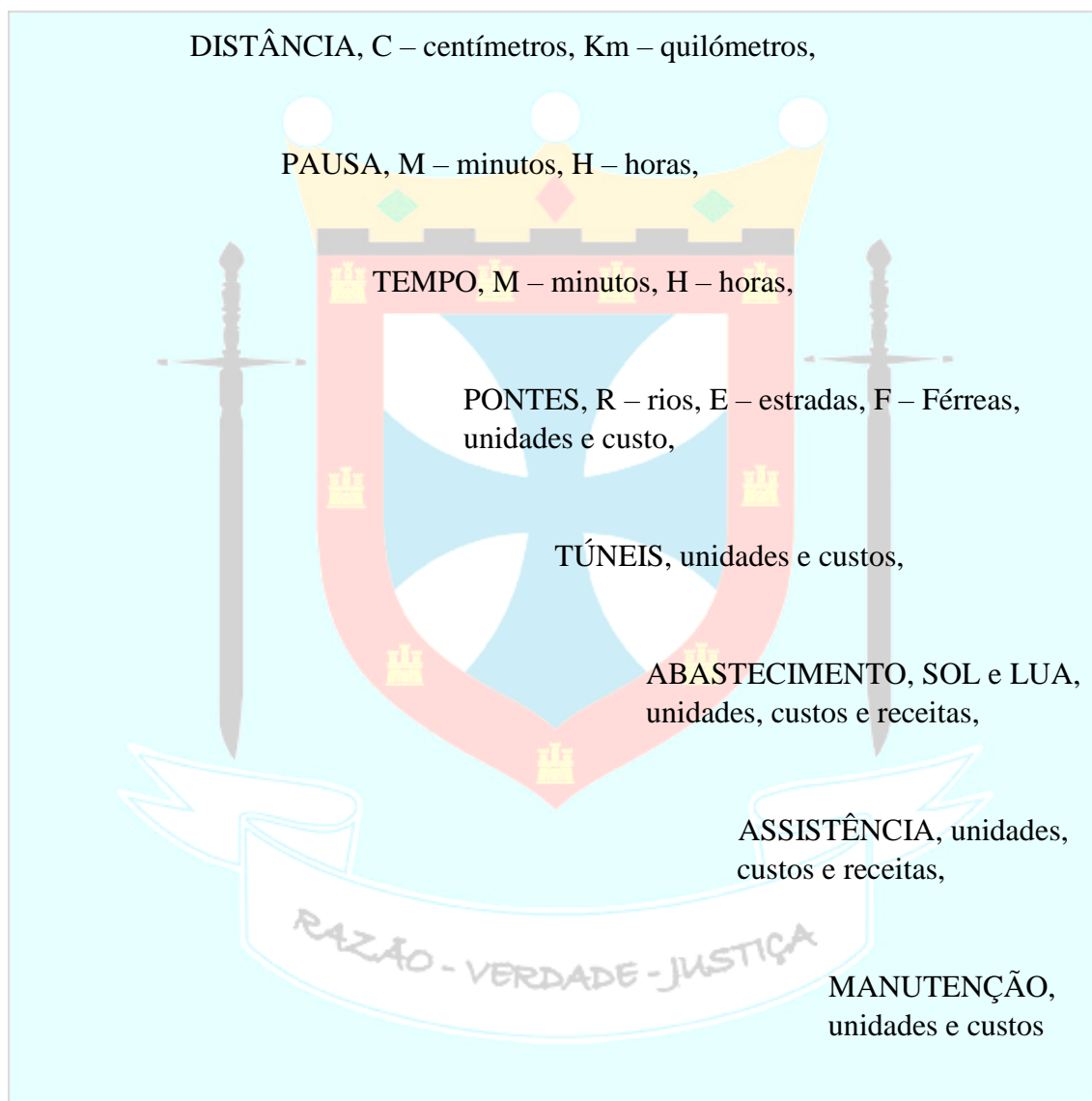
MUNICÍPIOS, ORIGEM,

MUNICÍPIO, DESTINO,



NÚMERO, Numeração contínua das vias M – municipais, C – concelhias, R – regionais, N – nacionais, RECTA VC – VIANA DO CASTELO – CAMINHA, DECLIVE °, + 5B,

RELEVO, P – planície, M – montanha,



MATÉRIA PRIMEIRA

INVESTIMENTO ESTRADAS DE PORTUGAL.

INVESTIMENTO

ESTRADAS DE PORTUGAL – 33 443,8 Quilómetros a construir, todo o investimento português:

ESTRADAS DE PORTUGAL, com agências em todos os quinhentos e cinquenta municípios, com base administrativa, de secretariado e de produção das vias rodoviárias do próprio município,

Os meios materiais que não existem em Portugal, são comercializadas com o império português em prol da formação, qualificação e instrução do idioma português e de todas as artes bastonárias, todas as profissões presentes em Portugal.

Os meios técnicos e tecnológicos são firmados pelos profissionais das estradas de Portugal e das forças armadas portuguesa nomeadamente pelos regimentos de engenharia e pelos desempregados que vamos formar, qualificar e instruir na área da construção civil de infra-estruturas e que vamos agregar às forças de intervenção militar, policial e sapadora.

Os meios técnicos e tecnológicos que não possuímos as estradas de Portugal e as forças armadas portuguesa vão investir na análise, investigação, formação, qualificação e instrução dos sectores de actividade económicos e dos profissionais em falta para se gerar riqueza no espaço territorial português.

Com o sairmos da comunidade europeia e constituirmos o império português, com o acabarmos com o Iva e instituímos as nossas fronteiras e impusermos o imposto alfandegário de 33% para os bens e os serviços vindos do exterior do império português que em Portugal existem, as empresas de meios de transporte rodoviários externas que não produzem em Portugal, vão criar a sua própria empresa em Portugal para construção dos transportes rodoviários e para a assistência a esses mesmos meios de transporte e vão gerar postos de trabalho e criar riqueza.

PRIMEIRA FASE, Constituição do monopólio ESTRADAS DE PORTUGAL;

SEGUNDA FASE, Analisar a viabilidade e exequibilidade das vias rodoviárias a construir e a transformar em vias rápidas e auto-estradas e os meios matérias, técnicos e tecnológicos das ESTRADAS DE PORTUGAL e das FORÇAS ARMADAS PORTUGUESA existentes;

TERCEIRA FASE, Projectar as vias rodoviárias e os sectores de actividade económicos em falta para construir e transformar as vias rodoviárias;

QUARTA FASE, Construir os troços rodoviários que não existem construídos em vias rápidas e auto-estradas para que se proceda à construção das infra-estruturas portuárias, aeroportuárias, ferroviárias e hidrográficas em todos os municípios constituídos e a constituir e se proceda ao povoamento de todo o espaço territorial português e a um desenvolvimento, progresso e futuro uno de equidade e de responsabilidades a cumprir;

QUINTA FASE, Transformar as vias rodoviárias que hoje existem e que não o são em vias rápidas e auto-estradas;

SEXTA FASE, Manutenção, conservação, reparação e restauro das vias rodoviárias;

MATÉRIA SEGUNDA

CUSTOS, CONSUMO E RENDIMENTO.



CUSTOS TOTAIS INVESTIMENTO

CONTOS

MATERIAIS

PROFISSIONAIS

TECNOLOGIA

TOTAIS DE CUSTO

CONSUMO:

ESTIMATIVAS DE CONSUMO

FAMÍLIAS			
DISTÂNCIA	ENERGIA	HOTELARIA	COMÉRCIO COMUNICAÇÃO
ASSISTÊNCIA	SEGURO	SELO	IMPOSTOS
TOTAL DOS CONSUMOS DAS FAMÍLIAS			
ESTIMATIVAS DE CONSUMO			
EMPRESAS			
DISTÂNCIA	ENERGIA	HOTELARIA	COMÉRCIO COMUNICAÇÃO
ASSISTÊNCIA	SEGURO	SELO	IMPOSTOS
TOTAL DOS CONSUMOS DAS EMPRESAS			
ESTIMATIVA DE CONSUMO			
ESTADO			
DISTÂNCIA	ENERGIA	HOTELARIA	COMÉRCIO COMUNICAÇÃO

ASSISTÊNCIA SEGURO SELO IMPOSTOS

TOTAL DOS CONSUMOS DO ESTADO

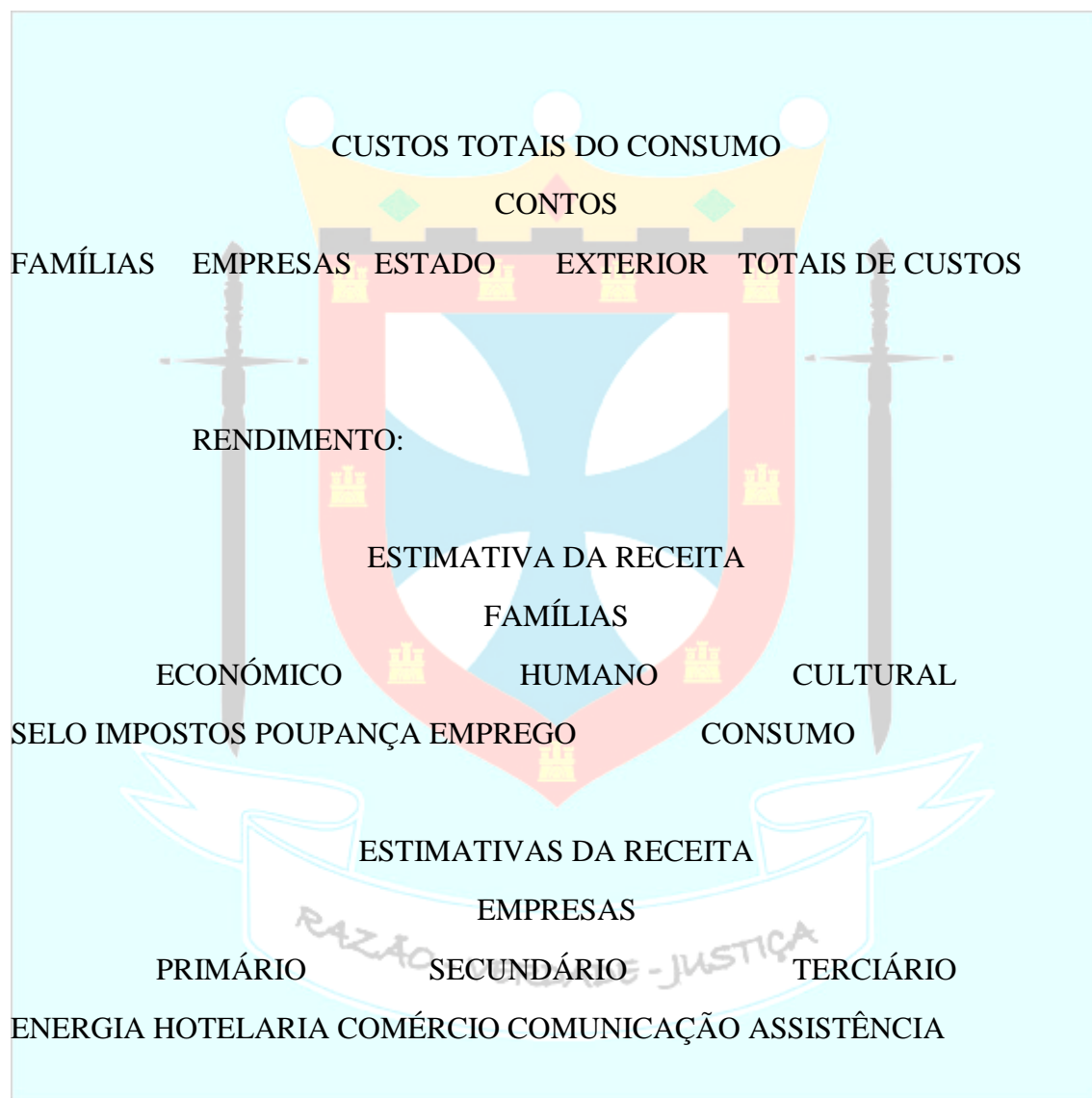
ESTIMATIVA DE CONSUMO

EXTERIOR

DISTÂNCIA ENERGIA HOTELARIA COMÉRCIO COMUNICAÇÃO

ASSISTÊNCIA SELO IMPOSTOS

TOTAL DOS CONSUMOS DO EXTERIOR



SELO SEGURO

TOTAL DAS RECEITAS DO INVESTIMENTO

ESTIMATIVAS DAS RECEITAS

EXTERIOR

SELO

IMPOSTOS

ESTIMATIVAS DAS RECEITAS

ESTADO

TRANSPORTE ENERGIA HOTELARIA COMÉRCIO COMUNICAÇÃO

ASSISTÊNCIA IMPOSTO SEGUROS PROFISSIONAIS

TOTAL DAS RECEITAS DO ESTADO

DESVIO,

DISTÂNCIA,

PAUSA,

TEMPO,

PONTES,

RAZÃO - VERDADE - JUSTIÇA

TÚNEIS,

ABASTECIMENTOS,

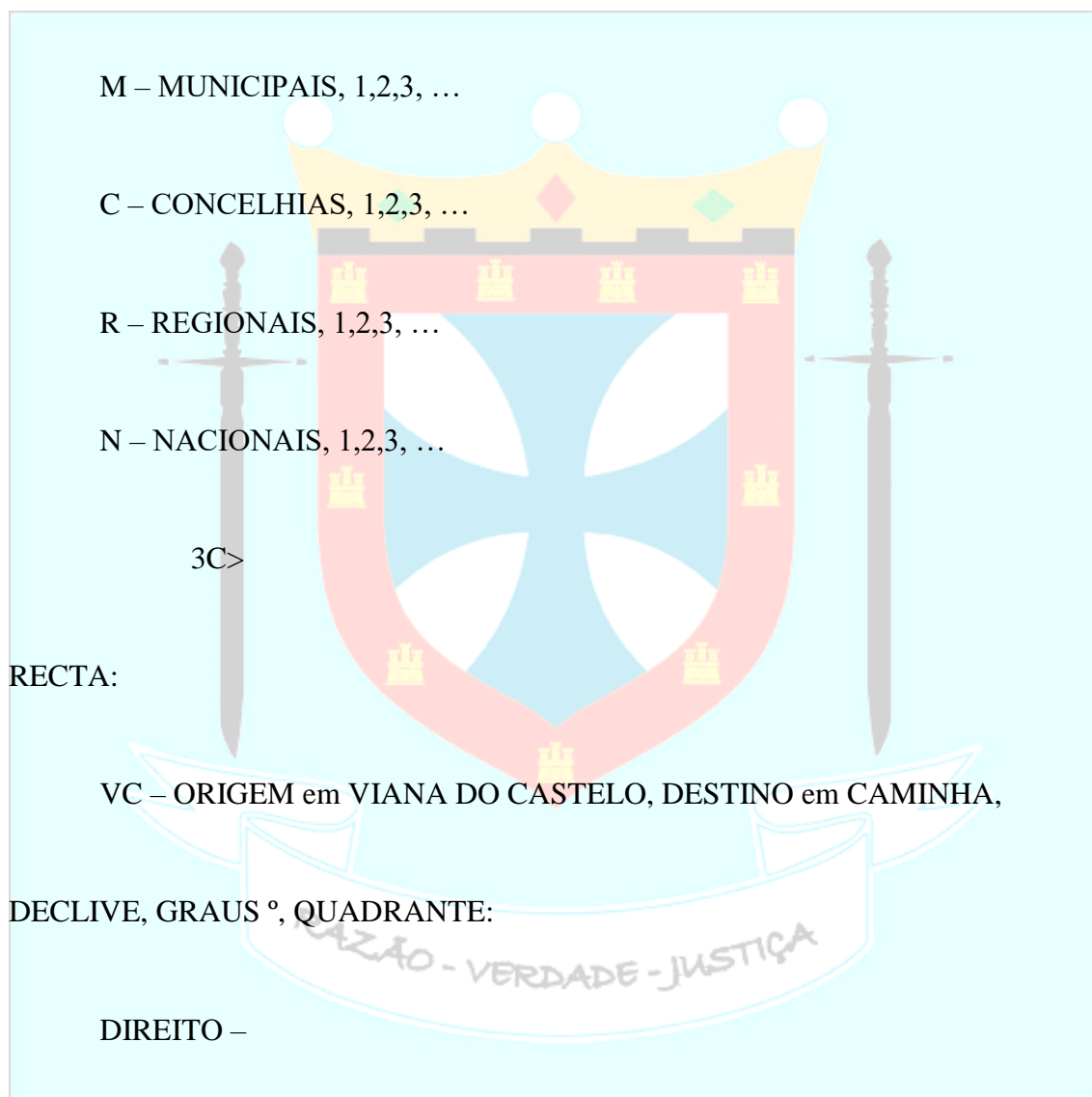
ASSISTÊNCIA,

MANUTENÇÃO,

CUSTO,

NÚMERO DE VIAS> RECTA> DECLIVE:

NÚMERO DE VIAS:



+0° AOS 45°D,


+45° AOS 90°C,

+90° AOS 135°B,

+135° AOS 180°A

ESQUERDO –

-0° AOS 45°H



DISTÂNCIA:

CM – CENTIMETROS DA RECTA,

KM – QUILOMETROS DA RECTA,

NOTA:

CONTINENTE: 1 CM = 6 QUILOMETROS,

ARQUIPÉLAGOS: 1 CM = 8 QUILOMETROS,

PAUSA:

M – MINUTOS,

H – HORAS,

OBRIGATÓRIAS,

PAUSA

DISTÂNCIA – PARAGEM – DURAÇÃO

CM.....KM..... M.....H,

40 CM = 240 KM = 15 M = 2,15 H

80 CM = 480 KM = 45 M = 5 H

120 CM = 720 KM = 15 M = 7,15 H

160 CM = 960 KM = 45 M = 10 H

6 HORAS DE REPOUSO MÍNIMO = 16 H

200 CM = 1200 KM = 15 M = 18,15 H

PAUSA:

15 MINUTOS: PEQUENO-ALMOÇO, LANCHE,

45 MINUTOS: ALMOÇO e JANTAR ou SEIA,

6 HORAS SONO,

BENEFÍCIOS ECONÓMICOS, HUMANOS E SOCIAIS,

FAMÍLIAS, EMPRESAS, ESTADO, EXTERIOR dentro do território NACIONAL cumpre a lei que todos os cidadãos PORTUGUESES e todos os cidadãos externos residentes cumprem.

CUSTO DA PAUSA PARA O CONSUMIDOR, UTENTE DA VIA, FAMILIA e EMPRESAS,

RECEITA DA PAUSA PARA OS SECTORES PRODUTIVOS, PRIMÁRIO, SECUNDÁRIO E TERCIÁRIO, EMPRESAS

RECEITA DA PAUSA PARA O ESTADO, ESTADO,

TEMPO:

DISTÂNCIA

TEMPO,

CM	KM	DURAÇÃO	PAUSA	TOTAL
1 CM	6 KM	3 M	-	3 M
160 CM	960 KM	480 M	8 H	16 H

O TEMPO> NAS DESLOCAÇÕES NA ÁREA URBANA,

O TEMPO <NAS DESLOCAÇÕES NA ÁREA RURAL,

PONTES:

NÚMERO..... CLASSIFICAÇÃO....CUSTO

2 R..... X

3 1 – R e 2 – F..... W

R – RIOS,

E – ESTRADAS,

F – FÉRREAS,

TÚNEIS:

NÚMERO.....CLASSIFICAÇÃO.....CUSTO

3.....1 – R e 1 – A e 1 – T.....Y

T – TERRA,

R – ROCHA,

A – AREIA,

ABASTECIMENTOS:

ÁREAS DE SERVIÇO DO SOL, INTERNAS, 1 ÁREA DE SERVIÇO em cada 30 quilómetros de VIA CONCELHIA, VIA REGIONAL e VIA NACIONAL,

ÁREAS DE SERVIÇO DA LUA, EXTERNAS, 1 ÁREA DE SERVIÇO nas
CAPITAIS dos CONCELHO DE ADMINISTRAÇÃO, COINCIDINDO COM OS
CENTROS DE DECISÃO, AÉROPORTOS CONCELHIOS, VIAS-FÉRREAS.

IDÊNTICAS EM TODA A SUA ESSÊNCIA, mas por o território não abranger
percursos de 960 km, irão ser poucos os consumidores nacionais a usufruir da sua
distinção que é o facto de as ÁREAS DE SERVIÇO DA LUA, possuírem um local para
repouso que ainda não define qual. HÓTEL, ESTALAGEM,

ESTRADAS DE PORTUGAL,

SELO – Comparticipação mensal pelo usufruto das estradas de Portugal:

VEICULOS RODOVIÁRIOS PORTUGUESES:

AUTOMÓVEIS LIGEIOS DE PASSAGEIROS – 250 Escudos Dia,

AUTOMÓVEIS LIGEIOS DE MERCADORIAS – 500 Escudos Dia,

AUTOMÓVEIS PESADOS DE PASSAGEIROS E DE
MERCADORIAS – 1 000 Escudos Dia,

VEICULOS RODOVIÁRIOS EXTERNOS:

AUTOMÓVEIS LIGEIOS DE PASSAGEIROS – 1 000 Escudos Dia,

AUTOMÓVEIS LIGEIOS DE MERCADORIAS – 1 500 Escudos Dia,

AUTOMÓVEIS PESADOS DE PASSAGEIROS E DE
MERCADORIAS – 3 000 Escudos Dia,

GALP,

NÚMERO	CLASSIFICAÇÃO	COMBUSTÍVEIS	COMÉRCIO
UNIDADES	LUA/SOL	P – G – E – C – O	P – S – T

QUANTIDADES, CUSTO, RECEITA
NACIONAIS, IMPERIAIS E MUNDIAIS

HOTELARIA			PARQUE DE REPOUSO		
RESTAURAÇÃO ALOJAMENTO			UNIDADES	ÁREA	CUSTO
A	B	*****			
QUANTIDADE, CUSTO, RECEITA					

MÃO-DE-OBRA

UNIDADES

COMBUSTÍVEIS:

FORMAÇÃO

CUSTO

P – PETROLÍFEROS, GASÓLEO, GASOLINA, PETRÓLEO, ...

G – GÁS, ...

E – ELÉCTRICO,

C – CARVÃO,

O – OUTROS,

COMÉRCIO:

P – PRIMÁRIO,

S – SECUNDÁRIO,

T – TERCIÁRIO,

RESTAURAÇÃO:

A – ALIMENTOS,

B – BEBIDAS,

PARQUES DE REPOUSO, presente em todas as ÁREAS DE SERVIÇO, com equipamentos para a diversão das CRIANÇAS e de repouso para adultos, anciãos e cidadãos especiais.

ASSISTÊNCIA:

SAÚDE – SECTOR VOLANTE – UNIDADES DE SAÚDE PORTUGUESAS,

TRANSPORTES – SECTOR AUTOMÓVEL – OFICINA DE REPARAÇÃO, OFICINA DE LIMPEZA, REBOQUE,

PREVENÇÃO – TERRESTRE – CATASTROFES, LIMPEZA DAS VIAS, DERRAMAMENTO DE MATÉRIAS, QUEDA DE ÁRVORES, GELO NA ESTRADA – ACIDENTES, DESENCARCERAR,

SAÚDE

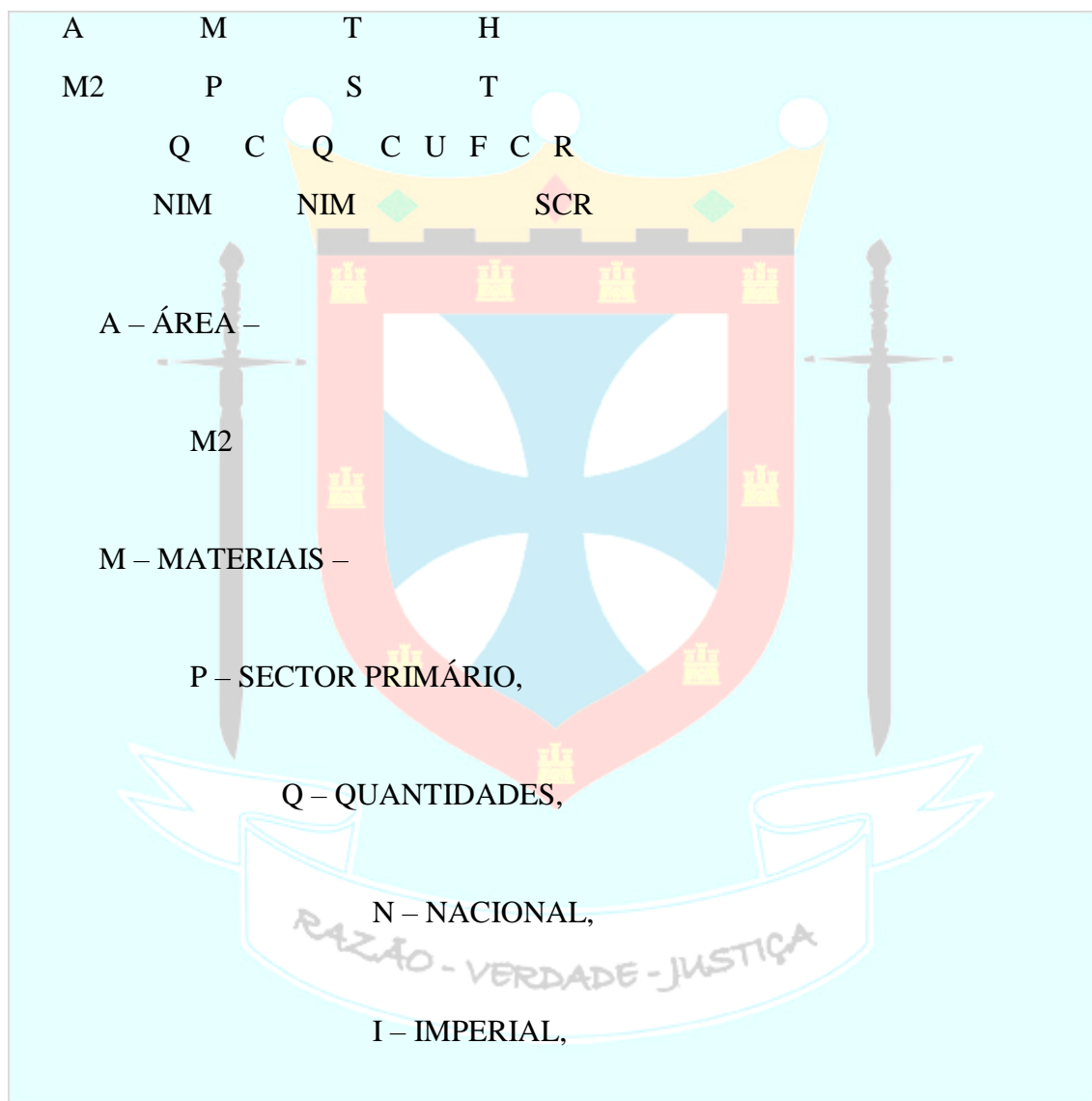
A	M	T	H
M2	P	S	T
Q	C	Q	C U F C R
NIM	NIM	SCR	

TRANSPORTES

A	M	T	H
---	---	---	---

M2 P S T
 Q C Q C U F C R
 NIM NIM SCR

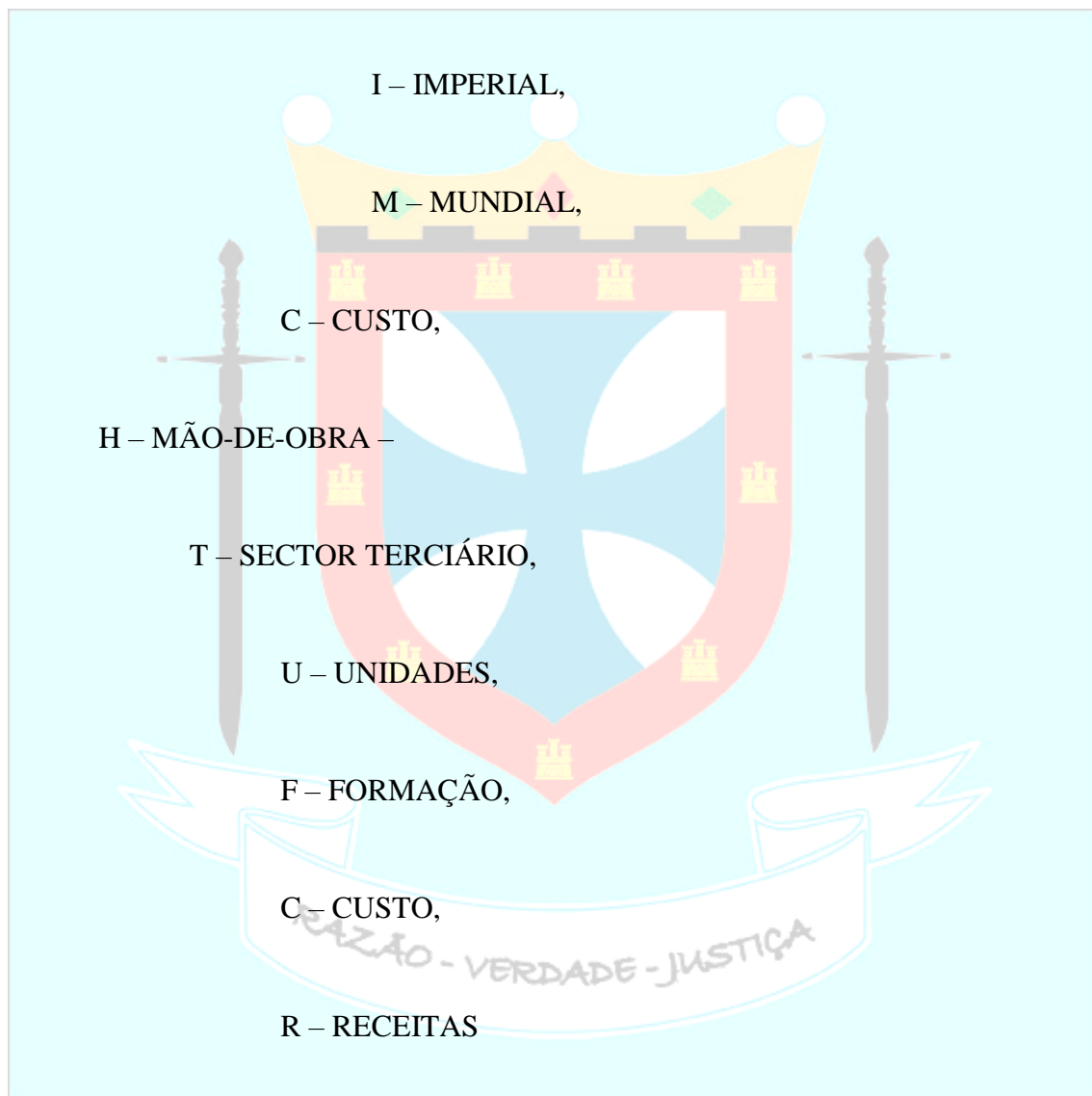
PREVENÇÃO



S – SECTOR SECUNDÁRIO,

Q – QUANTIDADES,

N – NACIONAL,




S – NÚMERO DE ASSISTÊNCIA,

C – CUSTO,

R – RECEITAS,

MANUTENÇÃO:

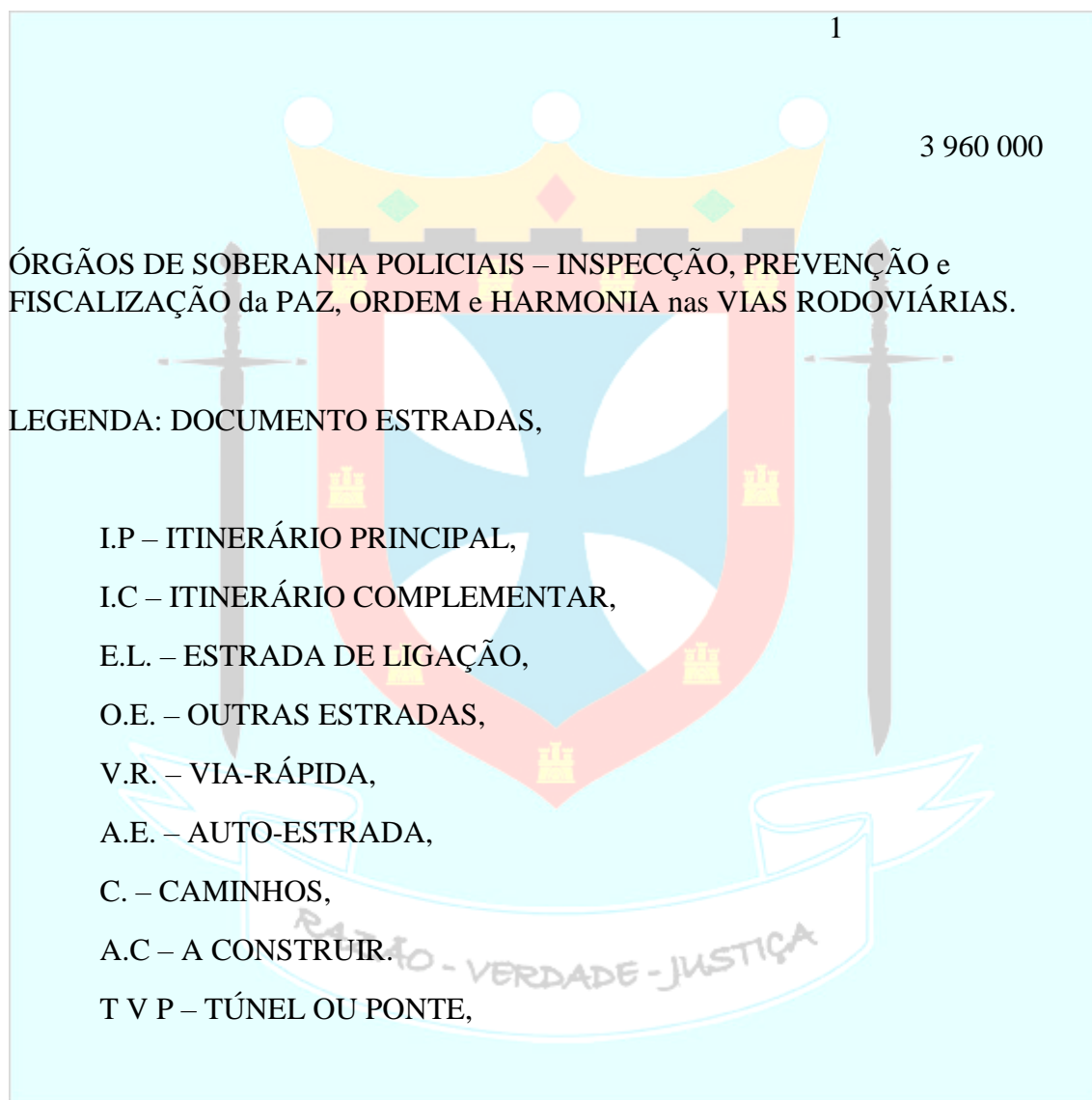
INFRA-ESTRUTURAS,



3,3 M

2

SOL



MAPA:

VERMELHO – MUNICÍPIOS,

CASTANHO – VIAS RODOVIÁRIAS CONCELHIAS, construídas,

VERDE-ESCURO – VIAS RODOVIÁRIAS CONCELHIAS, a construir,

FLORESCENTE VERDE sobre linha PRETA – VIAS RODOVIÁRIAS DE ESPANHA, construídas, envolventes das fronteiras,

LARANJA – VIAS RODOVIÁRIAS REGIONAIS, construídas,

AMARELO – VIAS RODOVIÁRIAS REGIONAIS, a construir,

AZUL CLARO – VIAS RODOVIÁRIAS NACIONAIS, construídas,

VERDE-CLARO – VIAS RODOVIÁRIAS NACIONAIS, a construir,

AZUL-ESCURO – LINHA DE FRONTEIRA,

FLORESCENTE AZUL – AUTO-ESTRADAS DAS CAPITALS dos concelhos
de administração e das regiões administrativas,

FLORESCENTE LARANJA – AUTO-ESTRADAS COMPLEMENTARES,

As vias rodoviárias concelhias, regionais e nacionais com excepção das que são
auto-estradas são vias rápidas.



The coat of arms of Portugal is centered in the background. It features a shield with a blue and white cross, a yellow crown on top, and two crossed swords on the sides. A red ribbon with yellow crowns borders the shield. Below the shield is a white banner with the motto 'RAZÃO VERDADE - JUSTIÇA'.

MATÉRIA TERCEIRA

VIAS RODOVIÁRIAS CONCELHIAS.

REGIÃO ADMINISTRATIVA,

CONCELHO DE ADMINISTRAÇÃO,

MUNICÍPIO DE ORIGEM,

MUNICÍPIO DE DESTINO,

MERCÚRIO – NORTE,

PONTE DE LIMA,

VIANA DO CASTELO,

CAMINHA, I.C, 1, VC,

ORBACÉM, O.E, A.C, A.E, A.C, 2, VO,

A.C: $0,3 + 0,5 = 0,8$ Cm – 4,8 Km,

PAREDES DE COURA, I.C, O.E, A.C, E.L, 3, VP,

A.C: 3,9 Cm – 23,4 Km,

PONTE DE LIMA, E.L, 4, VP,

CABAÇOS, E.L, A.C, O.E, A.C, 5, VC,

A.C: $0,2 + 0,6 = 0,8$ Cm – 4,8 Km,

CABAÇOS, E.L, O.E, A.C, O.E, A.C, 6, VC,

A.C: 0,2 Cm – 1,2 Km,

ALDREU, E.L, 7, VA,

ESPOSENDE, E.L, 8, VE,

MONÇÃO,

MELGAÇO, E.L, 1, MM,

CASTRO LABOREIRO, E.L, A.C, E.L, A.C, 2, MC,

A.C: $1,2 + 0,5 = 1,7$ Cm – 10,2 Km,

SISTELO, E.L, 3, MS,

ARCOS DE VALDEVEZ, E.L, 4, MA,

PAREDES DE COURA, E.L, 5, MP,

PAREDES DE COURA, E.L, A.C, E.L, 6, MP,

A.C: 1,6 Cm – 9,6 Km,

COVAS, E.L, O.E, A.C, O.E, A.C, 7, MC,

A.C: $1,1 + 2,5 = 3,6$ Cm – 21,6 Km,

VALENÇA, E.L, 8, MV,

VALENÇA,

SISTELO, E.L, A.C, E.L, A.C, E.L, A.C, O.E, C, A.C, 1, VS,

A.C: $0,2 + 1,2 + 1,1 + 0,3 = 2,8$ Cm – 16,8 Km,

ARCOS DE VALDEVEZ, O.E, A.C, E.L, 2, VA,

A.C: 1,8 Cm – 10,8 Km,

PAREDES DE COURA, O.E, A.C, 3, VP,

A.C: 1,8 Cm – 10,8 Km,

PONTE DE LIMA, A.E, E.L, 4, VP,

PONTE DE LIMA, A.E, A.C, O.E, E.L, 5, VP,

A.C: 0,2 Cm – 1,2 Km,

COVAS, I.P, A.E, E.L, 6, VC,

VILA NOVA DE CERVEIRA, I.C, 7, VV

CAMINHA,

VILA NOVA DE CERVEIRA, I.C, 1, CV,

COVAS, E.L, 2, CC,

PONTE DE LIMA, A.C, 3, CP,

A.C: 4,2 Cm – 25,2 Km,

ORBACÉM, E.L, O.E, 4, CO,

ORBACÉM, E.L, O.E, A.C, A.E, E.L, 5, CO,

A.C: 0,2 Cm – 1,2 Km,

PAREDES DE COURA,

MELGAÇO, E.L, A.C, O.E, E.L, 1, PM,

A.C: 2,5 Cm – 15 Km,

SISTELO, E.L, A.C, E.L, 2, PS,

A.C: 1,3 Cm – 7,8 Km,

LINDOSO, A.C, E.L, A.C, E.L, 3, PL,

A.C: $3,4 + 1 = 4,4$ Cm – 26,4 Km,

ARCOS DE VALDEVEZ, E.L, A.C, E.L, 4, PA,

A.C: 0,3 Cm – 1,8 Km,

PONTE DA BARCA, A.C, O.E, A.C, 5, PP,

A.C: 1,2 Cm – 7,2 Km,

VILA VERDE, E.L, A.E, E.L, 6, PV,

VILA VERDE, E.L, A.C, O.E, A.C, 7, PV,

A.C: $1,2 + 2,3 = 3,5$ Cm – 21 Km,

PONTE DE LIMA, E.L. 8, PP,

PONTE DE LIMA, E.L, A.C, E.L, A.C, 9, PP,

A.C: $0,3 + 0,3 = 0,6$ Cm – 3,6 Km,

COVAS, E.L, 10, PC,

VILA NOVA DE CERVEIRA, E.L, 11, PV,

VILA NOVA DE CERVEIRA, E.L, A.C, 12, PV,

A.C: 0,7 Cm – 4,2 Km,

PONTE DE LIMA,

SISTELO, E.L, O.E, A.C, E.L, 1, PS,

A.C: 1,7 Cm – 10,2 Km,

ARCOS DE VALDEVEZ, E.L, 2, PA,

PONTE DA BARCA, E.L, 3, PP,

PORTELA DO VADE, E.L, A.C, 4, PP,

A.C: 0,9 Cm – 5,4 Km,

VILA VERDE, E.L, 5, PV,

CABAÇOS, E.L. 6, PC,

CABAÇOS, E.L, A.C, E.L, 7, PC,

A.C: 0,5 Cm – 3 Km,

ALDREU, E.L, 8, PA,

ALDREU, E.L, A.C, E.L, 9, PA

A.C: 1,9 Cm – 11,4 Km,

ORBACÉM, E.L, O.E, A.E, E.L, 10, PO,

ORBACÉM, A.C, 11, PO,

A.C: 1,8 Cm – 10,8 Km,

COVAS, E.L, O.E, A.C, 12, PC,

A.C – 0,4 Cm – 2,4 Km,

PONTE DA BARCA,

ARCOS DE VALDEVEZ, E.L, 1, PA,

VILA CHÃ, E.L, 2, PV,

PORTELA DO VADE, E.L, 3, PP,

CABAÇOS, E.L, A.E, A.C, 4, PC,

A.C: 0,3 Cm – 1,8 Km,

CABAÇOS, A.C, 5, PC,

A.C: 3,1 Cm – 18,6 Km,

COVAS, E.L, A.C, O.E, A.C, A.E, E.L, 6, PC,

A.C: $0,6 + 0,5 = 1,1$ Cm – 6,6 Km,

VILA VERDE,

PORTELA DO VADE, E.L, 1, VP,

BARCELOS, E.L, 2, VB,

ALDREU, E.L, A.C, E.L, 3, VA,

A.C: 1,1 Cm – 6,6 Km,

ALDREU, A.C, 4, VA,

A.C: 4,1 Cm – 24,6 Km,

CABAÇOS, E.L, A.C, 5, VC,

A.C: 0,8 Cm – 4,8 Km,

BARCELOS,

CABAÇOS, E.L, 1, BC,

PORTELA, DO VADE, A.C, 2, BP,

A.C: 4,5 Cm – 27 Km,

ESPOSENDE, E.L, 3, BE,

ALDREU, E.L, 4, BA,

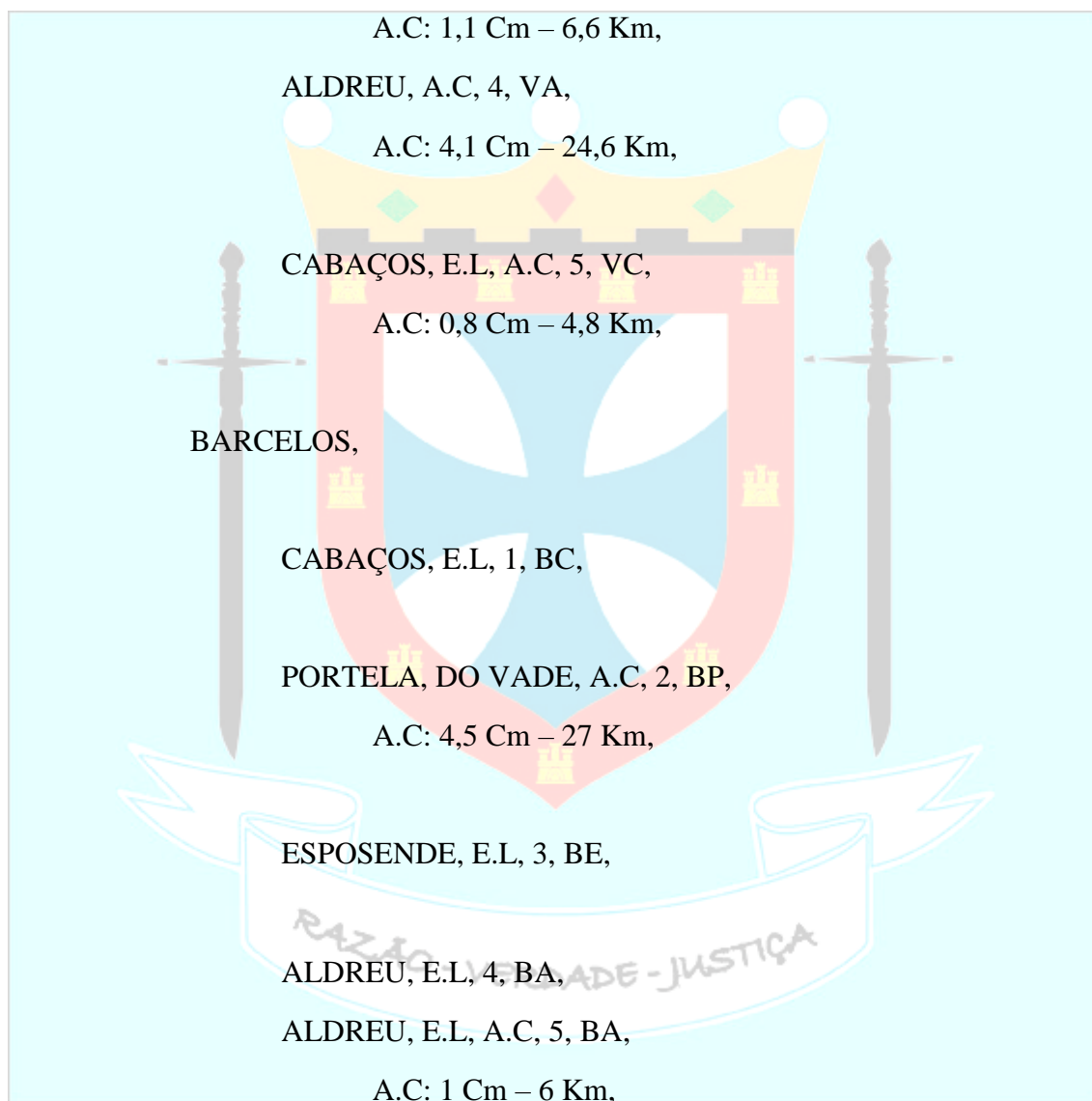
ALDREU, E.L, A.C, 5, BA,

A.C: 1 Cm – 6 Km,

ORBACÉM, E.L, A.C, O.E, A.C, E.L, 6, BO,

A.C: 0,3 Cm – 1,8 Km,

COVAS, E.L, A.C, 7, BC,



A.C: 4,5 Cm – 27 Km,

ESPOSENDE,

ORBACÉM, E.L, A.E, E.L, 1, EO,

COVAS, E.L, A.E, A.C, 2, EC,

A.C: 2 Cm – 12 Km,

ALDREU, E.L, 3, EA,

ALDREU, A.C, O.E, A.C, E.L, A.C, 4, EA,

A.C: $0,5 + 0,2 + 0,5 = 1,2$ Cm – 7,2 Km,

ARCOS DE VALDEVEZ,

SISTELO, E.L, 1, AS,

SISTELO, E.L, A.C, 2, AS,

A.C: 2 Cm – 12 Km,

CASTRO LABOREIRO, E.L, O.E, A.C, 3, AC,

CASTRO LABOREIRO, E.L, A.C, O.E, 4, A.C,

A.C: 1,4 Cm – 8,4 Km,

LINDOSO, E.L, A.C, E.L, 5, AL,

A.C: 0,4 Cm – 2,4 Km,

LINDOSO, A.C, E.L, 6, AL,

A.C: 1,9 Cm – 11,4 Km,

VILA CHÃ, A.C, E.L, 7, AV,

A.C: 1,1 Cm – 6,6 Km,

ORBACÉM, E.L, A.E, E.L, 8, AO,

COVAS, E.L, A.C, O.E, A.C, A.E, E.L, 9, AC,

A.C: 0,2 Cm – 1,2 Km,

MELGAÇO,

CASTRO LABOREIRO, E.L, A.C, E.L, A.C, 1, MC,

A.C: 0,6 Cm – 3,6 Km,

CASTRO LABOREIRO, O.E, A.C, E.L, 2, MC,

A.C: 0,8 Cm – 4,8 Km,

LINDOSO, E.L, A.C, O.E, E.L, 3, ML,

A.C: 1,2 Cm – 7,2 Km,

VILA CHÃ, E.L, A.C, O.E, A.C, E.L, 4, MV,

A.C: 0,3 Cm – 1,8 Km,

VILA CHÃ, E.L, A.C, O.E, A.C, E.L, 5, MV,

A.C: 1,4 Cm – 8,4 Km,

SISTELO, O.E, E.L, A.C, O.E, A.C, 6, MS,

A.C: $0,6 + 1,1 = 1,7$ Cm – 10,2 Km,

VILA NOVA DE CERVEIRA,

SISTELO, A.C, E.L, A.C, E.L, A.C, E.L, 1, VS,

A.C: 1,6 Cm – 9,6 Km,

COVAS, E.L, 2, VC,

COVAS, A.C, 3, VC,

A.C: 1,4 Cm – 8,4 Km,

ORBACÉM, I.C, A.C, A.E, O.E, 4, VO,

A.C: 0,5 Cm – 3 Km,

ORBACÉM, A.C, O.E, 5, VO,

A.C: 2 Cm – 12 Km,

LINDOSO,

VILA CHÃ, E.L, 1, LV,

SISTELO, E.L, A.C, E.L, O.E, A.C, O.E, A.C, 2, LS,

A.C: $0,1 + 0,7 = 0,8$ Cm – 4,8 Km,

SISTELO, E.L, O.E, A.C, 3, LS,

A.C: 2 Cm – 12 Km,

CASTRO LABOREIRO, E.L, O.E, A.C, 4, LC,

CASTRO LABOREIRO,

VILA CHÃ, A.C, O.E, A.C, O.E, A.C, E.L, 1, CV,

SISTELO, A.C, O.E, A.C, 2, CS,

SISTELO,

VILA CHÃ, A.C, O.E, A.C, O.E, A.C, E.L, 1, SV,

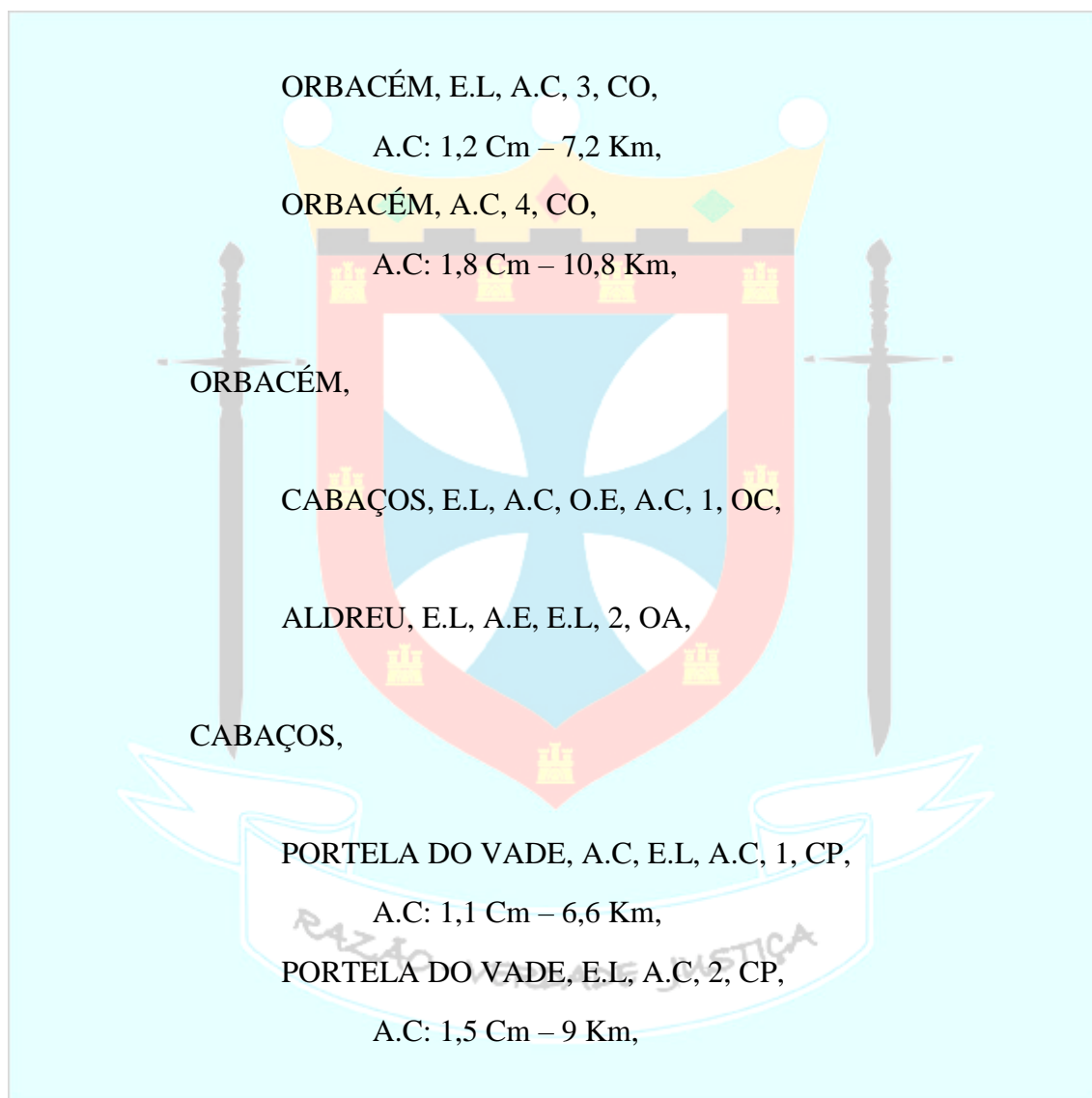
A.C: 1 Cm – 6 Km,

COVAS,

CABAÇOS, A.C, O.E, A.C, O.E, E.L, 1, CC,

ALDREU, A.C, O.E, A.C, O.E, A.E, E.L, 2, CA,

A.C: 0,5 Cm – 3 Km,



ALDREU, E.L, 3, CA,

ALDREU, A.C, E.L, A.C, 4, CA,

A.C: 0,8 + 1,1 = 1,9 Cm – 11,4 Km,

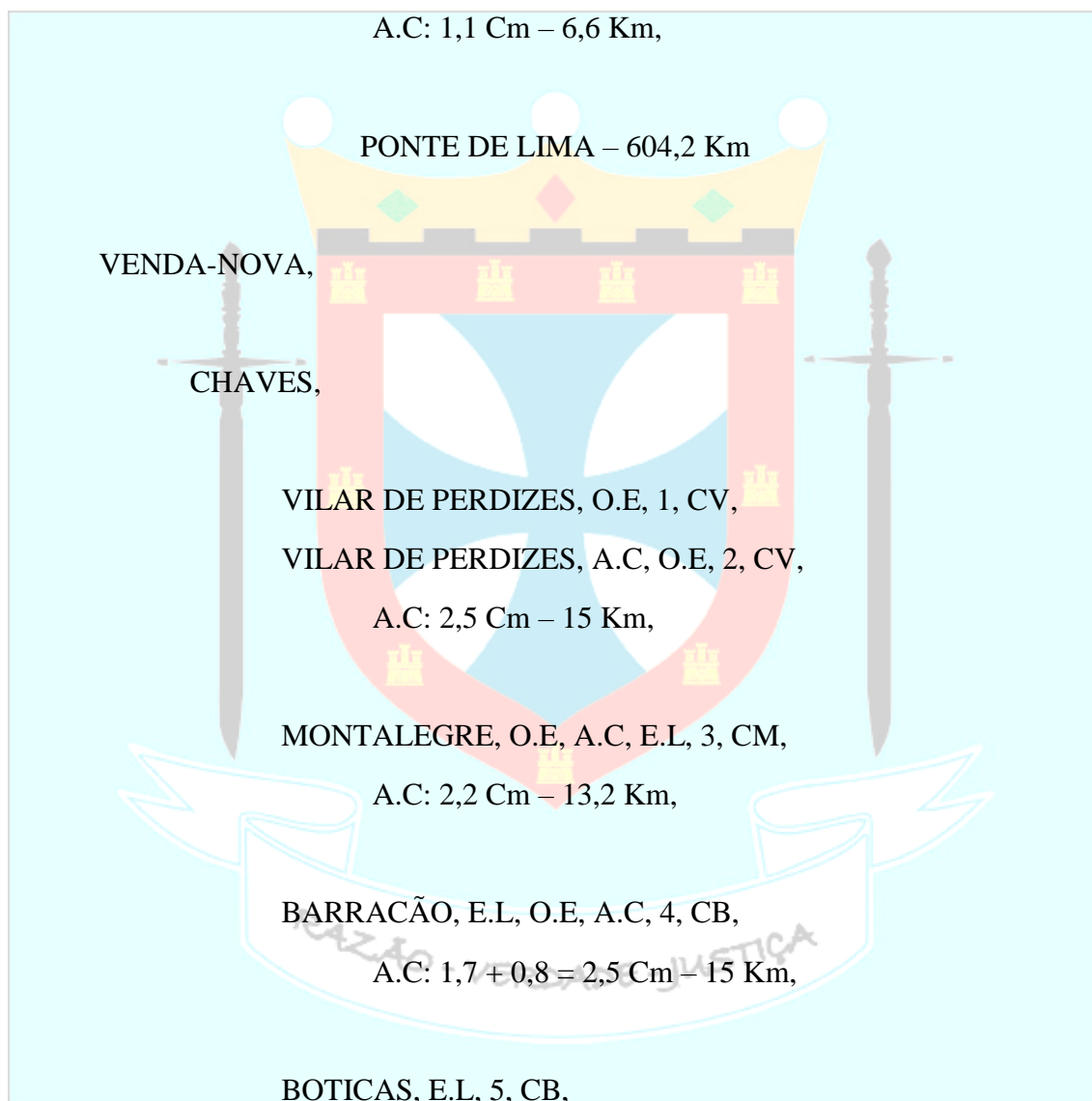
ALDREU,

PORTELA DO VADE, E.L, A.C, 1, AP,

PORTELA DO VADE,

VILA CHÃ, C, A.C, 1, PV,

A.C: 1,1 Cm – 6,6 Km,



BOTICAS, E.L, 5, CB,

BOTICAS, E.L, A.C, 6, CB,

A.C: 1,2 Cm – 7,2 Km,

TERRAS DE BOURO,

CALDAS DO GERÊS, E.L, A.C, O.E, A.C, 1, TC,

A.C: $0,2 + 0,4 = 0,6$ Cm – 3,6 Km,

VENDA-NOVA, A.C, E.L, A.C, E.L, 2, TV,

VIEIRA DO MINHO, A.C, E.L, A.C, 3, TV,

A.C: $1,2 + 0,7 = 1,9$ Cm – 11,4 Km,

AMARES, A.C, E.L, 4, TA,

A.C: 1,2 Cm – 7,2 Km,

CABEÇEIRAS DE BASTO,

CAMPOS, E.L, A.C, O.E, A.C, 1, CC,

A.C: $0,5 + 1,5 = 2$ Cm – 12 Km,

VENDA-NOVA, E.L, 2, CV,

VENDA-NOVA, O.E, A.C, 3, CV,

A.C: 1,8 Cm – 10,8 Km,

CALDAS DO GERÊS, E.L, A.C, 4, CC,

A.C: 3,4 Cm – 20,4 Km,

VIEIRA DO MINHO, E.L, 5, CV,

ABOIM, E.L, A.C, 6, CA,

A.C: 1,1 Cm – 6,6 Km,

BOTICAS,

BARRACÃO, E.L, 1, BB,

BARRACÃO, A.C, E.L, 2, BB,

A.C: 0,4 Cm – 2,4 Km,

VILAR DE PERDIZES, E.L, O.E, A.C, O.E, 3, BV,

A.C: 1,2 Cm – 7,2 Km,

VILAR DE PERDIZES, A.C, 4, BV,

A.C: 3 Cm – 18 Km,

CAMPOS, E.L, 5, BC,

VENDA-NOVA, E.L, 6, BV,

VENDA-NOVA, E.L, A.C, 7, BV,

A.C: 3 Cm – 18 Km,

CALDAS DO GERÊS, E.L, O.E, A.C, E.L, A.C, 8, BC,

A.C: $2 + 0,9 = 2,9$ Cm – 17,4 Km,

PARADELA, E.L, O.E, A.C, O.E, E.L, A.C, 9, BP,

A.C: $0,3 + 1,2 = 1,5$ Cm – 9 Km,

MONTALEGRE,

VILAR DE PERDIZES, O.E, 1, MV,

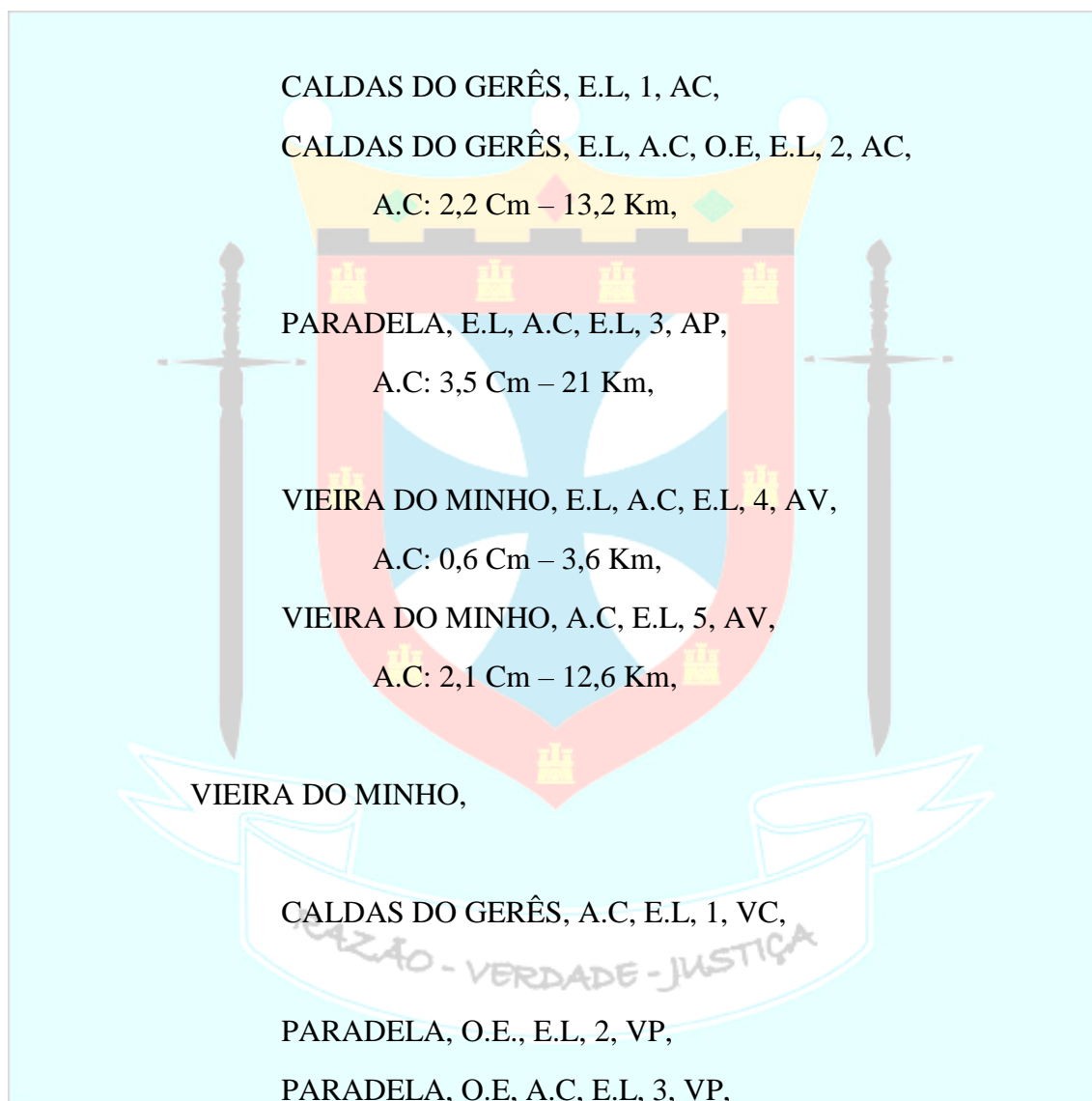
BARRACÃO, E.L, 2, MB,

CAMPOS, O.E, E.L, O.E, A.C, 3, MC,

VENDA-NOVA, O.E, E.L, 4, MV,

PARADELA, E.L, 5, MP,
PARADELA, E.L, A.C, 6, MP,
A.C: 1,2 Cm – 7,2 Km,

AMARES,



A.C: 1,6 Cm – 9,6 Km,

VENDA-NOVA, O.E., E.L, 4, VV,
VENDA-NOVA, O.E, A.C, O.E, A.C, E.L, 5, VV,
A.C: 0,6 + 0,6 = 1,2 Cm – 7,2 Km,

CAMPOS, A.C, E.L, A.C, 6, VC,

A.C: $2,9 + 0,8 = 3,7$ Cm = 22,2 Km,

ABOIM, E.L, O.E, 7, VA,

PARADELA,

BARRACÃO, A.C, O.E, E.L, 1, PB,

A.C: 0,6 Cm – 3,6 Km,

CAMPOS, A.C, E.L, O.E, A.C, 2, PC,

A.C: 1,8 Cm – 10,8 Km,

VENDA-NOVA, E.L, 3, PV,

VENDA-NOVA, E.L, A.C, E.L, 4, PV,

A.C: 1,5 Cm – 9 Km,

ABOIM, E.L, A.C, O.E, A.C, O.E, A.C, 5, PA,

CALDAS DO GERÊS, E.L, A.C, 6, PC,

A.C: 1,5 Cm – 9 Km,

CALDAS DO GERÊS,

VENDA-NOVA, A.C, E.L, A.C, E.L, A.C, 1, CV,

A.C: $2 + 0,2 + 0,6 = 2,8$ Cm – 16,8 Km,

ABOIM,

VENDA-NOVA, A.C, O.E, A.C, O.E, A.C, O.E, A.C, E.L, 1,
AV,

A.C: $0,6 + 0,4 + 0,4 = 1,4$ Cm – 8,4 Km,

VENDA-NOVA, A.C, O.E, A.C, O.E, A.C, 2, AV,

A.C: 0,7 Cm – 4,2 Km,

CAMPOS, A.C, O.E, A.C, 3, AC,

A.C. $0,9 + 1,7 = 2,6$ Cm – 15,6 Km,

VENDA-NOVA,

BARRACÃO, E.L, O.E, 1, VB,

CAMPOS, E.L, 2, VC,

CAMPOS, A.C, O.E, A.C, E.L, A.C, 3, VC,

A.C: $0,4 + 0,4 = 0,8$ Cm – 4,8 Km,

CAMPOS,

BARRACÃO, E.L, O.E, A.C, 1, CB,

A.C: 1,2 Cm – 7,2 Km,

BARRACÃO,

VILAR DE PERDIZES, A.C, 1, BV,

A.C: 1,9 Cm – 11,4 Km,

VENDA-NOVA – 391,8 Km

VALPAÇOS,

VALPAÇOS,

OUCIDRES, I.P, A.C, 1, VO,

A.C: 1,6 Cm – 9,6 Km,

CANEDO, O.E, A.C, E.L, A.C, E.L, A.C, 2, VC,

A.C: 1,1 + 1 = 2,1 Cm – 12,6 Km,

REBORDELO, O.E, A.C, E.L, 3, VR,

A.C: 1,8 Cm – 10,8 Km,

CRUZ DE BROUÇA, E.L, 4, VC,

MIRANDELA, I.P, 5, VM,

ABREIRO, O.E, A.C, O.E, 6, VA,

A.C: 1,9 Cm – 11,4 Km,

MURÇA, O.E, A.C, 7, VM,

A.C: 3,4 Cm – 20,4 Km,

CARRAZEDO, E.L, 8, VC,

CARRAZEDO, E.L, A.C, 9, VC,

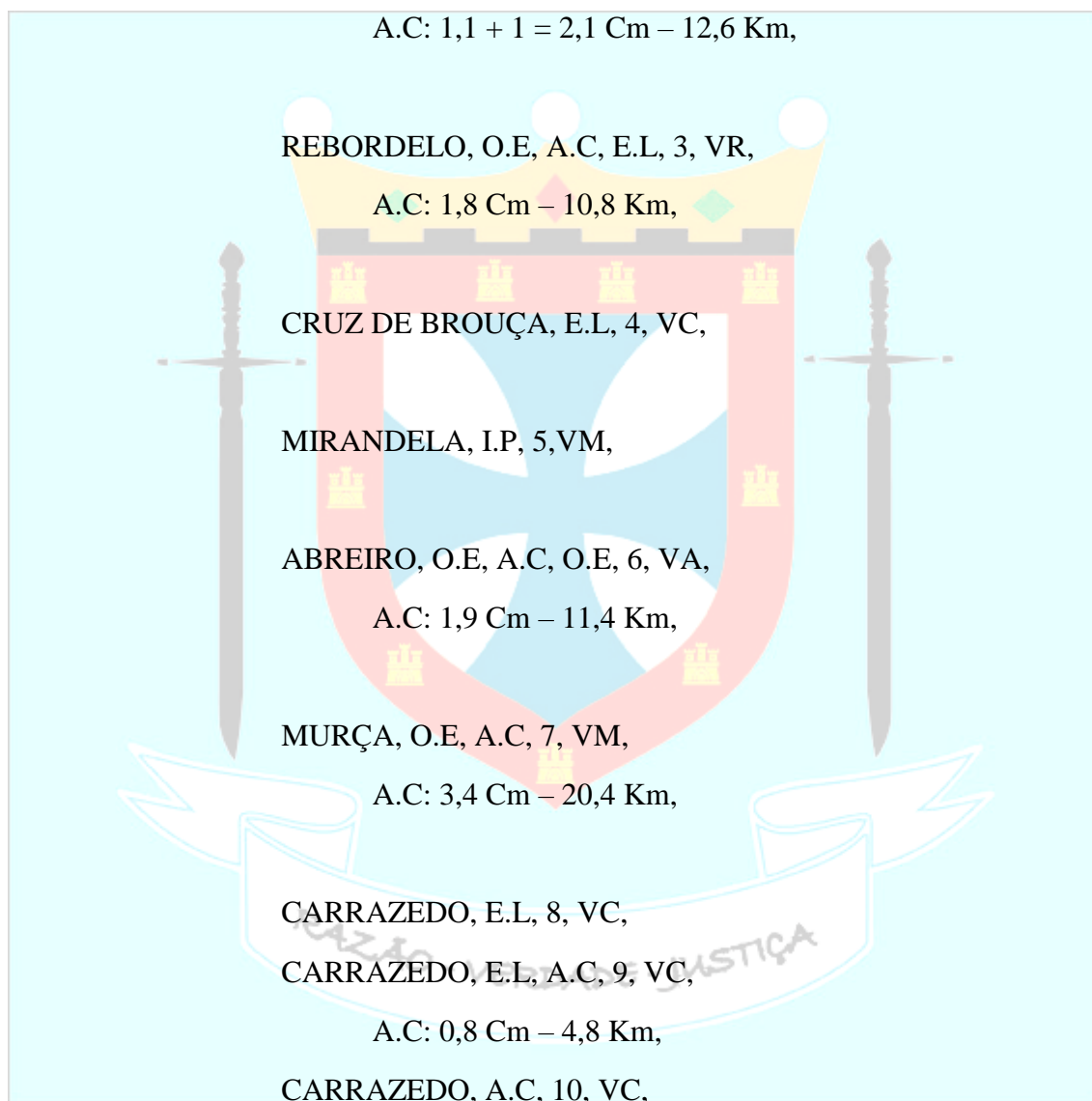
A.C: 0,8 Cm – 4,8 Km,

CARRAZEDO, A.C, 10, VC,

A.C: 1,8 Cm – 10,8 Km,

VIDAGO, E.L, A.C, E.L, 11, VV,

A.C: 2,2 Cm – 13,2 Km,



VILA POUCA DE AGUIAR,

RIBEIRA DE PENA, I.C, 1, VR,

VIDAGO, I.P, 2, VV,

OUCIDRES, I.P, A.C, 3, VO,

A.C: 5,4 Cm – 32,4 Km,

REBORDELO, E.L, A.C, 4, VR,

A.C: 5,5 Cm – 33 Km,

CARRAZEDO, E.L, 5, VC,

CARRAZEDO, A.C, 6, VC,

A.C. 3,3 Cm – 19,8 Km,

MIRANDELA, I.C, A.C, 7, VM,

A.C: 2,6 + 2,5 + 1,1 = 6,2 Cm – 37,2 Km,

MURÇA, I.C, A.C, 8, VM,

A.C: 0,8 Cm – 4,8 Km,

MURÇA,

VIDAGO, A.C, O.E, A.C, O.E, A.C, O.E, E.L, 1, MV,

A.C: 0,6 + 0,3 + 0,5 = 1,4 Cm – 8,4 Km,

VIDAGO, A.C, 2, MV,

A.C: 2,8 + 1,3 = 4,1 Cm – 24,6 Km,

CARRAZEDO, E.L, 3, MC,

MIRANDELA, E.L, 4, MM,

ABREIRO, E.L, O.E, A.C, E.L, 5, MA,

A.C: 0,6 Cm – 3,6 Km,

ABREIRO, E.L, A.C, 6, MA,

A.C: 1,5 Cm – 9 Km,

VINHAIS,

SEIXAS, E.L, 1, VS,

CANEDO, I.P, O.E, 2, VC,

OUCIDRES, A.C, I.P, A.C, 3, VO,

A.C: 3,4 Cm – 20,4 Km,

REBORDELO, I.P, 4, VR,

REBORDELO, A.C, 5, VR,

A.C: 2,7 Cm – 16,2 Km,

CRUZ DE BROUÇA, A.C, 6, VC,

A.C: 4,5 Cm – 27 Km,

MIRANDELA,

CRUZ DE BROUÇA, E.L, 1, MC,

OUCIDRES, E.L, A.C, O.E, A.C, 2, MO,

A.C: 1,3 + 1,4 = 2,7 Cm – 16,2 Km,

CARRAZEDO, I.P, A.C, O.E, E.L, 3, MC,

A.C: 2,8 Cm – 16,8 Km,

ABREIRO, E.L, O.E. 4, MA,

ABREIRO, A.C, O.E, A.C, 5, MA,

A.C: 1,1 + 0,6 + 1,3 = 3 Cm – 18 Km,

RIBEIRA DE PENA,

VIDAGO, O.E, A.C, O.E, 1, RV,

A.C: 1,5 Cm – 9 Km,

VIDAGO, O.E, A.C, A.E, E.L, 2, RV,

A.C: 2 Cm – 12 km,

REBORDELO, A.C, 3, RR,

A.C: 9,5 Cm – 57 Km,

CARRAZEDO, A.C, E.L, A.C, 4, RC,

A.C: 3,1 + 1,3 = 4,4 Cm – 26,4 Km,

VIDAGO,

OUCIDRES, A.C, E.L, A.C, I.P, E.L, A.C, O.E, 1, VO,

A.C: 0,9 + 0,4 + 0,6 = 1,9 Cm – 11,4 Km,

REBORDELO, A.C, 2, VR,

A.C: 2,4 Cm – 14,4 Km,

CRUZ DE BROUÇA, A.C, 3, VC,

A.C: 1,4 Cm – 8,4 Km,

CARRAZEDO, E.L, A.C, E.L, 4, VC,

A.C: 1,5 Cm – 9 Km,

ABREIRO, A.C, 5, VA,

A.C: 6,6 Cm – 39,6 Km,

CARRAZEDO,

OUCIDRES, A.C, E.L, A.C, O.E, A.C, 1, CO,

A.C: 1 Cm – 6 Km,

OUCIDRES, E.L, A.C, 2, CO,

A.C: 2,8 Cm – 16,8 Km,

ABREIRO, E.L, O.E, A.C, O.E, 3, CA,

A.C: 1,2 Cm – 7,2 Km,

ABREIRO, E.L, A.C, 4, CA,

A.C: 3,8 Cm – 22,8 Km,

OUCIDRES,

SEIXAS, A.C, 1, OS,

A.C: 4,4 Cm – 26,4 Km,

CANDEDO, A.C, I.P, A.C, E.L, A.C, 2, OC,

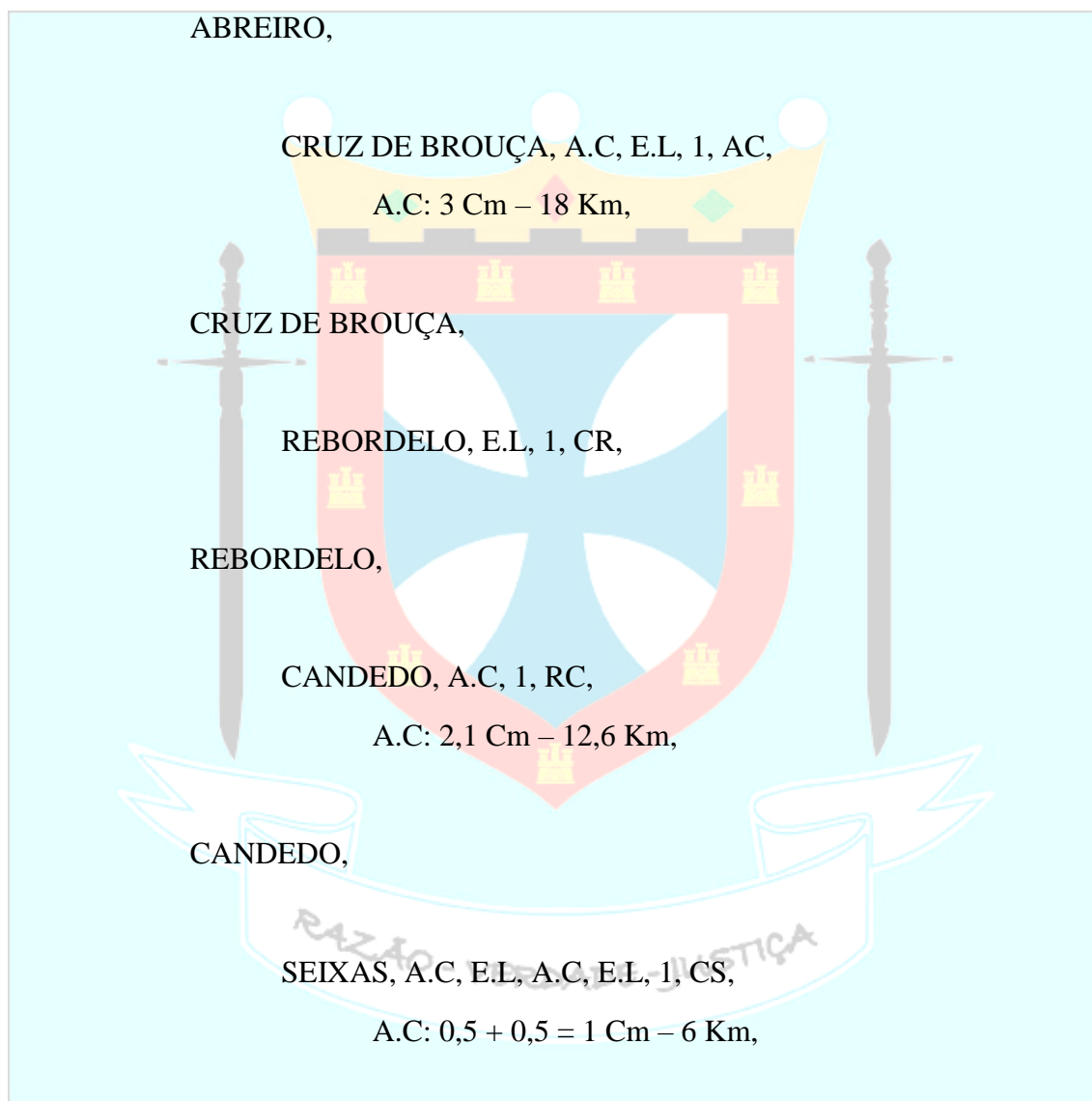
A.C: $1 + 1,6 + 0,5 = 3,1$ Cm – 18,6 Km,

REBORDELO, A.C, I.P, A.C, 3, OR,

A.C. 0,2 Cm – 1,2 Km,

REBORDELO, A.C, 4, OR,
A.C: 2,5 Cm – 15 Km,

CRUZ DE BROUÇA, A.C, E.L, O.E, A.C, 5, OC,
A.C: $0,7 + 0,7 = 1,4$ Cm – 8,4 Km,



VALPAÇOS – 727,2 Km

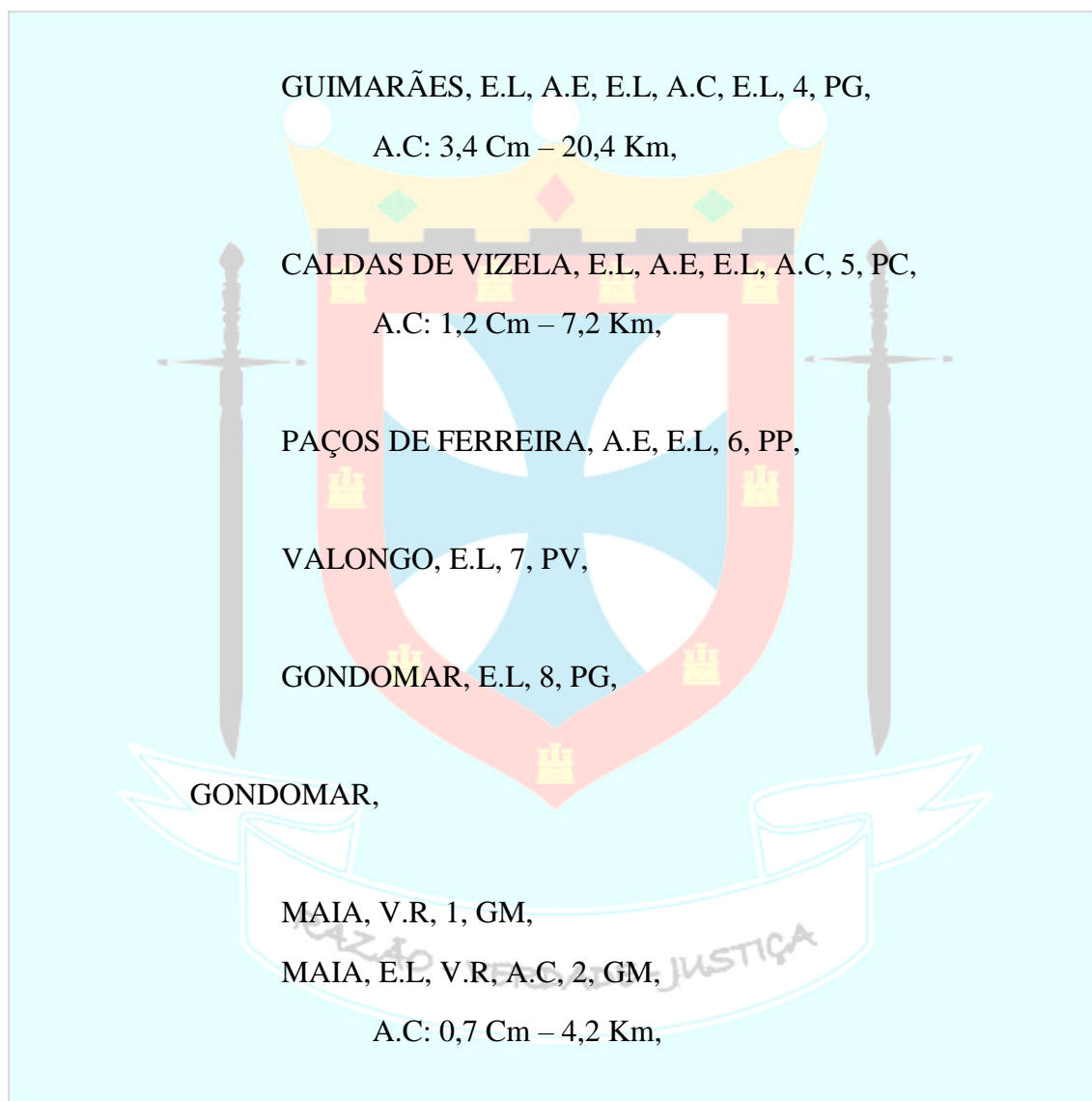
CALDAS DE VIZELA,

PORTO,

MATOSINHOS, E.L, 1, PM,

MAIA, E.L V.R, 2, PM,

SANTO TIRSO, A.E, E.L, 3, PS,



VILA SECA, A.C, E.L, A.C, 3, GV,

A.C: 0,8 + 3,8 = 4,6 Cm – 27,6 Km,

TROFA, V.R, E.L, A.C, E.L, 4, GT,

A.C: 0,5 Cm – 3 Km,

VALONGO, E.L, 5, GV,

PAREDES, A.C, A.E, 6, GP,

A.C: 2,3 Cm – 13,8 Km,

ENTRE-OS-RIOS, V.R, A.C, E.L, 7, GE,

A.C: 0,2 Cm – 1,2 km,

ENTRE-OS-RIOS, A.C, E.L, A.C, E.L, 8, GE,

A.C: $1,2 + 1,6 = 2,8$ Cm – 16,8 Km,

VALONGO,

MATOSINHOS, E.L, V.R, 1, VM,

MAIA, A.E, 2, VM,

VILA DO CONDE, A.C, E.L, 3, VV,

A.C: 4 Cm – 24 Km,

TROFA, A.C, 4, VT,

A.C: 1 Cm – 6 Km,

VILA NOVA DE FAMALICÃO, A.C, A.E, 5, VV,

A.C: 2,5 Cm – 15 Km,

SANTO TIRSO, E.L, O.E, E.L, 6, VS,

SANTO TIRSO, A.C, E.L, A.C, 7, VS,

A.C: 0,7 Cm – 4,2 Km,

PÓVOA DE LANHOSO, E.L, A.C, E.L, 8, VP,

A.C: 3,2 Cm – 19,2 Km,

PAÇOS DE FERREIRA, E.L, 9, VP,

LOUSADA, E.L, O.E, A.C, A.E, 10, VL,

A.C: 1,2 Cm – 7,2 Km,

PAREDES, A.E, 11, VP,

ENTRE-OS-RIOS, E.L, 12, VE,

ENTRE-OS-RIOS, A.E, E.L, A.C, E.L, 13, VE,

A.C: 0,3 Cm – 1,8 Km,

MAIA,

MATOSINHOS, A.E, 1, MM,

VILA DO CONDE, V.R, E.L, A.E, 2, MV,

VILA SECA, E.L, A.C, 3, MV,

A.C: 1,2 Cm – 7,2 Km,

VILA SECA, E.L, A.C, 4, MV,

A.C: 3,5 Cm – 21 Km,

TROFA, V.R, E.L, 5, MT,

SANTO TIRSO, V.R, A.E, E.L, 6, MS,

PAÇOS DE FERREIRA, A.E, E.L, 7, MP,

PAREDES,

PAÇOS DE FERREIRA, O.E, E.L, 1, PP,

LOUSADA, E.L, 2, PL,

PENAFIEL, A.E, 3, PP,

ENTRE-OS-RIOS, I.P, I.C, 4, PE,

VILA DO CONDE, A.C, E.L, A.C, E.L, 5, PV,

A.C: $3,2 + 2 = 5,2$ Cm – 31,2 Km,

TROFA, A.C, 6, PT,

A.C: 0,6 Cm – 3,6 Km,

SANTO TIRSO, E.L, A.C, E.L, 7, PS,

PENAFIEL,

LOUSADA, E.L, 1, PL,

FELGUEIRAS, E.L, A.C, E.L, 2, PF,

A.C: 1,5 Cm – 9 Km,

CELORICO DE BASTO, E.L, A.C, 3, PC,

A.C: 4 Cm – 24 Km,

AMARANTE, A.E, 4, PA,

ENTRE-OS-RIOS, I.C, 5, PE,

PAÇOS DE FERREIRA, E.L, A.C, 6, PP,

A.C: 1,3 Cm – 7,8 Km,

BRAGA, E.L, I.P, A.C, 7, PB,

A.C: 5 Cm – 30 Km,

CALDAS DE VIZELA, I.P, 8, PC,

AMARANTE,

CELORICO DE BASTO, E.L, 1, AC,

ENTRE-OS-RIOS, A.E, A.C, E.L, A.C, E.L, A.C, 2, AE,

A.C: $0,7 + 0,3 + 1,2 + 0,2 = 2,4$ Cm – 14,4 Km,

LOUSADA, A.E, 3, AL,

LOUSADA, E.L, A.C, A.E, 4, AL,

A.C: 1,7 Cm – 10,2 Km,

SANTO TIRSO, A.C, E.L, 5, AS,

A.C: 5 Cm – 30 Km,

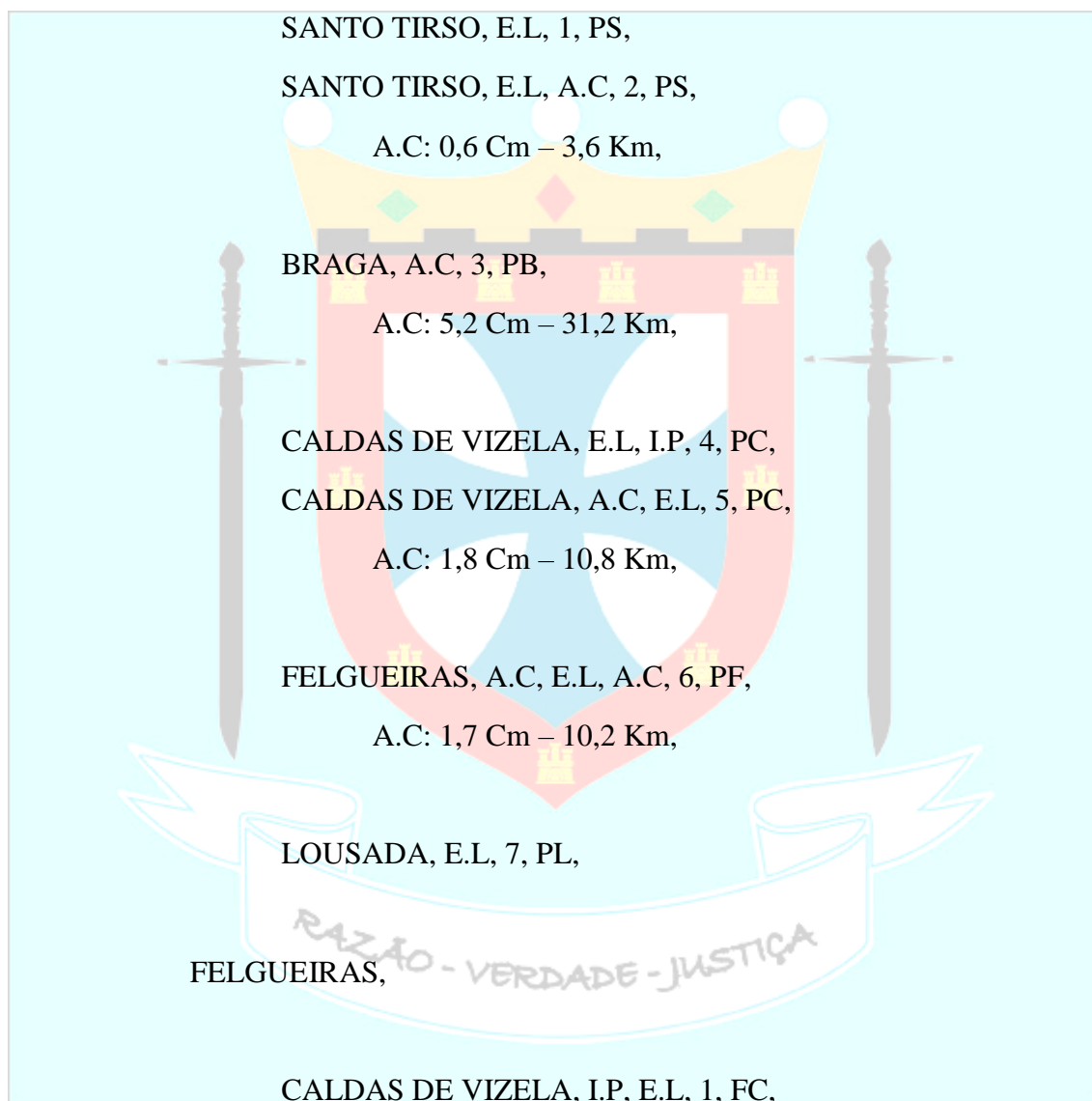
CALDAS DE VIZELA, A.C, E.L, 6, AC,

A.C: 3,2 Cm – 19,2 Km,

FELGUEIRAS, I.P, 7, AF,

FAFE, I.P, E.L, 8, AF,
FAFE, I.P, A.C, E.L, 9, AP,
A.C: 1 Cm – 6 Km,

PAÇOS DE FERREIRA,



GUIMARÃES, I.P, V.R, 2, FG,

PÓVOA DE LANHOSO, I.P, A.C, E.L, 3, FP,
A.C: 2,2 Cm – 13,2 Km,

FAFE, E.L, 4, FF,

FAFE, A.C, E.L, 5, FF,

A.C: 1,5 Cm – 9 Km,

CELORICO DE BASTO, E.L, 6, FC,

CELORICO DE BASTO, A.C, E.L, A.C, E.L, 7, FC,

A.C: $0,7 + 0,7 = 1,4$ Cm – 8,4 Km,

LOUSADA, E.L, 8, FL,

FAFE,

PÓVOA DE LANHOSO, E.L, 1, FP,

PÓVOA DE LANHOSO, E.L, A.C, 2, FP,

A.C: 1,5 Cm – 9 Km,

BRAGA, E.L, A.C, E.L, 3, FB,

A.C: 2,4 Cm – 14,4 Km,

GUIMARÃES, V.R, 4, FG,

CALDAS DE VIZELA, E.L, A.E, O.E, 5, FC,

CELORICO DE BASTO, A.E, E.L, 6, FC,

CELORICO DE BASTO, I.C, A.C, 7, FC,

A.C: 2,5 Cm – 15 Km,

TROFA,

VILA DO CONDE, E.L, 1, TV,

VILA SECA, A.C, O.E, A.C, 2, TV,

A.C: $0,7 + 1,5 = 2,2$ Cm – 13,2 Km,

VILA NOVA DE FAMALICÃO, E.L, 3, TV,

SANTO TIRSO, E.L, 4, TS,

ENTRE-OS-RIOS, A.C, E.L, 5, TE,

A.C: 2 Cm – 12 Km,

MATOSINHOS, E.L, A.C, A.E, 6, TM,

A.C: 0,7 Cm – 4,2 Km,

SANTO TIRSO,

VILA NOVA DE FAMALICÃO, E.L, 1, SV,

VILA NOVA DE FAMALICÃO, A.C, E.L, 2, SV,

A.C: 0,7 Cm – 4,2 km,

BRAGA, A.C, 3, SB,

A.C: 4 Cm – 24 Km,

PÓVOA-DE-LANHOSO, E.L, O.E, I.P, 4, SP,

GUIMARÃES, E.L, A.E, V.R, 5, SG,

CALDAS DE VIZELA, E.L, 6, SC,

ENTRE-OS-RIOS, A.C, 7, SE,

A.C: 5,5 Cm – 33 Km,

VILA NOVA DE FAMALICÃO,

PÓVOA-DE-VARZIM, I.P, 1, VP,

VILA SECA, E.L, A.C, 2, VV,

A.C: 2,1 Cm – 12,6 Km,

BRAGA, E.L, 3, VB,

PÓVOA DE LANHOSO, E.L, I.P, 4, VP,

PÓVOA DE LANHOSO, E.L, A.C, 5, VP,

A.C: 3 Cm – 18 Km,

GUIMARÃES, I.P, V.R, 6, VG,

CELORICO DE BASTO, A.E, A.C, 7, VC,

A.C: 3,5 Cm – 21 Km,

CALDAS DE VIZELA, E.L, 8, VC,

VILA DO CONDE, E.L, 9, VV,

VILA DO CONDE, E.L, A.E, A.C, 10, VV,

GUIMARÃES,

BRAGA, V.R, I.P, O.E, E.L, 1, GB,

PÓVOA-DE-LANHOSO, E.L, 2, GP,

CELORICO DE BASTO, E.L, A.C, E.L, 3, GC,

CALDAS DE VIZELA, E.L, 4, GC,

VILA SECA, A.E, 5, GV,

VILA SECA, A.E, A.C, 6, GV,

A.C: 4,5 Cm – 27 Km,

BRAGA,

PÓVOA DE LANHOSO, E.L, 1, BP,

PÓVOA DE LANHOSO, A.C, 2, BP,

A.C: 2,3 Cm – 13,8 Km,

CALDAS DE VIZELA, A.C, 3, BC,

A.C: 0,9 Cm – 5,4 Km,

VILA DO CONDE, E.L, A.C, I.P, A.C, 4, BV,

A.C: 1,2 Cm – 7,2 Km,

PÓVOA DE VARZIM, E.L, A.C, I.P, 5, BP,

A.C: 2,7 Cm – 16,2 Km,

VILA SECA, E.L, 6, BV,

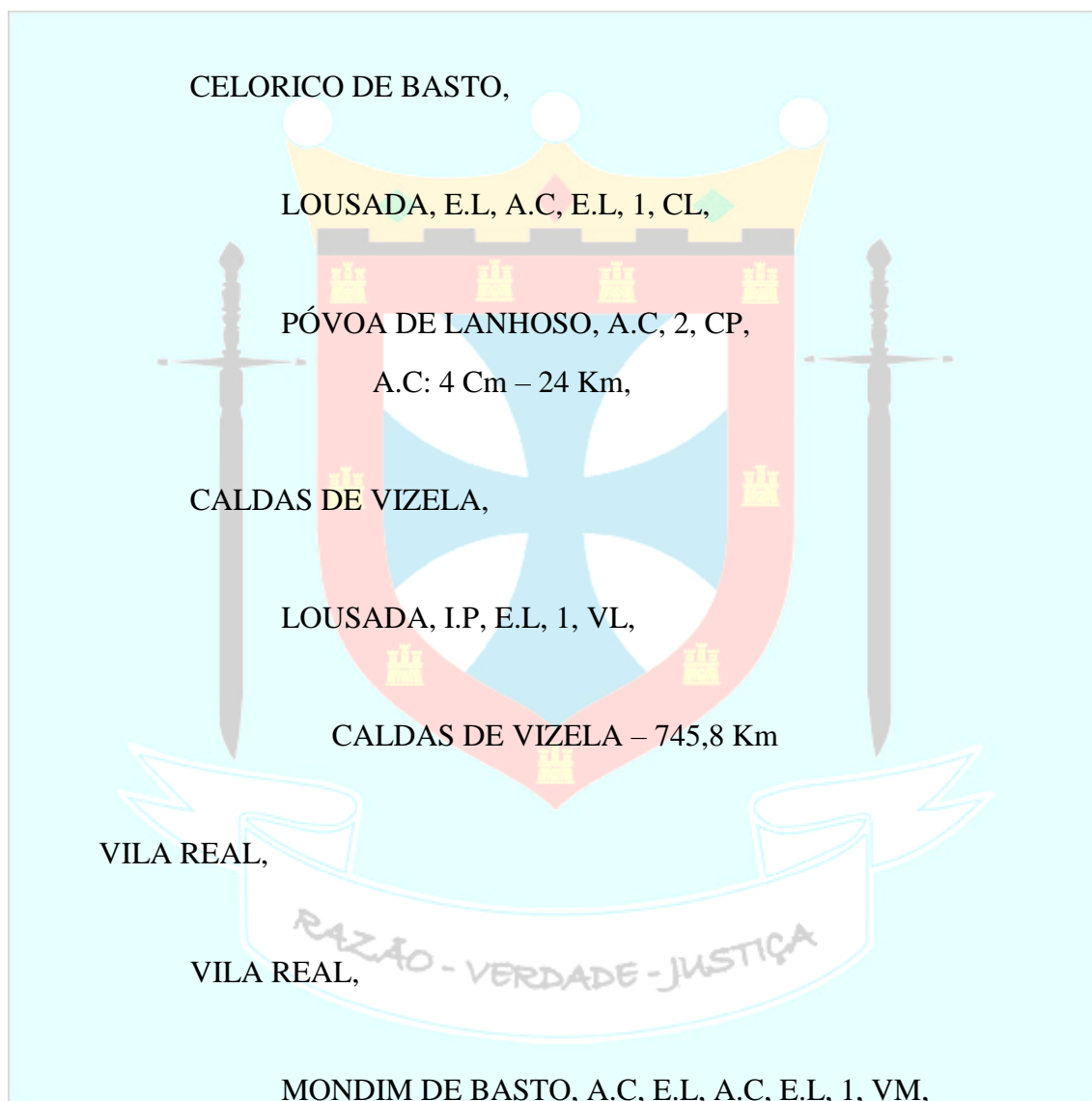
POVOA DE VARZIM,

VILA SECA, E.L, 1, PV,

VILA DO CONDE, E.L, 2, PV

VILA DO CONDE,

MATOSINHOS, A.E, 6, VM,



A.C: $0,5 + 0,9 + 0,7 + 1 = 3,1$ Cm – 18,6 Km,

MONDIM DE BASTO, A.C, 2, VM,

A.C: 3,5 Cm – 21 Km,

CERVA, I.P, O.E, A.C, 3, VC,

A.C: 1,6 Cm – 9,6 Km,

CERVA, A.C, 4, VC,

A.C: 3,5 Cm – 21 Km,

VILARINHO DE SAMADA, I.P, 5, VV,

FIOLHOSO, E.L, I.P, 6, VF,

FIOLHOSO, E.L, I.P, A.C, 7, VF,

A.C: 0,6 Cm – 3,6 Km,

SABROSA, E.L, 8, VS,

SANTA MARTA DE PENAGUIÃO, I.P, 9, VS,

MESÃO FRIO, I.P, A.C, 10, VM,

A.C: 2,5 Cm – 15 Km,

BAIÃO, I.P, A.C, E.L, 11, VB,

A.C: 3,3 Cm – 19,8 Km,

VÁRZEA, I.P, E.L, 12, VV,

VÁRZEA, A.C, E.L, 13, VV,

A.C: 1 Cm – 6 Km,

MARCO DE CANAVEZES,

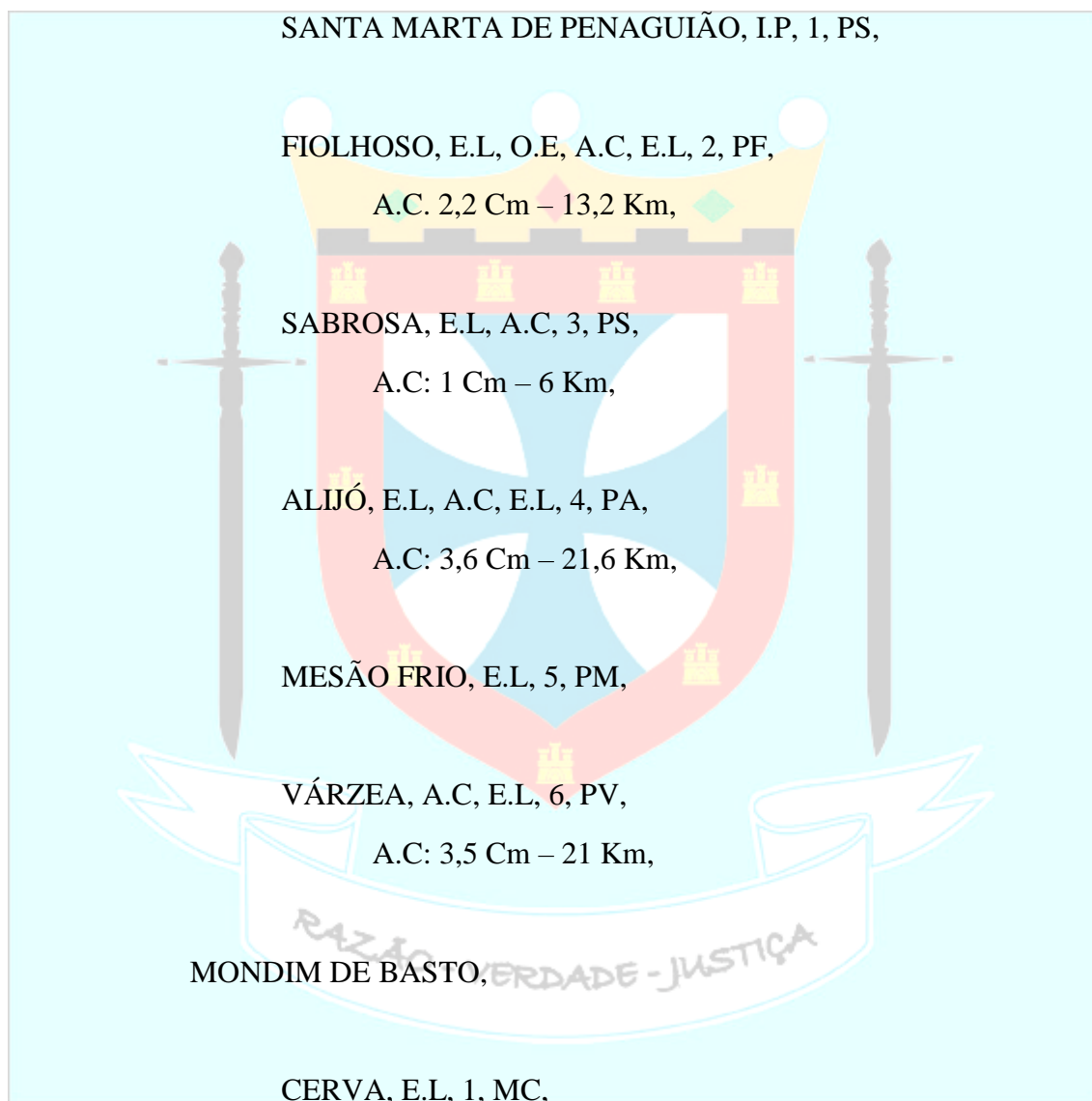
VÁZEA, E.L, I.P, 1, MV,

VÁRZEA, E.L, A.C, E.L, 2, MV,

A.C: 0,8 Cm – 4,8 Km,

BAIÃO, E.L, 3, MB,
BAIÃO, E.L, A.C, 4, MB,
A.C: 0,7 Cm – 4,2 Km,

PESO DA RÉGUA,



CERVA, E.L, O.E, A.C, 2, MC,
A.C: 1,3 Cm – 7,8 Km,

VILARINHO DE SAMADA, O.E, E.L, 3, MV,
VILARINHO DE SAMADA, A.C, O.E, A.C, 4, MV,

A.C: 0,8 Cm – 4,8 Km,

SANTA MARTA DE PENAGUIÃO, E.L, A.C, O.E, A.C, O.E,
E.L, 5, MS,

A.C: 0,3 + 0,3 = 0,6 Cm – 3,6 Km,

SANTA MARTA DE PENAGUIÃO, A.C, E.L, 6, MS,

A.C: 3,8 Cm – 22,8 Km,

MESÃO FRIO, A.C, 7, MM,

A.C: 4,6 Cm – 27,6 Km,

VÁRZEA, E.L, A.C, O.E, A.C, 8, MV,

A.C: 0,3 + 0,8 = 1,1 Cm – 6,6 Km,

SABROSA,

VILARINHO DE SAMADA, E.L, A.E, 1, SV,

VILARINHO DE SAMADA, A.C, E.L, 2, SV,

A.C: 2,5 Cm – 15 Km,

FIOLHOSO, E.L, 3, SF,

FIOLHOSO, A.C, E.L, 4, SF,

A.C: 2 Cm – 12 Km,

ALIJO, A.C, E.L, 5, SA,

A.C : 1,1 Cm – 6,6 Km,

SANTA MARTA DE PENAGUIÃO, E.L, O.E, E.L, A.C, 6, SS,

A.C: 0,9 Cm – 5,4 Km,

SANTA MARTA DE PENAGUIÃO, A.C, 7, SS,

A.C: 3,1 Cm – 18,6 Km,

ALIJO,

FIOLHOSO, E.L, 1, AF,

VILARINHO DE SAMADA, A.C, E.L, A.C, E.L, A.C, E.L, A.C,
O.E, 2, AV,

A.C: $0,8 + 0,2 + 0,2 + 0,4 = 1,6$ Cm – 9,6 Km,

MESÃO FRIO,

BAIÃO, E.L, 1, MB,

BAIÃO, A.C, 2, MB,

A.C: 2 Cm – 12 Km,

VÁRZEA, E.L, A.C, 3, MV,

A.C: 0,6 Cm – 3,6 Km,

VÁRZEA, E.L, A.C, 4, MV,

A.C: 2,1 Cm – 12,6 Km,

CERVA, A.C, 5, MC,

A.C: 5,8 Cm – 34,8 Km,

SANTA MARTA DE PENAGUIÃO, O.E, A.C, E.L, 6, MS,

A.C: 0,8 Cm – 4,8 Km,

BAIÃO,

VÁRZEA, E.L, A.C, 1, BV,

A.C: 1,8 Cm – 10,8 Km,

VILARINHO DE SAMADA, E.L, A.C, I.P, 2, BV,

A.C: 4,5 Cm – 27 Km,

SANTA MARTA DE PENAGUIÃO,

VÁRZEA, E.L, O.E, I.P, 1, SV,

VÁRZEA, E.L, A.C, 2, SV,

A.C: 0,8 Cm – 4,8 Km,

CERVA, I.P, E.L, A.C, 3, SC,

FIOLHOSO, A.C, E.L, A.C, 4, SF,

A.C: $3,7 + 1 = 4,7$ Cm – 28,2 Km,

VÁRZEA,

VILARINHO DE SAMADA, O.E, A.C, O.E, A.C, 1, VV,

VILARINHO DE SAMADA, E.L, I.P, A.C, I.P, 2, VV,

VILARINHO DE SAMADA,

CERVA, I.P, A.C, 1, VC,

A.C: $0,5 + 0,5 = 1$ Cm – 6 Km,

CERVA, A.C, 2, VC,

A.C: 2,5 Cm – 15 Km,

FIOLHOSO, O.E, A.C, I.P, E.L, 3, VF,

A.C: 0,7 Cm – 4,2 Km,

FIOLHOSO, A.C, 4, VF,

A.C: 2,8 Cm – 16,8 Km,

FIOLHOSO,

CERVA, A.C, E.L, 1, FC,

A.C: 4,6 Cm – 27,6 Km,

VILA REAL – 534,0 Km

MACEDO DE CAVALEIROS,

BRAGANÇA,

PARÂMIO, E.L, 1, BP,

EDROSA, E.L, 2, BE,

EDROSA, A.C, 3, BE,

A.C: 3,1 Cm – 18,6 Km,

TORRE DE D. CHAMA, E.L, A.C, E.L, 4, BT,

A.C: 2,8 Cm – 16,8 Km,

QUINTELA DE LAMPAÇOS, E.L, 5, BQ,

PINELA, E.L, O.E, 6, BP,

PINELA, E.L, A.C, 7, BP,

A.C. 1,6 Cm – 9,6 Km,

ALFÂNDEGA DA FÉ,

LOUSA, I.C, A.C, O.E, I.P, O.E, A.C, 1, AL,

A.C: $0,2 + 1,4 = 1,6$ Cm – 9,6 Km,

VILA FLOR, I.C, A.C, O.E, 2, AV,

A.C: 0,2 Cm – 1,2 Km,

VILA FLOR, A.C, 3, AV,

A.C: 2,8 Cm – 16,8 Km,

TRINDADE, E.L, A.C, I.P, 4, AT,

A.C: 1,3 Cm – 7,8 Km,

TORRE DE D. CHAMA, E.L, A.C, O.E, E.L, 5, AT,

TORRE DE D. CHAMA, E.L, A.C, 6, AT,

A.C: 5,8 Cm – 34,8 Km,

MACEDO DE CAVALEIROS, E.L, I.P, 7, AM,

MACEDO DE CAVALEIROS, E.L, A.C, E.L, 8, AM,

A.C: 1,8 Cm – 10,8 Km,

CHACIM, E.L, 9, AC,

CHACIM, A.C, 10, AC,

A.C: 2,5 Cm – 15 Km,

IZEDA, A.C, E.L, A.C, E.L, 11, AI,

A.C: 3 Cm – 18 Km,

LAGOA, E.L, I.C, 12, AL,

LAGOA, A.C, E.L, A.C, E.L, 13, AL,

A.C: $0,3 + 0,6 + 0,6 = 1,5$ Cm – 9 Km,

LAGOA, A.C, E.L, A.C, 14, AL,

A.C: 1,3 Cm – 7,8 Km,

CARRAZEDA DE ANSIÃES,

LOUSA, A.C, E.L, A.C, 1, CL,

A.C: $0,6 + 0,6 + 0,9 = 2,1$ Cm – 12,6 Km,

VILA FLOR, E.L, I.P, 2, CV,

VILA FLOR, E.L, A.C, 3, CV,

A.C: 0,8 Cm – 4,8 Km,

TRINDADE, E.L, 4, CT,

MACEDO DE CAVALEIROS,

TORRE DE D. CHAMA, E.L, O.E, 1, MT,

TORRE DE D. CHAMA, E.L, O.E, A.C, 2, MT,

A.C: 0,8 Cm – 4,8 Km,

EDROSA, E.L, 3, ME,

EDROSA, E.L, A.C, 4, ME,

A.C: 1,1 Cm – 6,6 Km,

PARÂMIO, E.L, A.C, O.E, I.P, O.E, E.L, 5, MP,

A.C: $0,5 + 0,9 = 1,4$ Cm – 8,4 Km,

PARÂMIO, E.L, A.C, 6, MP,

A.C: 0,5 Cm – 3 Km,

QUINTELA DE LAMPAÇOS, E.L, I.P, 7, MQ,

IZEDA, E.L, O.E, A.C, E.L, 8, MI,

A.C: 0,8 Cm – 4,8 Km,
 IZEDA, A.C, E.L, 9, MI,
 A.C: 2,2 Cm – 13,2 Km,

LAGOA, E.L, O.E, 10, ML,
 LAGOA, E.L, A.C, 11, ML,

A.C: 2,3 Cm – 13,8 Km,

CHACIM, E.L, 12, MC,
 CHACIM, A.C, 13, MC,

A.C: 1,5 Cm – 9 Km,

LOUSA, I.P, A.C, I.P, A.C, 14, ML,

A.C: $1,5 + 2,8 = 4,3$ Cm – 25,8 Km,

TRINDADE, E.L, I.P, 15, MT,

VILA FLOR,

TORRE DE D. CHAMA, A.C, E.L, 1, VT,

A.C: 4,5 Cm – 27 Km,

EDROSA, A.C, E.L, 2, VE,

A.C: $1 + 3,5 = 4,5$ Cm – 27 Km,

TRINDADE, I.P, E.L, 3, VT,

TRINDADE, A.C, E.L, 4, VT,

A.C: 0,7 Cm – 4,2 Km,

TRINDADE, A.C, 5, VT,

A.C: 2,2 Cm – 13,2 Km,

CHACIM, A.C, E.L, 6, VC,
A.C: 3,2 Cm – 19,2 Km,

LOUSA, I.P, A.C, O.E, 7, VL,
A.C: 0,8 Cm – 4,8 Km,

PARÂMIO,

PINELA, E.L, O.E, A.C, O.E, E.L, A.C, O.E, A.C, 1, PP,
PINELA, A.C, 2, PP,
A.C: 4,6 Cm – 27,6 Km,

LAGOA, A.C, E.L, A.C, E.L, 3, PL,
A.C: 0,5 + 3,5 = 4 Cm – 24 Km,

QUINTELA DE LAMPAÇOS, A.C, 4, PQ,
A.C: 5 Cm – 30 Km,

TRINDADE, A.C, O.E, A.C, E.L, A.C, 5, PT,
A.C: 1 + 5,1 = 6,1 Cm – 36,6 Km,

EDROSA, E.L, O.E, A.C, 6, PE,
A.C: 1,1 Cm – 6,6 Km,

EDROSA, A.C, 7, PE,
A.C: 3 Cm – 18 Km,

EDROSA,

PINELA, E.L, A.C, E.L, A.C, O.E, 1, EP,

A.C: $0,7 + 0,9 = 1,6$ Cm – 9,6 Km,

PINELA, A.C, 2, EP,

A.C: 2,5 Cm – 15 Km,

IZEDA, A.C, 3, EI,

A.C: 5,2 Cm – 31,2 Km,

QUINTELA DE LAMPAÇOS, A.C, E.L, A.C, 4, EQ,

A.C: 1,8 Cm – 10,8 Km,

CHACIM, A.C, E.L, A.C, 5, EC,

A.C: $2 + 2,4 = 4,4$ Cm – 26,4 Km,

TRINDADE, A.C, 6, ET,

TRINDADE, E.L, A.C, O.E, A.C, 7, ET,

TORRE DE D. CHAMA, E.L, 8, ET,

TORRE DE D. CHAMA, E.L, A.C, E.L, 9, ET,

A.C. 1,5 Cm – 9 Km,

TORRE DE D. CHAMA,

PINELA, AC, O.E, E.L, O.E, 1, TP,

A.C: 1,9 Cm – 11,4 Km,

QUINTELA DE LAMPAÇOS, A.C, O.E, A.C, 2, TQ,

QUINTELA DE LAMPAÇOS, I.P, O.E, E.L, 3, TQ,

QUINTELA DE LAMPAÇOS, A.C, 4, TQ,

A.C: 3,6 Cm – 21,6 Km,

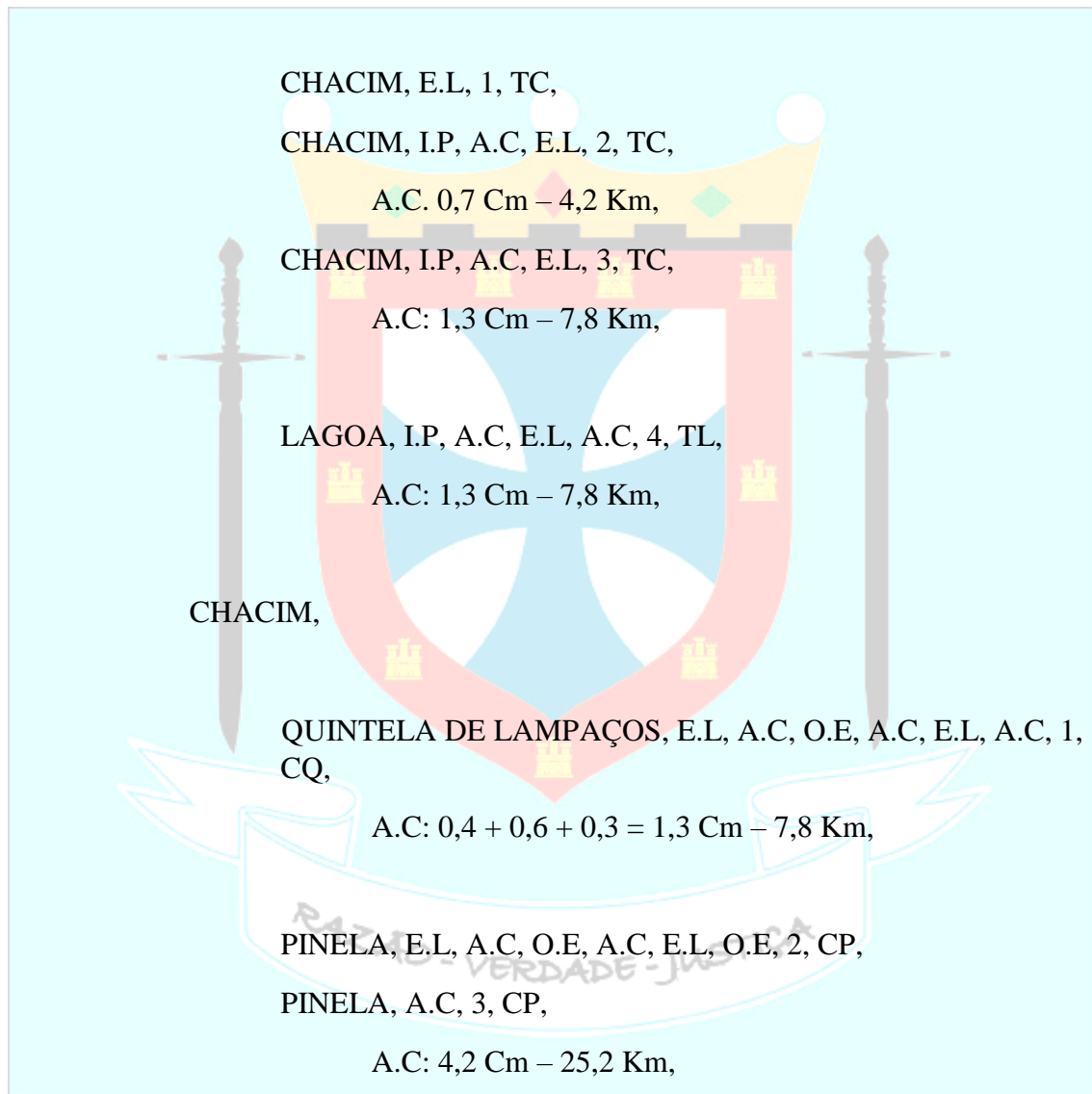
TRINDADE, E.L, O.E, A.C, O.E, 5, TT,

A.C: 1,6 Cm – 9,6 Km,

TRINDADE, A.C, 6, TT,

A.C: $2,2 + 1,5 = 3,7$ Cm – 22,2 Km,

TRINDADE,



IZEDA, E.L, O.E, A.C, C, O.E, E.L, 4, CI,


A.C: 0,3 Cm – 1,8 Km,

IZEDA, A.C, 5, CI,

A.C: 3,3 Cm – 19,8 Km,

LAGOA, E.L, 6, CL,
LAGOA, E.L, O.E, A.C, 7, CL,
A.C: 1,2 Cm – 7,2 Km,

LAGOA,



MACEDO DE CAVALEIROS – 805,2 Km

SÃO MARTINHO DO PESO,

MIRANDA DO DOURO,

CONSTANTIM, O.E, 1, MC,

QUINTANILHA, E.L, A.C, O.E, 2, MQ,

A.C: 3,3 Cm – 19,8 Km,

VIMIOSO, E.L, 3, MV,

SÃO MARTINHO DO PESO, I.C, A.C, O.E, A.C, E.L, A.C, 4, MS,

A.C: $0,6 + 0,6 + 1,8 = 3$ Cm – 18 Km,

MOGADOURO, I.C, A.C, 5, MM,

A.C: 4,1 Cm – 24,6 Km,

VILA CHÃ, I.C, O.E, 6, MV,

URROS, E.L, I.C, A.C, 7, UM,

A.C: 0,6 Cm – 3,6 Km,

VIMIOSO,

AVELEDA, A.C, E.L, A.C, 1, VA,

A.C: $2,2 + 2,5 = 4,7$ Cm – 28,2 Km,

QUINTANILHA, E.L, I.P, 2, VQ,

QUINTANILHA, E.L, A.C, E.L, O.E, A.C, I.P, 3, VQ,

A.C: $0,3 + 0,3 = 0,6$ Cm – 3,6 Km,

CONSTANTIM, A.C, 4, VC,

A.C: 3,6 Cm – 21,6 Km,

VILA CHÃ, A.C, O.E, A.C, O.E, 5, VV,

A.C: 0,8 + 1,5 = 2,3 Cm – 13, 8 Km,

URROS, A.C, C, A.C, 6, VU,

A.C: 0,7 + 2,3 = 3 Cm – 18 Km,

PEREDO DA BEMPOSTA, A.C, O.E, A.C, O.E, I.C, E.L, A.C,
7, VP,

PEREDO DA BEMPOSTA, E.L, A.C, O.E, A.C, 8, VP,

A.C: 2 + 1 = 3 Cm – 18 Km,

S. MARTINHO DO PESO, E.L, A.C, 9, VS,

A.C: 0,5 Cm – 3 Km,

MOGADOURO, E.L, 10, VM,

MOGADOURO, A.C, E.L, 11, VM,

A.C: 3 Cm – 18 Km,

MOGADOURO,

QUINTANILHA, E.L, A.C, O.E, E.L, A.C, E.L, A.C, O.E, A.C,
I.P, 1, MQ,

S. MARTINHO DO PESO, E.L, A.C, 2, MS,

A.C: 0,7 Cm – 4,2 Km,

VILA CHÃ, E.L, I.C, O.E, 3, MV,

URROS, I.C, O.E, 4, UM,

PEREDO DA BEMPOSTA, I.C, O.E, 5, MP,

PEREDO DA BEMPOSTA, E.L, I.C, A.C, O.E, 6, MP,

A.C: 0,7 Cm – 4,2 Km,

LAGOAÇA, I.C, E.L, 7, ML,

LAGOAÇA, A.C, E.L, A.C, 8, ML,

A.C: $0,9 + 0,8 + 0,3 = 2$ Cm – 12 Km,

FREIXO DE ESPADA À CINTA, A.C, E.L, A.C, 9, MF,

A.C: 3,2 Cm – 19,2 Km,

MEIRINHOS, I.C, 10, MM,

MEIRINHOS, O.E, A.C, 11, MM,

A.C: 0,6 Cm – 3,6 Km,

FREIXO DE ESPADA À CINTA,

TORRE DE MONCORVO, E.L, A.C, O.E, E.L, 1, FT,

A.C: 1,6 Cm – 9,6 Km,

TORRE DE MONCORVO, A.C, 2, FT,

A.C: 3,8 Cm – 22,8 Km,

MEIRINHOS, A.C, 3, FM,

A.C: 3 Cm – 18 Km,

LAGOAÇA, E.L, 4, FL,

TORRE DE MONCORVO,

MEIRINHOS, E.L, O.E, A.C, I.C, 1, TM,

A.C: 1,7 Cm – 10,2 Km,

MEIRINHOS, A.C, O.E, A.C, 2, TM,

A.C: 1,7 Cm – 10,2 Km,

PEREDO DA BEMPOSTA, A.C, O.E, A.C, 3, TP,

A.C: $1,4 + 3 = 4,4$ Cm – 26,4 Km,

LAGOAÇA, E.L, 4, TL,

AVELEDA,

QUINTANILHA, O.E, A.C, E.L, O.E, A.C, 1, AQ,

A.C: $1,2 + 0,6 = 1,8$ Cm – 10,8 Km,

QUINTANILHA, A.C, O.E, A.C, 2, AQ,

A.C: $1,8 + 0,6 = 2,4$ Cm – 14,4 Km,

S. MARTINHO DO PESO, A.C, E.L, A.C, E.L, O.E, A.C, 3, AS,

QUINTANILHA,

CONSTANTIM, I.P, A.C, O.E, E.L, A.C, O.E, A.C, O.E, 1, QC,

A.C: $0,7 + 1,2 = 1,9$ Cm – 11,4 Km,

SÃO MARTINHO DO PESO, I.P, A.C, O.E, A.C, E.L, A.C, E.L,
O.E, A.C, 2, QS,

A.C: $0,4 + 0,6 + 1 = 2$ Cm – 12 Km,

CONSTANTIM,

SÃO MARTINHO DO PESO, A.C, E.L, A.C, 1, CS,

A.C: $4,8 + 1 = 5,8$ Cm – 34,8 Km,

LAGOAÇA, A.C, 2, CL,

A.C: 8,4 Cm – 50,4 Km,

URROS, A.C, I.C, A.C, 3, CU,

A.C: 3,4 Cm – 20,4 Km,

VILA CHÃ, A.C, 4, CV,

A.C: 3,7 Cm – 22,2 Km,

SÃO MARTINHO DO PESO,

VILA CHÃ, A.C, E.L, A.C, O.E, A.C, E.L, O.E, 1, SV,

A.C: 0,5 Cm – 3 Km,

URROS, A.C, O.E, 2, SU,

A.C: 2 Cm – 12 Km,

PEREDO DA BEMPOSTA, O.E, E.L, I.C, 3, SP,

PEREDO DA BEMPOSTA, O.E, A.C, O.E, 4, SP,

A.C: 0,8 Cm – 4,8 Km,

PEREDO DA BEMPOSTA, A.C, O.E, A.C, 5, SP,

A.C: 0,8 Cm – 4,8 Km,

LAGOAÇA, A.C, E.L, A.C, 6, SL,

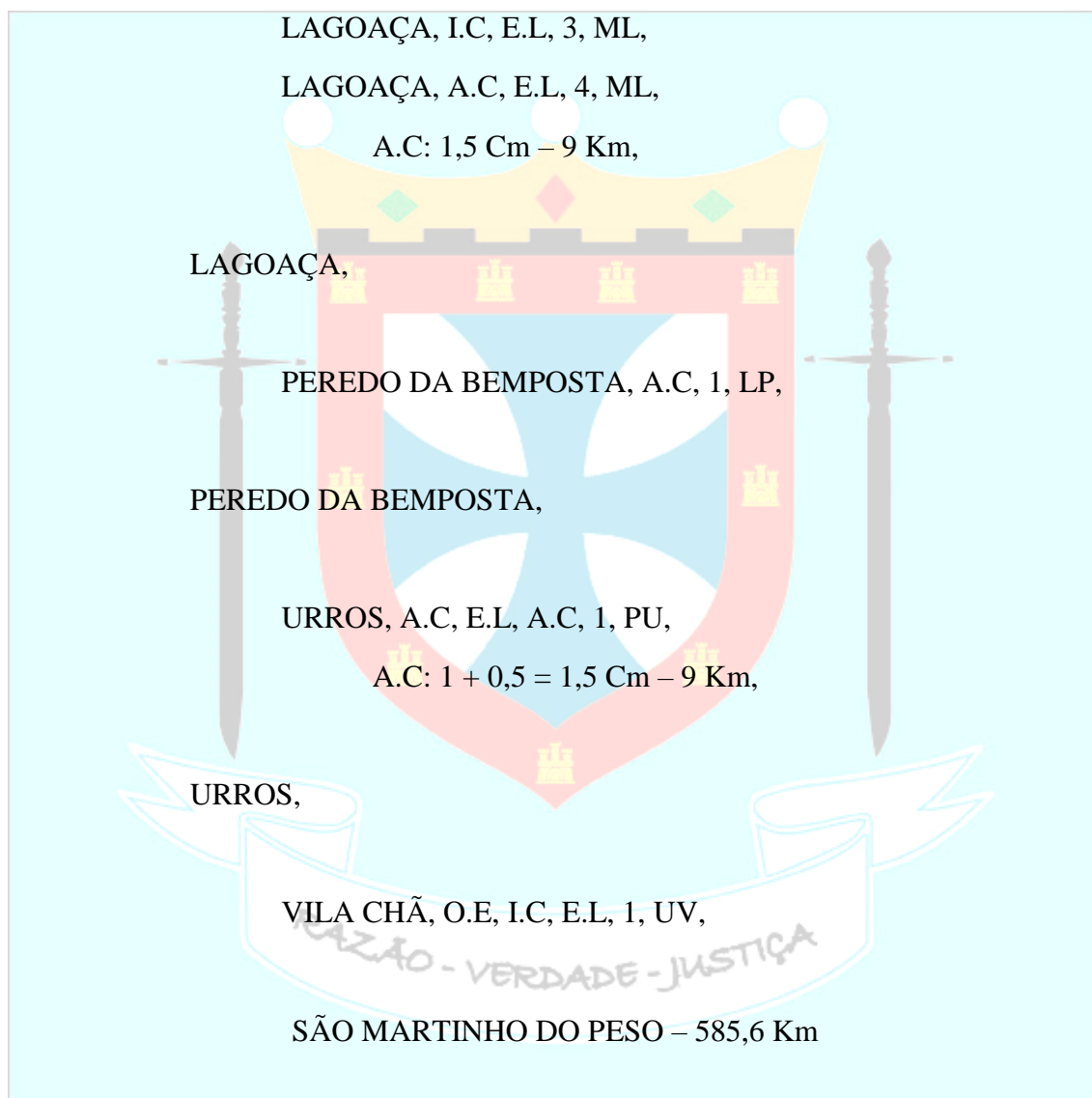
A.C: 2,5 Cm – 15 Km,

MEIRINHOS,

URROS, I.C, A.C, 1, UM,

A.C: 3,5 Cm – 21 Km,

PEREDO DA BEMPOSTA, I.C, E.L, A.C, 2, MP,



MERCÚRIO: 4 393,8 Km

PONTE DE LIMA – 604,2 Km

VENDA-NOVA – 391,8 Km

VALPAÇOS – 727,2 Km

CALDAS DE VIZELA – 745,8 Km

VILA REAL – 534,0 Km

MACEDO DE CAVALEIROS – 805,2 Km

SÃO MARTINHO DO PESO – 585,6 Km

VÉNUS – BEIRA,

VALE DE CAMBRA,

ESPINHO,

VILA NOVA DE GAIA, E.L. 1, EV,

VILA NOVA DE GAIA, E.L, A.E, E.L, 2, EV,

PORTO DE CARVOEIRO, E.L, A.C, 3, EP,

A.C: 2,1 Cm – 12,6 Km,

CASTELO DE PAIVA, E.L, A.C, E.L, A.C, 4, EC,

A.C: 1,1 + 2,4 = 3,5 Cm – 21 km,

AROUCA, E.L, I.C, 5, EA,

CABREIROS, E.L, I.C, E.L, A.C, O.E, A.C, 6, EC,

A.C: 0,7 + 0,3 = 1 Cm – 6 Km,

CABREIROS, E.L, I.C, E.L, A.C, 7, EC,

A.C: 2 Cm – 12 Km,

SANTA MARIA DA FEIRA, E.L, V.R, 8, ES,

OVAR, E.L, I.C, 9, EO,

SANTA MARIA DA FEIRA,

VILA NOVA DE GAIA, E.L, A.E, V.R, E.L, 1, SV,

PORTO DE CARVOEIRO, E.L, I.C, 2, SP,

CASTELO DE PAIVA, A.C, 3, SC,

A.C: 4,5 Cm – 27 Km,

SÃO JOÃO DA MADEIRA, E.L, 4, SS

OLIVEIRA DE AZEMÉIS, E.L, 5, SO,

ESTARREJA, A.E, E.L, I.C, 6, SE,

OVAR, E.L, 7, SO,

SÃO JOÃO DA MADEIRA,

VILA NOVA DE GAIA, I.C, 1, SV,

PORTO DE CARVOEIRO, I.C, E.L, 2, SP,

PORTO DE CARVOEIRO, E.L, A.C, E.L, 3, SP,

A.C: 1,2 Cm – 7,2 Km,

CASTELO DE PAIVA, E.L, A.C, 4, SC,

AROUCA, E.L, I.C, 5, SA,

CABREIROS, E.L, A.C, O.E, A.C, 6, SC,

CABREIROS, A.C, 7, SC,

A.C: 4,4 Cm – 26,4 Km,

SÃO PEDRO DO SUL, E.L, A.C, E.L, 8, SS,

VALE DE CAMBRA, E.L, 9, SV,

OLIVEIRA DE AZEMÉIS, E.L, 10, SO,

ESTARREJA, E.L, A.C, I.C, E.L, 11, SE,

MURTOSA, A.C, 12, SM,

A.C: 3,7 Cm – 22,2 Km,

OVAR, E.L, 13, SO,

VALE DE CAMBRA,

PORTO DE CARVOEIRO, A.C, 1, VP,

A.C: 3,8 Cm – 22,8 Km,

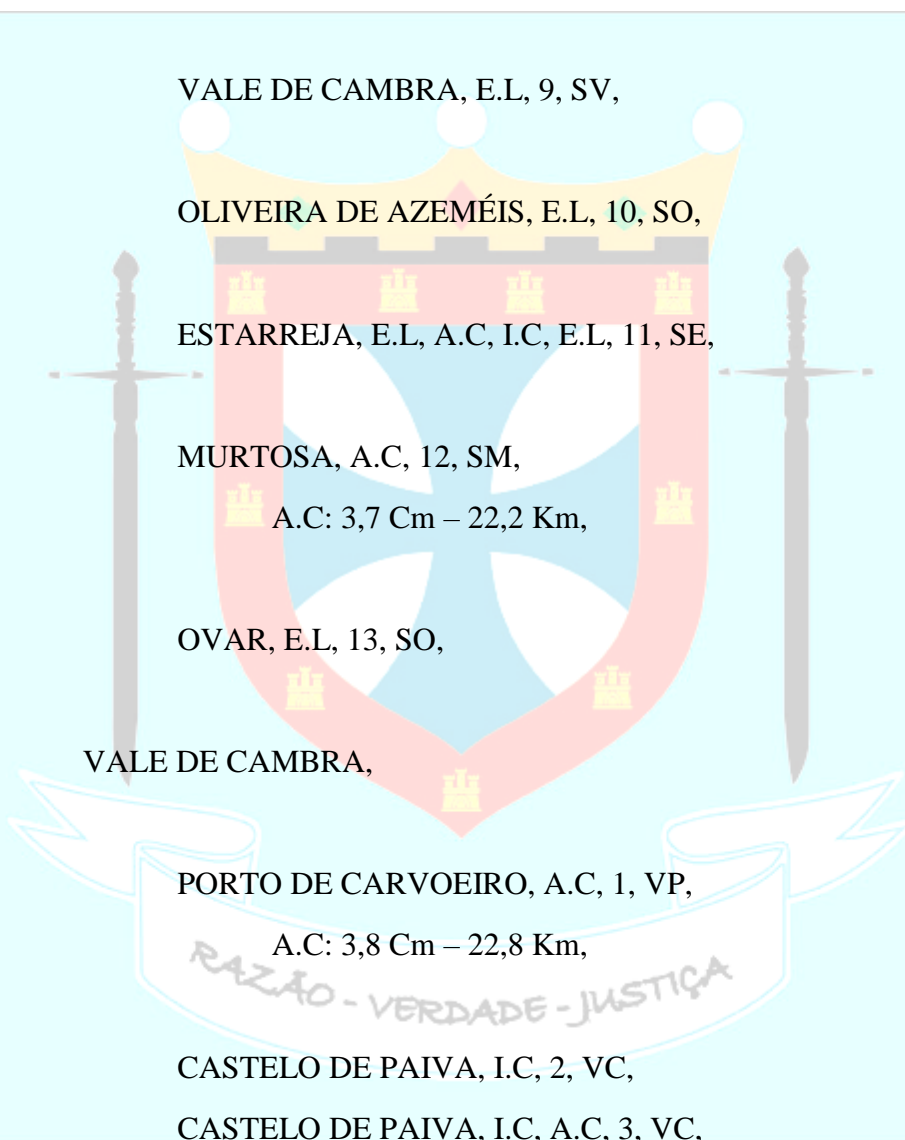
CASTELO DE PAIVA, I.C, 2, VC,

CASTELO DE PAIVA, I.C, A.C, 3, VC,

A.C: 1,5 Cm – 9 Km,

AROUCA, I.C, 4, VA,

CABREIROS, E.L, O.E, A.C, O.E, A.C, 5, VC,



A.C: $0,4 + 1,2 = 1,6$ Cm – 9,6 Km,

SÃO PEDRO DO SUL, E.L, A.C, E.L, 6, VS,

A.C: 3,7 Cm – 22,2 Km,

GRALHEIRA, E.L, 7, VG,

GRALHEIRA, A.C, E.L, A.C, E.L, 8, VG,

A.C: $1 + 0,5 = 1,5$ Cm – 9 Km,

SEVER DO VOUGA, I.C, 9, VS,

ALBERGARIA-A-VELHA, I.C, O.E, E.L, 10, VA,

ALBERGARIA-A-VELHA, A.C, E.L, 11, VA,

A.C: 2 Cm – 12 Km,

ESTARREJA, A.C, E.L, 12, VE,

A.C: 1,3 Cm – 7,8 Km,

OLIVEIRA DE AZEMÉIS, E.L, 13, VO,

OLIVEIRA DE AZEMÉIS,

CASTELO DE PAIVA, E.L, A.C, 1, OC,

A.C: 3,8 Cm – 22,8 Km,

AROUCA, E.L, A.C, I.C, 2, OA,

A.C: 1,3 Cm – 7,8 Km,

SEVER DO VOUGA, E.L, A.C, O.E, 3, OS,

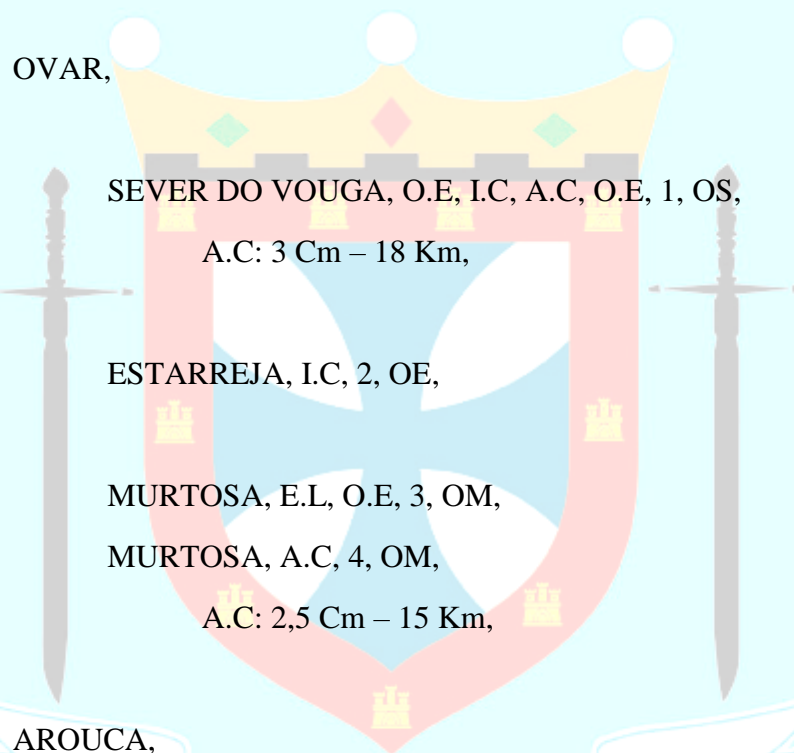
A.C: 1,5 Cm – 9 Km,

ALBERGARIA-A-VELHA, E.L, I.C, 4, OA,

ESTARREJA, E.L, I.C, 5, OE,

OVAR, A.C, O.E, I.C, E.L, 6, OO,

A.C: 1,2 Cm – 7,2 km,



SEVER DO VOUGA, O.E, I.C, A.C, O.E, 1, OS,

A.C: 3 Cm – 18 Km,

ESTARREJA, I.C, 2, OE,

MURTOSA, E.L, O.E, 3, OM,

MURTOSA, A.C, 4, OM,

A.C: 2,5 Cm – 15 Km,

AROUCA,

PORTO DE CARVOEIRO, A.C, I.C, C, A.C, E.L, A.C, 1, AP,

A.C: 0,6 + 0,5 = 1,1 Cm – 6,6 Km,

CASTELO DE PAIVA, I.C, 2, AC,

CASTELO DE PAIVA, A.C, I.C, 3, AC,

A.C: 0,5 + 0,2 = 0,7 Cm – 4,2 Km,

CABREIROS, O.E, A.C, 4, AC,

A.C: 0,2 + 0,9 + 0,3 = 1,4 Cm – 8,4 Km,

SEVER DO VOUGA, A.C, O.E, A.C, E.L, 5 AS,

A.C: $0,4 + 1,8 = 2,2$ Cm – 13,2 Km,

CASTELO DE PAIVA,

PORTO DE CARVOEIRO, E.L, 1, CP,

SEVER DO VOUGA, I.C, A.C, 2, CS,

A.C: 4,7 Cm – 28,2 Km,

SEVER DO VOUGA,

ALBERGARIA-A-VELHA, I.C, O.E, E.L, 1, SA,

ALBERGARIA-A-VELHA, A.C, O.E, A.C, E.L, 2, SA,

A.C: $0,7 + 0,4 = 1,1$ Cm – 6,6 Km,

ESTARREJA, I.C, O.E, 3, SE,

CABREIROS, E.L, A.C, 4, SC,

GRALHEIRA, E.L, A.C, E.L, 5, SG,

A.C: 1,4 Cm – 8,4 Km,

ALBERGARIA-A-VELHA,

ESTARREJA, E.L, A.E, I.C, 1, AE,

MURTOSA,

ESTARREJA, E.L, O.E, 1, ME,

VILA NOVA DE GAIA,

PORTO DE CARVOEIRO, E.L, O.E, 1, VP,

SÃO PEDRO DO SUL,

GRALHEIRA, E.L, 1, SG,

CABREIROS, E.L, O.E, A.C, C, A.C, C, A.C, 2, SC,

A.C: $0,5 + 0,3 + 0,5 = 1,3$ Cm – 7,8 Km,

PORTO DE CARVOEIRO,

GRALHEIRA, A.C, C, 1, PG,

A.C: 5,5 Cm – 33 Km,

CABREIROS,

GRALHEIRA, A.C, 1, CG,

A.C: 1,8 Cm – 10,8 Km,

VALE DE CAMBRA – 433,8 Km

TAROUCA,

LAMEGO,

ARMAMAR, E.L, A.C, E.L, 1, LA,

A.C: 1,3 Cm – 7,8 Km,

MOIMENTA DA BEIRA, I.C, 2, LM,

MOIMENTA DA BEIRA, A.C, C, I.C, 3, LM,

A.C: $0,7 + 0,6 = 1,3$ Cm – 7,8 Km,

TAROUCA, I.C, E.L, 4, LT,

CASTRO DAIRE, E.L, 5, LC,

CASTRO DAIRE, A.E, 6, LC,

ALVARENGA, E.L, A.C, 7, LA,

A.C: 4,6 Cm – 27,6 Km,

RESENDE, A.C, E.L, 8, LR,

A.C: 1,3 Cm – 7,8 Km,

ARMAMAR,

TABUAÇO, A.C, E.L, 1, AT,

A.C: 1,2 Cm – 7,2 Km,

MOIMENTA DA BEIRA, E.L, I.C, 2, AM,

MOIMENTA DA BEIRA, E.L, A.C, O.E, I.C, 3, AM,

A.C: 0,3 Cm – 1,8 Km,

VILA NOVA DE PAIVA, A.C, I.C, E.L, A.C, E.L, 4, AV,

A.C: 1,8 Cm – 10,8 Km,

VILA NOVA DE PAIVA, A.C, 5, AV,

A.C: 4,7 Cm – 28,2 Km,

TAROUCA, A.C, I.C, 6, AT,

A.C: 1,5 Cm – 9 Km,

MOIMENTA DA BEIRA,

TABUAÇO, E.L, 1, MT,

TABUAÇO, O.E, A.C, C, E.L, 2, MT,

A.C: 0,4 Cm – 2,4 Km,

TABUAÇO, O.E, A.C, 3, MT,

A.C: 1,3 Cm – 7,8 Km,

TAROUCA, I.C, E.L, 4, MT,

TAROUCA, I.C, A.C, 5, MT,

A.C: $0,6 + 0,7 + 0,5 = 1,8$ Cm – 10,8 Km,

TAROUCA, I.C, A.C, 6, MT,

A.C: 1,6 Cm – 9,6 Km,

ALVARENGA, I.C, A.C, 7, MA,

A.C: 7 Cm – 42 Km,

CASTRO DAIRE, A.C, E.L, 8, MC,

A.C: 3,4 Cm – 20,4 Km,

FIGUEIREDO DE ALVA, A.C, 9, MF,

A.C: 2,5 Cm – 15 Km,

VILA NOVA DE PAIVA, I.C, E.L, 10, MV,

VILA NOVA DE PAIVA, I.C, O.E, A.C, E.L, 11, MV,

A.C: 0,6 Cm – 3,6 Km,

VILA NOVA DE PAIVA, A.C, 12, MV,

A.C: 2,9 Cm – 17,4 Km,

TAROUCA,

TABUAÇO, A.C, 1, TT,

A.C: 3,5 Cm – 21 Km,

VILA NOVA DE PAIVA, A.C, 2, TV,

A.C: 3,1 Cm – 18,6 Km,

CASTRO DAIRE, A.C, E.L, 3, TC,

A.C: $1 + 0,9 = 1,9$ Cm – 11,4 Km,

ALVARENGA, A.C, E.L, 4, TA,

A.C: $1,6 + 0,6 + 1,2 + 1,3 = 4,7$ Cm – 28,2 Km,

CINFÃES, A.C, E.L, 5, TC,

A.C: $2,3 + 0,3 = 2,6$ Cm – 15,6 Km,

RESENDE, A.C, E.L, 6, TR,

A.C: 1,2 Cm – 7,2 Km,

RESENDE, A.C, 7, TR,

A.C: 3 Cm – 18 Km,

RESENDE,

VILA NOVA DE PAIVA, E.L, A.C, E.L, O.E, A.C, E.L, 1, RV,

A.C: 0,8 Cm – 4,8 Km,

VILA NOVA DE PAIVA, E.L, A.C, O.E, A.C, E.L, 2, RV,

A.C: $2,6 + 1,8 = 4,4$ Cm – 26,4 Km,

CASTRO DAIRE, A.C, E.L, 3, RC,

A.C: 3,5 Cm – 21 Km,

ALVARENGA, A.C, 4, RA,

A.C: 3,9 Cm – 23,4 Km,

CINFÃES, E.L, 5, RC,

CASTRO DAIRE,

ALVARENGA, E.L, 1, CA,

ALVARENGA, E.L, A.C, E.L, A.C, E.L, 2, CA,

A.C: $0,5 + 0,5 = 1$ Cm – 6 Km,

CINFÃES, E.L, 3, CC,

VILA NOVA DE PAIVA, E.L, 4, CV,

VILA NOVA DE PAIVA, A.C, E.L, 5, CV,

A.C: 1,8 Cm – 10,8 Km,

FIGUEIREDO DE ALVA, E.L, 6, CF,

VILA NOVA DE PAIVA,

FIGUEIREDO DE ALVA, O.E, A.C, O.E, A.C, 1, VF,

A.C: $0,4 + 0,7 + 1,3 = 2,4$ Cm – 14,4 Km,

CINFÃES, E.L, A.C, E.L, 2, VC,

A.C: 2,5 Cm – 15 Km,

CINFÃES,

FIGUEIREDO DE ALVA, E.L, A.C, O.E, A.C, E.L, 1, CF,

A.C: $0,5 + 0,5 = 1$ Cm – 6 Km,

FIGUEIREDO DE ALVA, A.C, 2, CF,

A.C: 4,8 Cm – 28,8 Km,

ALVARENGA, A.C, 3, CA,

A.C: 2,2 Cm – 13,2 Km,

TABUAÇO,

FIGUEIREDO DE ALVA, A.C, 1, TF,

A.C: 5,2 Cm – 31,2 Km,

ALVARENGA,

FIGUEIREDO DE ALVA, E.L, A.C, E.L, C, A.C, O.E, A.C, 1, AF,

A.C: $0,3 + 0,9 = 1,2$ Cm – 7,2 Km,

FIGUEIREDO DE ALVA, A.C, 2, AF,

A.C: 2,7 Cm – 16,2 Km,

TAROUCA – 581,4 Km

PENEDONO,

VILA NOVA DE FOZ CÔA,

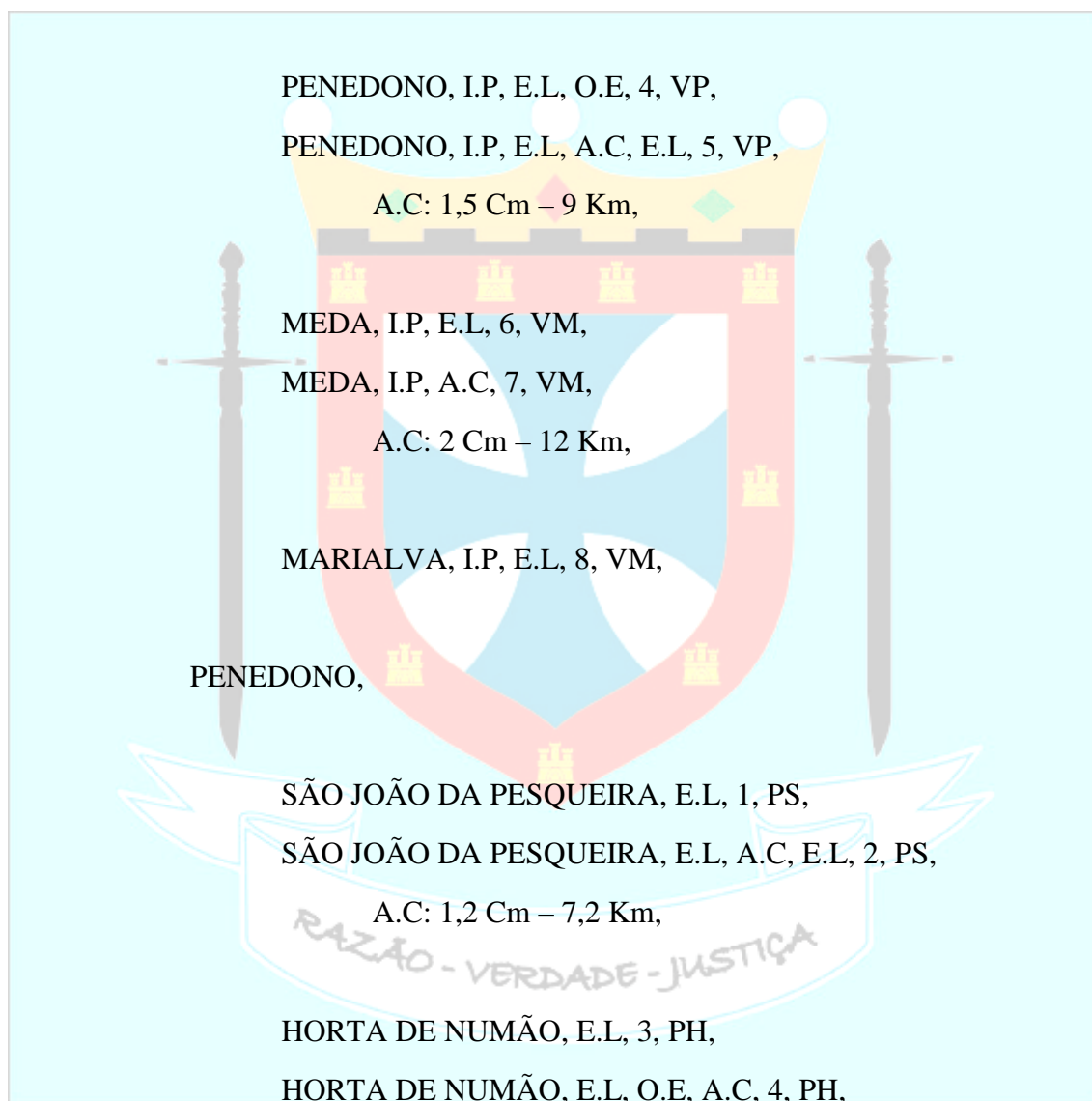
SÃO JOÃO DA PESQUEIRA, A.C, 1, VS,

A.C: $1,4 + 2,5 = 3,9$ Cm – 23,4 Km,

HORTA DE NUMÃO, I.P, E.L, 2, VH,

HORTA DE NUMÃO, A.C, E.L, 3, VH,

A.C: 2,3 Cm – 13,8 Km,



A.C. 1 Cm – 6 Km,

MEDA, E.L, 5, PM,

MEDA, A.C, E.L, 6, PM,

A.C: 1,5 Cm – 9 Km,

MARIALVA, A.C, 7, PM,
A.C: 2,7 Cm – 16,2 Km,

VALDUJO, E.L, A.C, 8, PV,
A.C: 1,4 Cm – 8,4 Km,

VALDUJO, A.C, 9, PV,
A.C: 3,1 Cm – 18,6 Km,

VILA FRANCA DAS NAVES, E.L, A.C, 10, PV,
A.C: 3 Cm – 18 Km,

TRANCOSO, E.L, I.C, 11, PT,

SERNANCELHE, E.L, O.E, 12, PS,

SÃO JOÃO DA PESQUEIRA,

HORTA DE NUMÃO, E.L, 1, SH,

HORTA DE NUMÃO, E.L, A.C, 2, SH,
A.C: 1,7 Cm – 10,2 Km,

VALDUJO, E.L, A.C, 3, SV,
A.C. 3,5 Cm – 21 Km,

SERNANCELHE, A.C, C, A.C, C, O.E, 4, SS,
A.C: $1,1 + 0,7 + 0,5 = 2,3$ Cm – 13,8 Km,

SERNANCELHE,

MEDA, E.L, C, A.C, O.E, E.L, 1, SM,

A.C: 0,4 Cm – 2,4 Km,

MEDA, E.L, A.C, 2, SM,

A.C: 3,1 Cm – 18,6 Km,

MARIALVA, E.L, C, A.C, 3, SM,

A.C: 1,5 Cm – 9 Km,

VALDUJO, E.L, C, E.L, A.C, 4, SV,

VALDUJO, A.C, 5, SV,

A.C: 3,2 Cm – 19,2 Km,

TRANCOSO, O.E, I.C, 6, ST,

TRANCOSO, O.E, I.C, A.C, 7, ST,

A.C: 1 Cm – 6 Km,

TRANCOSO, A.C, 8, ST,

A.C: 2,9 Cm – 17,4 Km,

TRANCOSO,

HORTA DE NUMÃO, I.C, E.L, C, E.L, 1, TH,

MEDA, O.E, 2, TM,

VALDUJO, E.L, I.P, O.E, 3, TV,

VALDUJO, A.C, I.P, 4, TV,

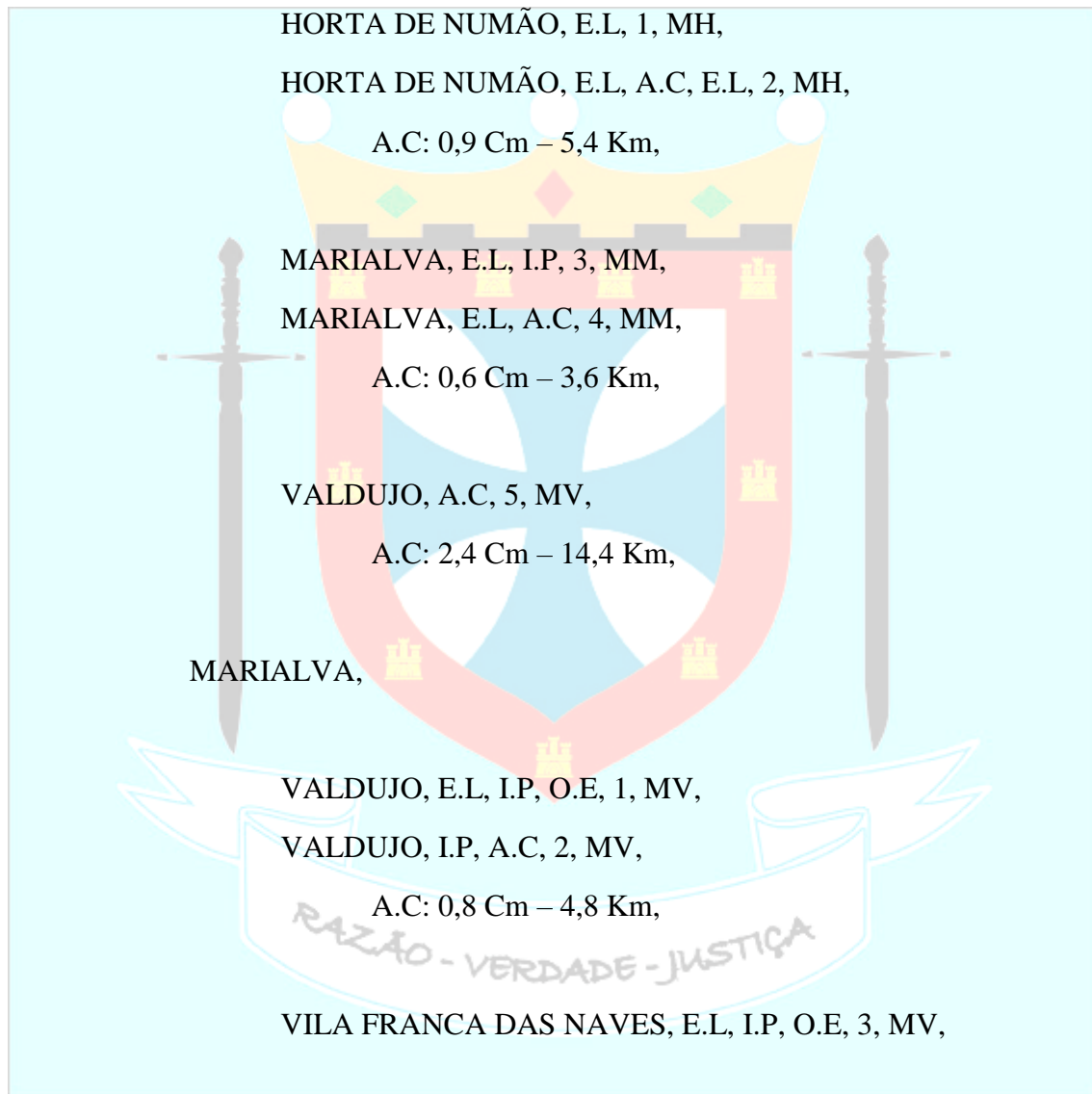
A.C: 1 Cm – 6 Km,

VILA FRANCA DAS NAVES, I.C, E.L, 5, TV,

VILA FRANCA DAS NAVES, I.C, E.L, A.C, E.L, 6, TV,

A.C: 0,6 Cm – 3,6 Km,
 VILA FRANCA DAS NAVES, A.C, 7, TV,
 A.C: 1,5 Cm – 9 Km,

MEDA,



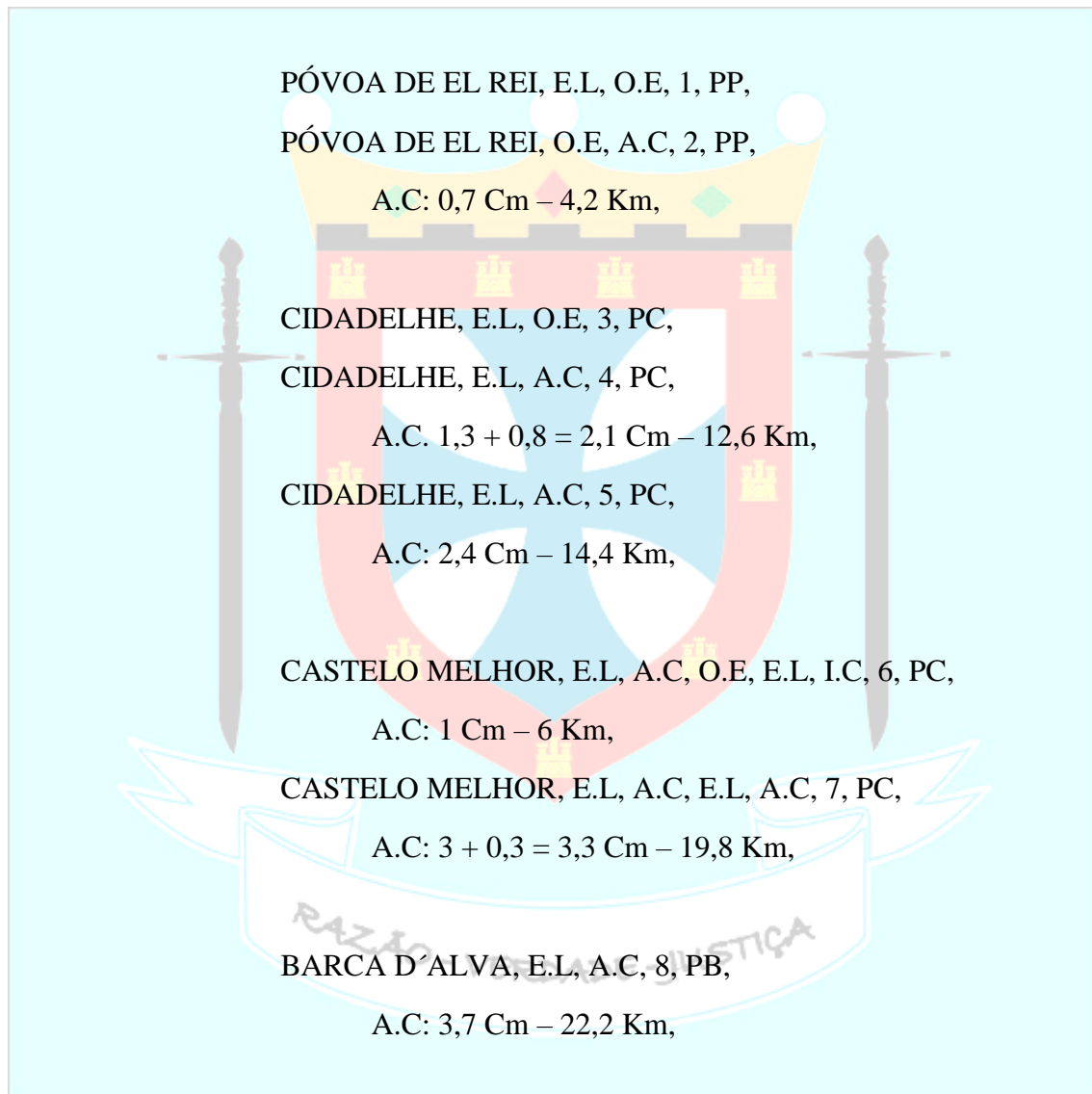
VALDUJO,

VILA FRANCA DAS NAVES, I.P, O.E, 1, VV,
 VILA FRANCA DAS NAVES, A.C, O.E, 2, VV,
 A.C: 0,5 Cm – 3 Km,

PENEDONO – 309,0 Km

PINHEL,

PINHEL,



FIGUEIRA DE CASTELO RODRIGO, E.L, 9, PF,

ALMEIDA, A.C, 10, PA,

A.C: 2,4 Cm – 14,4 Km,

CASTELO MENDO, E.L, A.C, 11, PC,

A.C: 0,6 Cm – 3,6 Km,

CASTELO MENDO, A.C, 12, PC,

A.C: 3,7 Cm – 22,2 Km,

GOUVEIAS, E.L, 13, PG,

FIGUEIRA DE CASTELO RODRIGO,

CIDADELHE, E.L, A.C, 1, FC,

A.C: 1,4 Cm – 8,4 Km,

CASTELO MELHOR, E.L, I.C, 2, FC,

CASTELO MELHOR, A.C, 3, FC,

A.C: 2,7 Cm – 16,2 Km,

BARCA D´ALVA, E.L, 4, FB,

ALMEIDA, E.L, 5, FA,

CASTELO MENDO, A.C, E.L, A.C, 6, FC,

A.C: $3,8 + 0,4 = 4,2$ Cm – 25,2 Km,

PÓVOA DE EL REI, O.E, A.C, O.E, 7, FP,

A.C. $0,8 + 1 + 0,8 = 2,6$ Cm – 15,6 Km,

ALMEIDA,

CASTELO MENDO, E.L, 1, AC,

CASTELO MENDO, E.L, A.C, 2, AC,

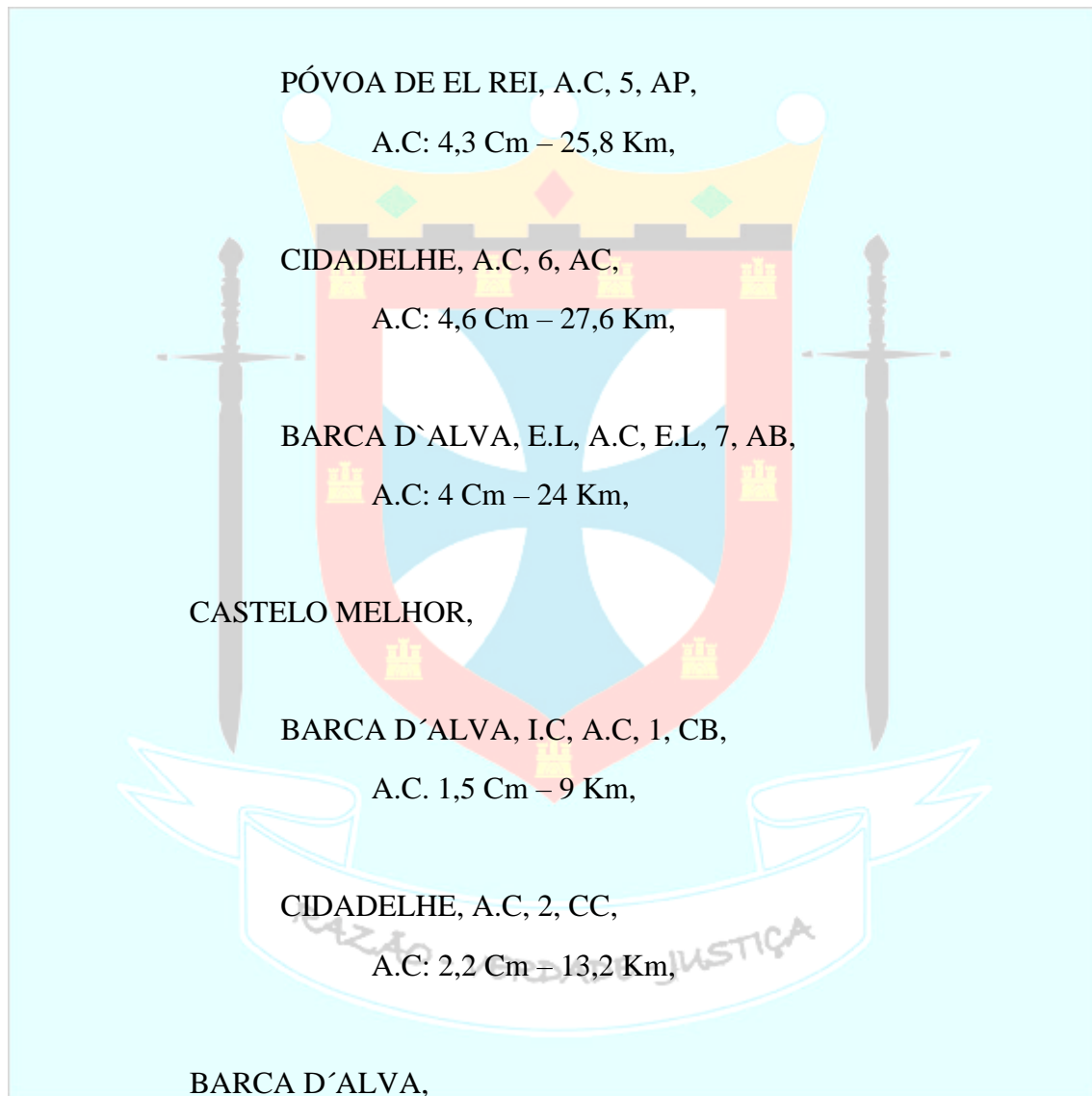
A.C: 2,2 Cm – 13,2 Km,

GOUVEIAS, O.E, A.C, O.E, A.C, E.L, 3, AG,

A.C: $1,1 + 0,7 = 1,8$ Cm – 10,8 Km,

GOUVEIAS, A.C, E.L, A.C, O.E, 4, AG,

A.C: $0,4 + 2,5 = 2,9$ Cm – 17,4 Km,



CIDADELHE, A.C, 1, BC,

A.C: 3 Cm – 18 Km,

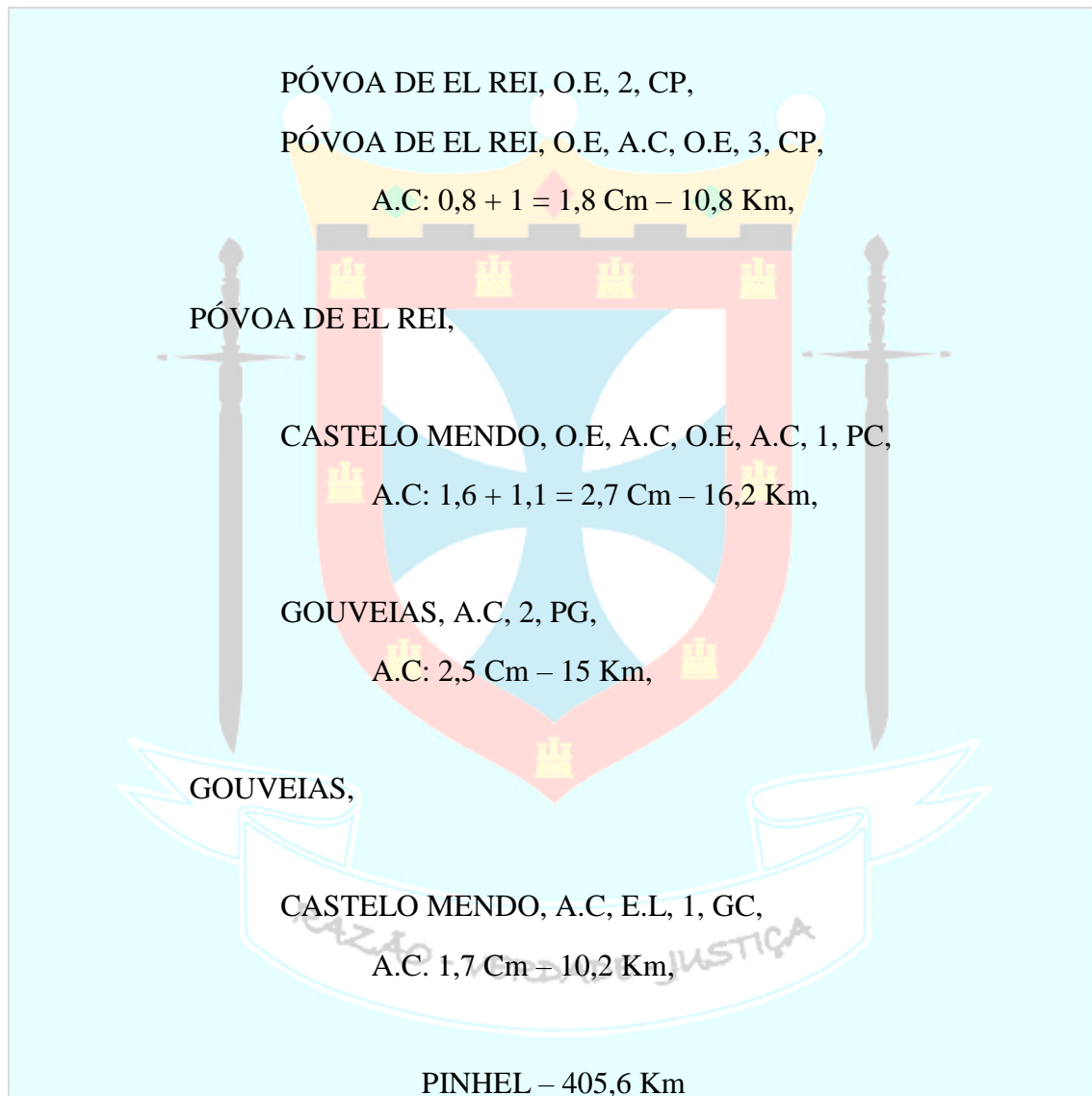
PÓVOA DE EL REI, A.C, O.E, A.C, 2, BP,

A.C: 0,5 Cm – 3 Km,

CIDADELHE,

GOUVEIAS, O.E, A.C, E.L, 1, CG,

A.C: 1,1 Cm – 6,6 Km,



MEALHADA,

AVEIRO,

ÁGUEDA, E.L, 1, AA,

OLIVEIRA DO BAIRRO, E.L, 2, AO,

ANADIA, E.L, 3, AA,

MEALHADA, E.L, O.E, A.E, 4, AM,

COIMBRA, E.L, O.E, A.E, I.P, V.R, 5, AC,

COIMBRA, E.L, A.C, 6, AC,

A.C: 5 Cm – 30 Km,

ANÇA, E.L, O.E, A.E, I.P, 7, AA,

COVÕES, E.L, 8, AC,

ÍLHAVO, I.C, 9, AI,

ÍLHAVO,

ÁGUEDA, O.E, E.L, 1, IA,

ÁGUEDA, O.E, E.L, O.E, A.C, 2, IA,

A.C: 1,3 Cm – 7,8 Km,

OLIVEIRA DO BAIRRO, O.E, E.L, 3, IO,

ANADIA, O.E, E.L, 4, IA,

MELHADA, O.E, E.L, A.E, 5, IM,

MEALHADA, A.C, 6, IM,

A.C: 5,2 Cm – 31,2 Km,

COIMBRA, O.E, E.L, A.E, I.P, V.R, 7, IC,

ANÇA, O.E, E.L, A.E, I.P, 8, IA,

COVÕES, O.E, E.L, 9, IC,

VAGOS, I.C, 10, IV,

ÁGUEDA,

MACINHATA DO VOUGA, E.L, I.C, 1, AM,

PARADELA, E.L, A.E, I.C, 2, AP,

PARADELA, E.L, A.C, 3, AP,

A.C: 1,2 Cm – 7,2 Km,

OLIVEIRA DE FRADES, E.L, A.E, O.E, 4, AO,

OLIVEIRA DE FRADES, E.L, A.C, O.E, 5, AO,

A.C: 2,6 Cm – 15,6 Km,

ALCOFRA, E.L, 6, AA,

AGADÃO, E.L, C, A.C, 7, AA,

A.C: 0,6 Cm – 3,6 Km,

SANTA COMBA DÃO, O.E, E.L, A.C, V.R, 8, AS,

A.C: 1,3 cm – 7,8 Km,

MORTÁGUA, E.L, 9, AM,

MORTÁGUA, E.L, O.E, E.L, 10, AM,

ANADIA, E.L, I.C, 11, AA,

OLIVEIRA DO BAIRRO, E.L, I.C, O.E, 12, AO,

OLIVEIRA DO BAIRRO, E.L, I.C, A.C, 13, AO,

A.C: 0,5 Cm – 3 Km,

COVÕES, E.L, A.E, O.E, 14, AC,

MIRA, E.L, A.E, I.C, 15, AM,

VAGOS, E.L, 16, AV,

OLIVEIRA DO BAIRRO,

VAGOS, E.L, 1, OV,

MACINHATA DO VOUGA, A.C, I.C, 2, OM,

ALCOFRA, A.C, E.L, 3. OA,

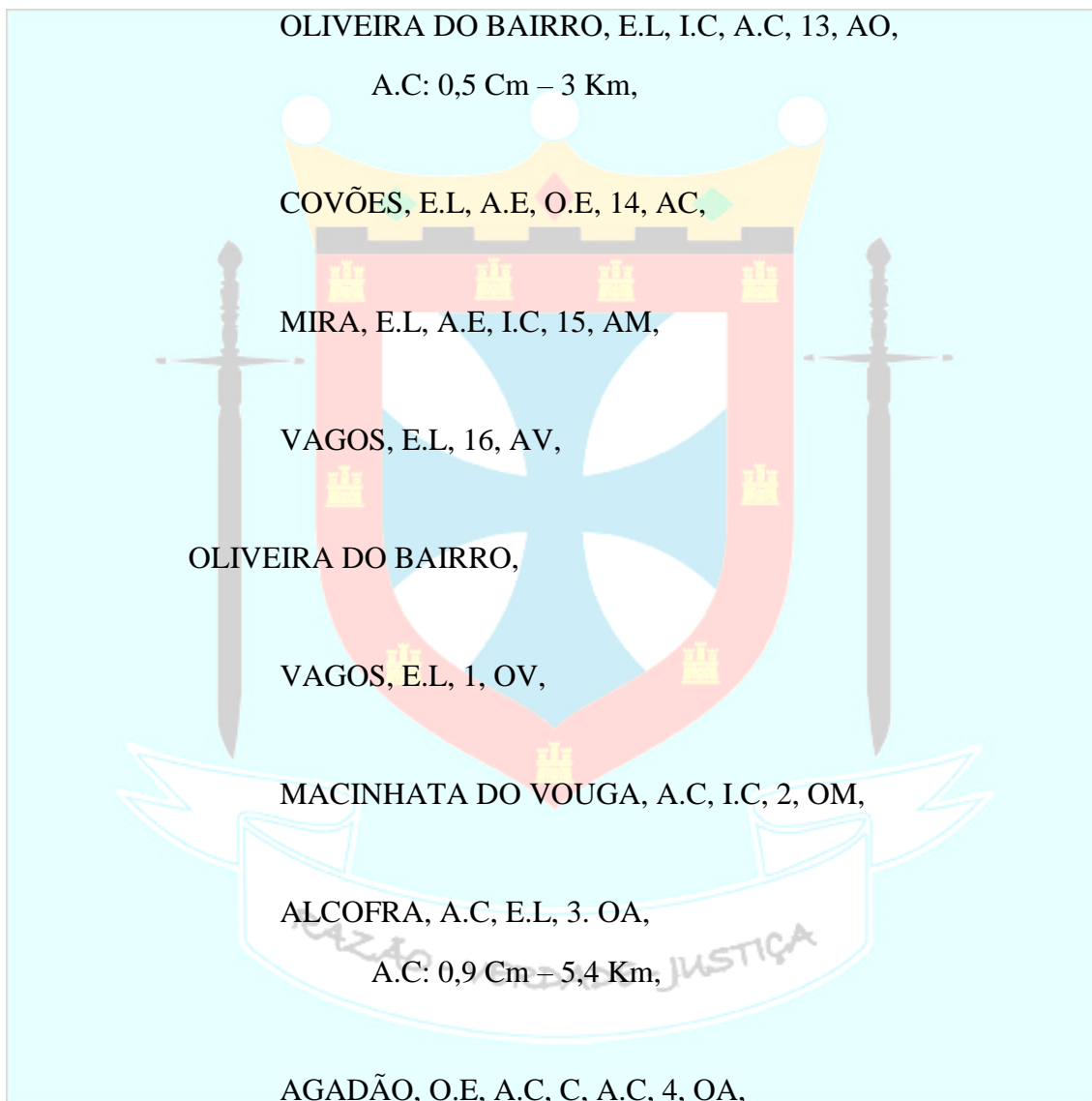
A.C: 0,9 Cm – 5,4 Km,

AGADÃO, O.E, A.C, C, A.C, 4, OA,

A.C: 0,8 Cm – 4,8 Km,

SANTA COMBA DÃO, O.E, E.L, A.C, V.R, 5, OS,

MORTÁGUA, O.E, E.L, 6, OM,



MORTÁGUA, A.C, E.L, 7, OM,

A.C: 2,7 Cm – 16,2 Km,

ANADIA, E.L, 8, OA,

MEALHADA, E.L, I.C, 9, OM,

ANÇA, A.C, 10, OA,

A.C. 4,5 Cm – 27 Km,

CANTANHEDE, E.L, O.E, 11, OC,

COVÕES, O.E, E.L, 12, OC,

COVÕES, A.C, 13, OC,

A.C: 2,3 Cm – 13,8 Km,

MIRA, O.E, A.C, A.E, 14, OM,

A.C. 1,6 Cm – 9,6 Km,

VAGOS,

ANADIA, E.L, 1, VA,

MEALHADA, E.L, O.E, A.E, 2, VM,

COIMBRA, E.L, O.E, A.E, I.P, V.R, 3, VC,

COVÕES, E.L, 4, VC,

COVÕES, E.L, O.E, A.C, O.E, A.C, 5, VC,

A.C: $0,5 + 0,4 = 0,9$ Cm – 5,4 Km,

MONTEMOR-O-VELHO, I.C, A.C, 6, VM,

A.C: 5,8 Cm – 34,8 Km,

MIRA, I.C, 7, VM,

TONDELA,

OLIVEIRA DE FRADES, A.C, 1, TO,

A.C. 4,2 Cm – 25,2 Km,

ALCOFRA, E.L, A.C, E.L, 2, TA,

A.C: 0,3 Cm – 1,8 Km,

ALCOFRA, A.C, 3, TA,

A.C: 1,3 Cm – 7,8 Km,

MACINHATA DO VOUGA, E.L, A.C, 4, TM,

A.C: 4,5 Cm – 27 Km,

AGADÃO, A.C, 5, TA,

A.C: 1,3 Cm – 7,8 Km,

ANADIA, A.C, O.E, 6, TA,

A.C: 1,7 Cm – 10,2 Km,

MEALHADA, A.C, E.L, 7, TM,

A.C: $2 + 3,3 = 5,3$ Cm – 31,8 Km,

MEALHADA, A.C, 8, TM,

A.C: 5,8 Cm – 34,8 Km,

MORTÁGUA, E.L, I.P, A.C, O.E, A.C, V.R, 9, TM,

A.C: $0,1 + 0,7 = 0,8$ Cm – 4,8 Km,

MORTÁGUA, A.C, 10, TM,

A.C: 3,2 Cm – 19,2 km,

SANTA COMBA DÃO, E.L, I.P, 11, TS

SANTA COMBA DÃO,

ALCOFRA, A.C, E.L, A.C, E.L, 1, SA,

A.C: $1,5 + 0,5 + 0,9 = 2,9$ Cm – 17,4 Km,

ALCOFRA, A.C, E.L, A.C, 2, SA,

A.C: $2,5 + 0,5 = 3$ Cm – 18 Km,

PARADELA, A.C, E.L, A.C, E.L, 3, SP,

A.C: $2,2 + 0,9 = 3,1$ Cm – 18,6 Km,

AGADÃO, A.C, E.L, A.C, 4, SA,

A.C. 0,6 Cm – 3,6 Km,

AGADÃO, A.C, 5, SA,

A.C: 2,3 Cm – 13,8 Km,

ANADIA, V.R, A.C, O.E, 6, SA,

A.C: 0,8 Cm – 4,8 Km,

MORTÁGUA, E.L, 7, SM,

MORTÁGUA,

PENACOVA, C, A.C, 1, MP,

COIMBRA, E.L, C, A.C, O.E, A.C, 2, MC,

A.C: $1,7 + 1,4 = 3,1$ Cm – 18,6 Km,

ANÇA, E.L, C, A.C, I.P, A.C, O.E, 3, MA,

A.C: 0,6 Cm – 3,6 Km,

ANÇA, E.L, A.C, O.E, 4, MA,

A.C: 3,5 Cm – 21 Km,

MEALHADA, E.L, 5, MM,

ANADIA, E.L, 6, MA,

AGADÃO, E.L, A.C, 7, MA,

A.C: $1,1$ Cm – 6,6 Km,

ALCOFRA, E.L, A.C, E.L, A.C, E.L, 8, MA,

A.C: 0,4 Cm – 2,4 Km,

ALCOFRA, E.L, A.C, E.L, 9, MA,

A.C: 3 Cm – 18 Km,

COIMBRA,

MONTEMOR-O-VELHO, I.P, 1, CM,

ANÇA, I.P, 2, CA,

COVÕES, V.R, O.E, E.L, I.P, A.E, 3, CC,

MEALHADA, V.R, I.C, 4, CM,

AGADÃO, O.E, A.C, O.E, A.C, E.L, A.C, E.L, A.C, 5, CA,

A.C: $0,3 + 0,2 + 0,9 = 1,4$ Cm – 8,4 Km,

PENACOVA, A.C, 6, CP,

A.C: 1,5 Cm – 9 Km,

FIGUEIRA DA FOZ,

MIRA, I.P, V.R, I.C, 1, FM,

COVÕES, I.C, A.C, O.E, A.C, E.L, 2, FC,

A.C: $1,5 + 0,4 = 1,9$ Cm – 11,4 Km,

CANTANHEDE, I.P, A.E, E.L, 3, FC,

CANTANHEDE, I.P, V.R, I.C, E.L, 4, FC,

CANTANHEDE, I.P, A.C, E.L, 5, FC,

A.C: 4,3 Cm – 25,8 Km,

ANÇA, I.P, A.E, 6, FA,

MONTEMOR-O-VELHO, I.P, 7, FM,

MONTEMOR-O-VELHO,

MIRA, E.L, A.C, O.E, E.L, I.C, 1, MM,

A.C. 0,6 Cm – 3,6 Km,

MIRA, A.C, 2, MM,

A.C: 4,7 Cm – 28,2 Km,

CANTANHEDE, I.P, E.L, 3, MC,

MELHADA, I.P, A.C, E.L, 4, MM,

A.C: 3,3 Cm – 19,8 Km,

ANÇA, I.P, O.E, 5, MA,



MEALHADA,

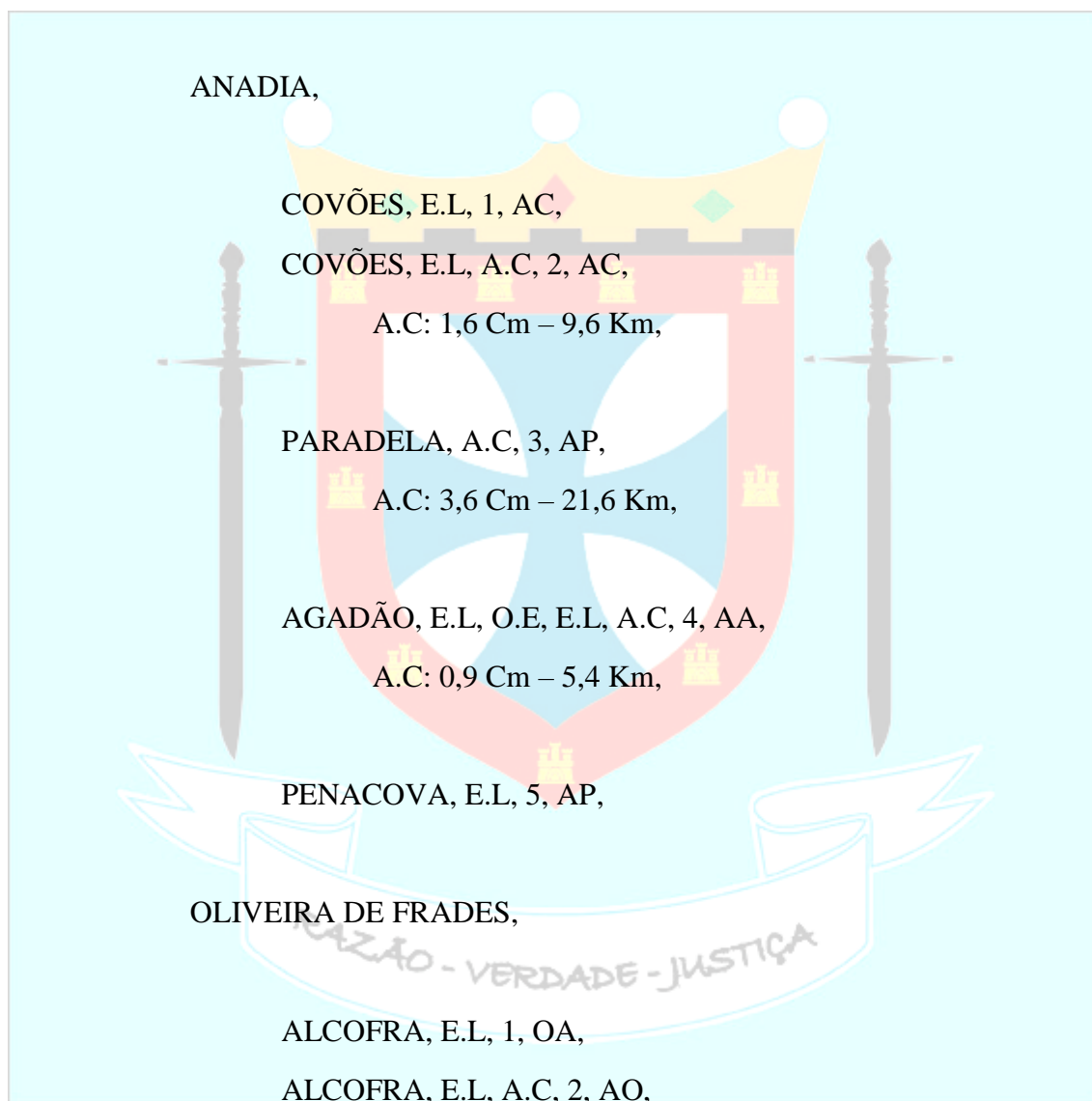
COVÕES, E.L, A.E, 1, MC,

ANADIA, I.C, E.L 2, MA,

PENACOVA, O.E, A.C, E.L, 3, MP,

A.C: 1,3 Cm – 7,8 Km,

ANÇA, E.L, A.E, I.P, O.E, 4, MA,



A.C: 1,5 Cm – 9 Km,

AGADÃO, E.L, A.C, 3, OA,

A.C: 1,6 + 1,4 = 3 Cm – 18 Km,

MACINHATA DO VOUGA, E.L, O.E, A.E, I.C, 4, OM,

PARADELA, E.L, I.C, 5, OP,

PARADELA, E.L, A.C, 6, OP,

A.C: 2 Cm – 12 Km,

PARADELA,

ALCOFRA, I.C, A.E, E.L, 1, PA,

ALCOFRA, I.C, A.C, E.L, 2, PA,

A.C: 2 Cm – 12 Km,

AGADÃO, E.L, A.C, 3, PA,

A.C. 2,5 Cm – 15 Km,

MACINHATA DO VOUGA, I.C, A.E, 4, PM,

MACINHATA DO VOUGA, A.C, 5, PM,

A.C. 2 Cm – 12 Km,

MACINHATA DO VOUGA,

ALCOFRA, I.C, A.E, E.L, 1, MA,

ALCOFRA, A.C, 2, MA,

A.C: 2,8 Cm – 16,8 Km,

AGADÃO, A.C, O.E, A.C, O.E, A.C, 3, MA,

A.C: $0,4 + 0,4 + 0,6 + 1 = 2,4$ Cm – 14,4 Km,

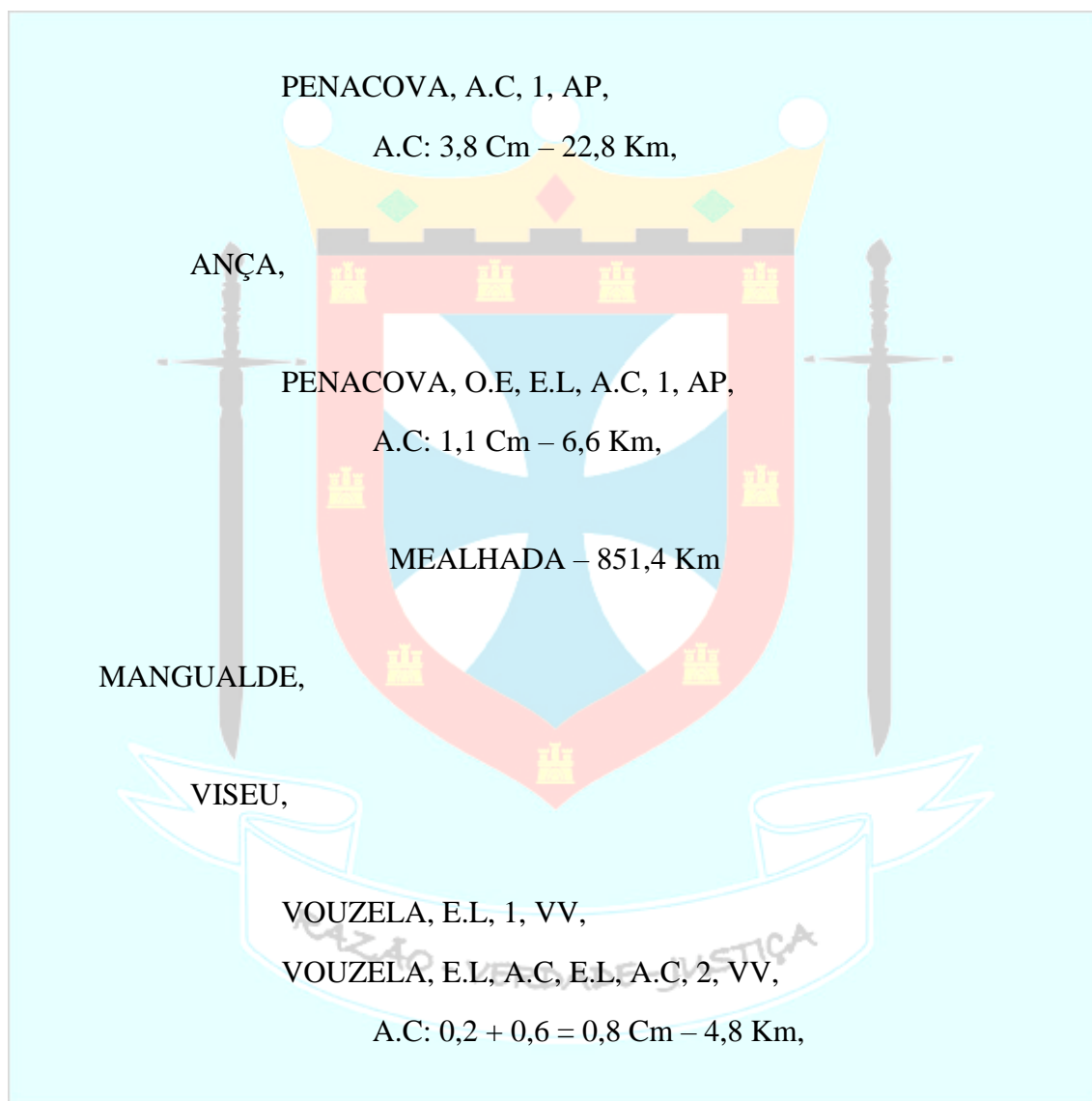
COVÕES, I.C, A.C, O.E, E.L, 4, MC,

A.C: 1,5 Cm – 9 Km,

ALCOFRA,

AGADÃO, E.L, A.C, 1, AA,

AGADÃO,



SATÃO, E.L, 3, VS,

PENALVA DO CASTELO, E.L, 4, VP,

PENALVA DO CASTELO, A.C, 5, VP,

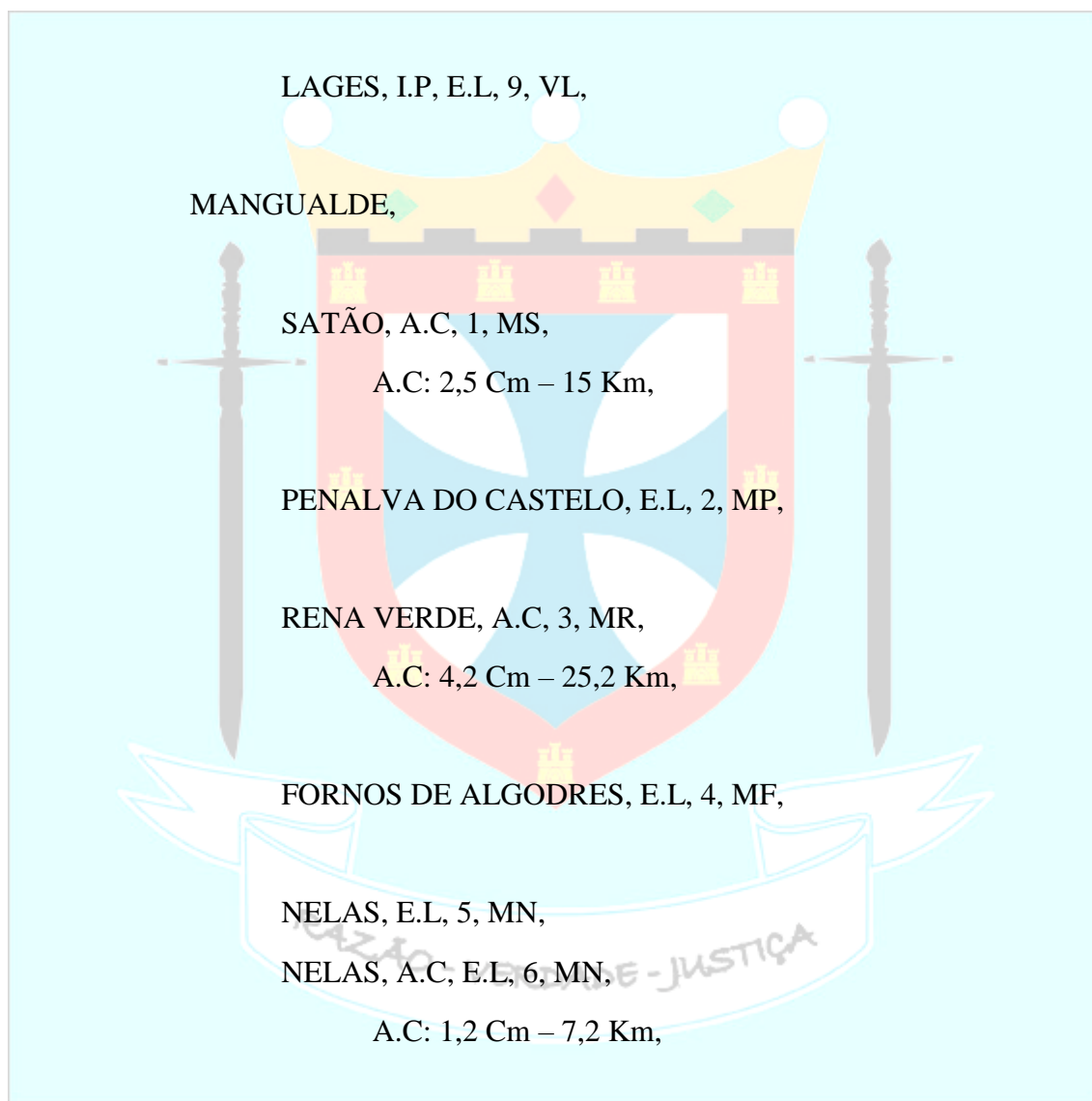
A.C: 3 Cm – 18 Km,

MANGUALDE, E.L, 6, VM,

NELAS, I.P, 7, VN,

NELAS, A.C, I.P, 8, VN,

A.C: 1,4 Cm – 8,4 Km,



LAGES, E.L, A.C, O.E, A.C, I.P, O.E, E.L, 7, ML,

A.C: 0,1 + 0,4 = 0,5 Cm – 3 Km,

AGUIAR DA BEIRA,

SATÃO, E.L, 1, AS,

LAGES, E.L, A.C, E.L, A.C, E.L, 2, AL,

A.C: $0,6 + 2 = 2,6$ Cm – 15,6 Km,

PENALVA DO CASTELO, E.L, 3, AP,

PENALVA DO CASTELO, A.C, O.E, 4, AP,

A.C: 2,7 Cm – 16,2 Km,

RENA VERDE, E.L, 5, AR,

FORNOS DE ALGODRES,

RENA VERDE, O.E, 1, FR,

PENALVA DO CASTELO, O.E, E.L, 2, FP,

PENALVA DO CASTELO, A.C, E.L, 3, FP,

A.C: 1,6 Cm – 9,6 Km,

NELAS, E.L, A.C, E.L, A.C, C, E.L, 4, FN,

A.C: $0,9 + 0,6 = 1,5$ Cm – 9 Km,

NELAS,

CARREGAL DO SAL, E.L, 1, NC,

LAGES, I.P, O.E, E.L, 2, NL,

LAGES, A.C, 3, NL,

A.C: 1,8 Cm – 10,8 Km,

VOUZELA, A.C, 4, NV,
A.C: 4 Cm – 24 Km,

SATÃO, E.L, A.C, 5, NS,
A.C: 1,3 Cm – 7,8 Km,



SATÃO, E.L, A.C, E.L, C, A.C, E.L, O.E, 4, VS,
A.C: 0,9 + 1,3 = 2,2 Cm – 13,2 Km,

SÁTÃO,

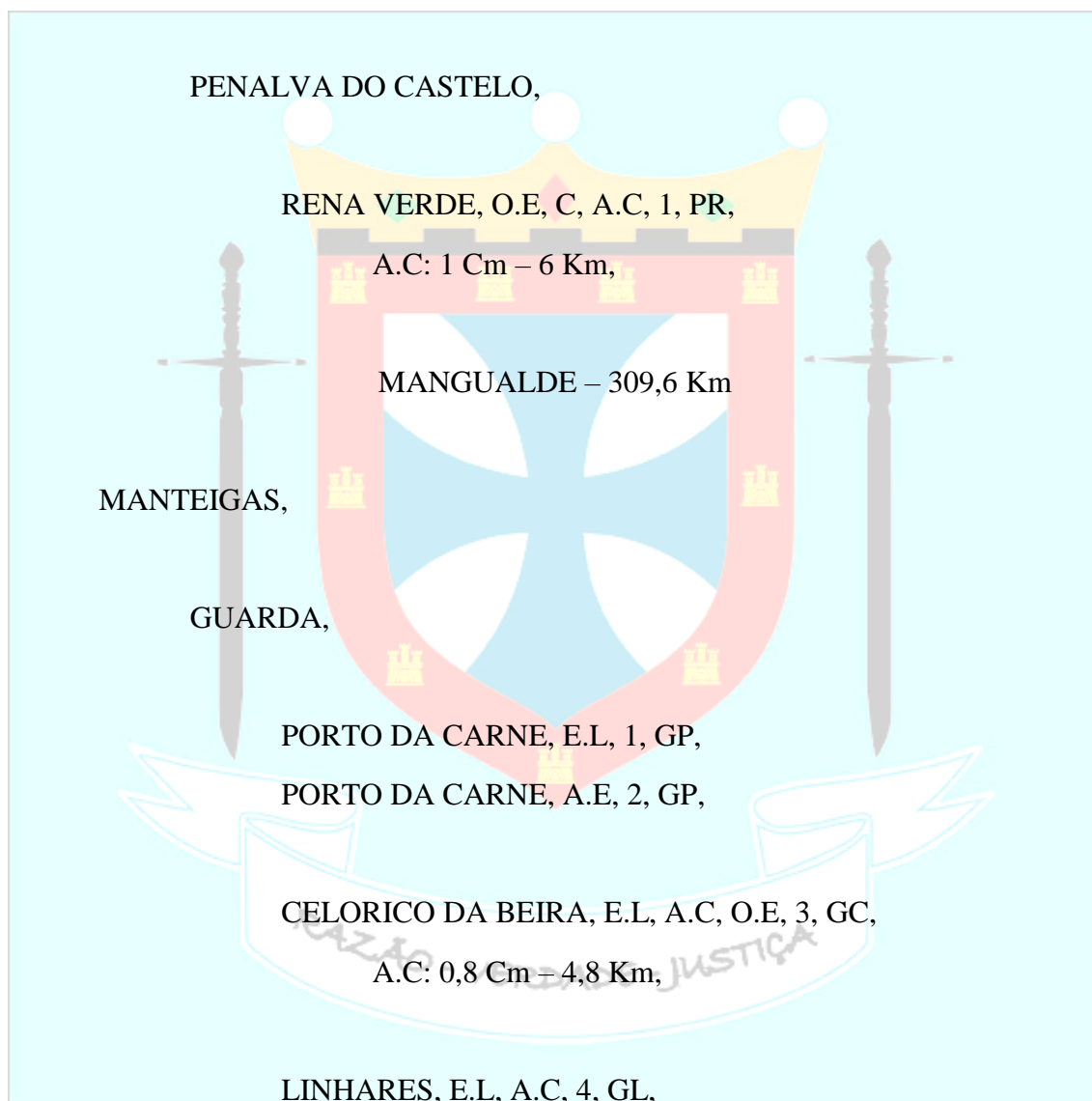
PENALVA DO CASTELO, E.L, 1, SP,

RENA VERDE, E.L, A.C, 2, SR,

A.C: 2,3 Cm – 13,8 Km,

RENA VERDE, A.C, 3, SR,

A.C: 3,3 Cm – 19,8 Km,



A.C: 2,2 Cm – 13,2 km,

SEIA, A.C, 5, GS,

A.C: 6,5 Cm – 39 Km,

MANTEIGAS, E.L, 6, GM,

MANTEIGAS, E.L, A.C, E.L, 7, GM,

A.C: 1,6 Cm – 9,6 Km,

GONÇALO, E.L, O.E, 8, GG,

GONÇALO, E.L, A.C, 9, GG,

A.C: 0,7 Cm – 4,2 Km,

CALDAS DO CRÓ, A.C, A.E, A.C, O.E, A.C, 10, GC,

A.C. 0,7 + 1,1 + 1 = 2,8 Cm – 16,8 Km,

GOUVEIA,

VILA NOVA DE TAZEM, E.L, O.E, C, 1, GV,

CELORICO DA BEIRA, E.L, I.C, I.P, 2, GC,

CELORICO DA BEIRA, E.L, A.C, I.C, 3, GC,

A.C: 0,9 Cm – 5,4 Km,

LINHARES, E.L, I.C, O.E, 4, GL,

LINHARES, E.L, O.E, A.C, 5, GL,

A.C: 0,8 Cm – 4,8 Km,

CALDAS DO CRÓ, A.C, 6, GC,

A.C: 3,3 Cm – 19,8 Km,

GONÇALO, A.C, C, A.C, 7, GG,

A.C: 1,8 + 1,1 = 2,9 Cm – 17,4 Km,

MANTEIGAS, E.L, A.C, E.L, 8, GM,

A.C: 0,9 Cm – 5,4 Km,

LORIGA, E.L, I.P, 9, GL,

LORIGA, A.C, 10, GL,

A.C: 3,5 Cm – 21 Km,

SEIA, O.E, A.C, 11, GS,

A.C: 0,4 Cm – 2,4 Km,

OLIVEIRA DO HOSPITAL,

TÁBUA, E.L, 1, OT,

TÁBUA, E.L, A.C, E.L, 2, OT,

A.C: 1,1 Cm – 6,6 Km,

VILA NOVA DE TAZEM, E.L, O.E, 3, OV,

VILA NOVA DE TAZEM, A.C, O.E, 4, OV,

A.C: 1 Cm – 6 Km,

SEIA, O.E, I.C, I.P, 5, OS,

SEIA, I.C, O.E, A.C, 6, OS,

A.C: 0,5 Cm – 3 Km,

LORIGA, O.E, A.C, 7, OL,

A.C: 2 Cm – 12 Km,

SÃO MARTINHO, E.L, I.C, V.R, 8, OS,

SÃO MARTINHO, E.L, A.C, I.C, A.C, E.L, 9, OS,

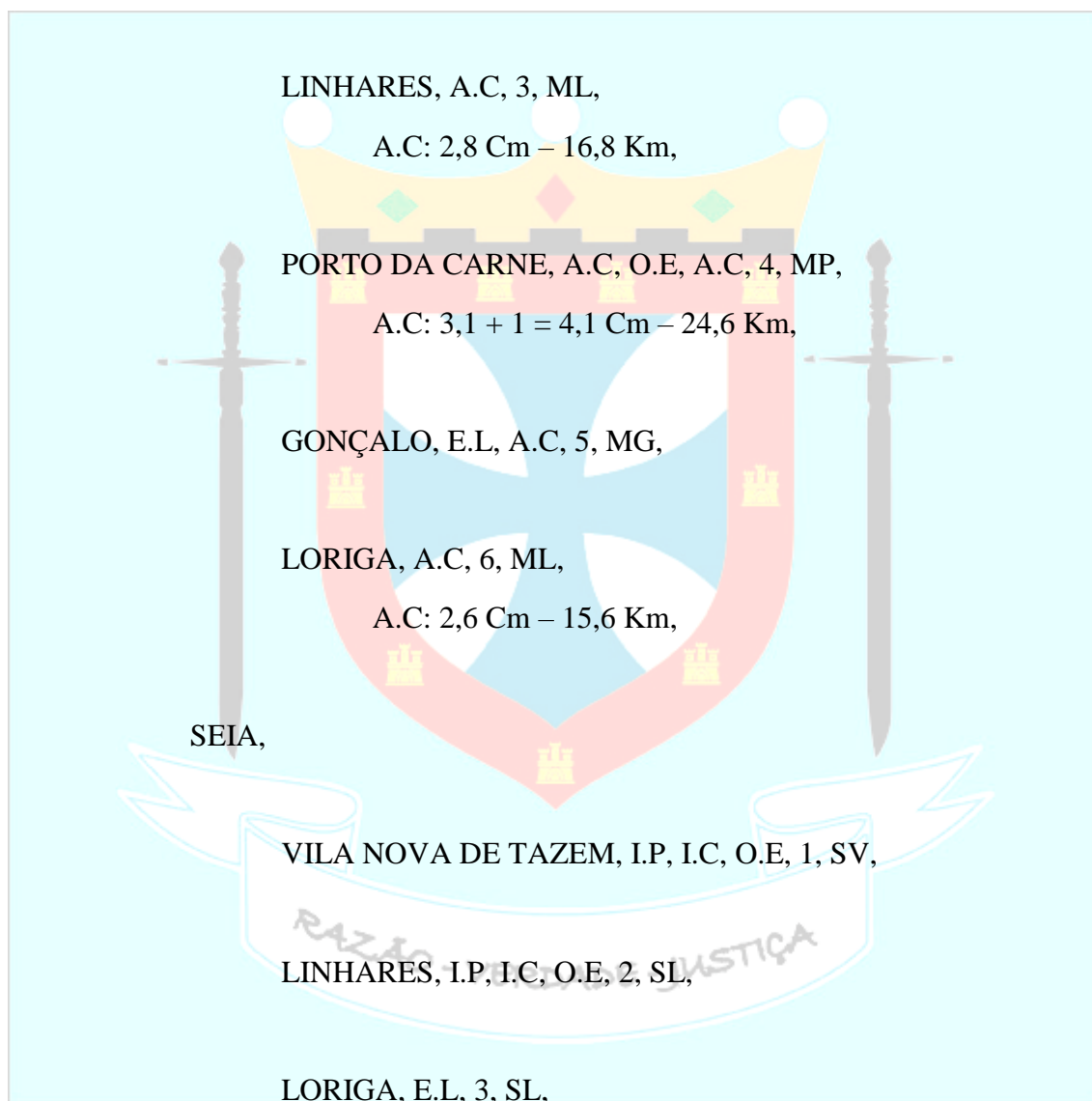
A.C. $0,3 + 0,6 = 0,9$ Cm – 5,4 Km,

MANTEIGAS,

SEIA, E.L, I.P, 1, MS,

VILA NOVA DE TAZEM, E.L, A.C, C, O.E, 2, MV,

A.C: 1,3 Cm – 7,8 Km,



LORIGA, E.L, 3, SL,

LORIGA, E.L, A.C, E.L, 4, SL,

A.C: 0,5 Cm – 3 Km,

TÁBUA, I.P, I.C, O.E, E.L, 5, ST,

TÁBUA, A.C, O.E, E.L, 6, ST,

A.C: 0,5 Cm – 3 Km,

TÁBUA,

SÃO MARTINHO, E.L, I.C, V.R, 1, TS,

SÃO MARTINHO, A.C, 2, TS,

A.C: 2,5 Cm – 15 Km,

VILA NOVA DE TAZEM, E.L, O.E, 3, TV,

VILA NOVA DE TAZEM, E.L, A.C, E.L, A.C, C, A.C, O.E, 4,
TV,

A.C: $0,4 + 0,7 + 0,7 = 1,8$ Cm – 10,8 Km,

CELORICO DA BEIRA,

PORTO DA CARNE, E.L, O.E, 1, CP,

GONÇALO, E.L, O.E, 2, CG,

GONÇALO, O.E, E.L, A.C, 3, CG,

A.C: 0,4 Cm – 2,4 Km,

GONÇALO – A.C, 4, CG,

A.C: 4,3 Cm – 25,8 Km,

LINHARES, I.P, I.C, O.E, 5, CL,

LINHARES, I.C, A.C, 6, CL,

A.C: 1,5 Cm – 9 Km,

VILA NOVA DE TAZEM, I.P, I.C, C, O.E, 7, CV,

VILA NOVA DE TAZEM, I.C, A.C, 8, CV,

A.C: 0,9 Cm – 5,4 Km,

PORTO DA CARNE,

CALDAS DO CRÓ, A.E, A.C, O.E, A.C, E.L, 1, PC,

A.C: $0,9 + 0,5 + 0,5 = 1,9$ Cm – 11,4 Km,

GONÇALO, O.E., E.L, 2, PG,

GONÇALO, E.L, A.C, O.E, A.C, 3, PG,

A.C: $1,7 + 0,5 = 2,2$ Cm – 13,2 Km,

LNHARES, A.C, 4, PL,

A.C: 2,7 Cm – 16,2 Km,

LINHARES,

GONÇALO, A.C, 1, LG,

A.C: 2,7 Cm – 16,2 Km,

VILA NOVA DE TAZEM, O.E, I.C, O.E, I.C, C, 2, LV,

VILA NOVA DE TAZEM, A.C, E.L, I.C, 3, LV,

CALDAS DO CRÓ,

GONÇALO, A.C, 1, CG,

A.C: $2,5 + 1,3 = 3,8$ Cm – 22, 8 Km,

SÃO MARTINHO,

LORIGA, E.L, A.C, I.C, A.C, 1, SL,

A.C: 2,3 Cm – 13, 8 Km,

MANTEIGAS – 429,6 Km

VÉNUS: 3 320,4 Km

VALE DE CAMBRA – 433,8 Km

TAROUCA – 581,4 Km

PENEDONO – 309,0 Km

PINHEL – 405,6 Km

MEALHADA – 851,4 Km

MANGUALDE – 309,6 Km

MANTEIGAS – 429,6 Km

TERRA – ESTREMADURA,

FAJÃO,

COVILHÃ,

BARCO, E.L, O.E, 1, CB,

BARCO, A.C, O.E, 2, CB,

A.C: 1,7 Cm – 10,2 km,

PAMPILHOSA DA SERRA, A.C, O.E, A.C, 3, CP,

A.C: $4,1 + 1,5 = 5,6$ Cm – 33,6 Km,

FAJÃO, A.C, I.C, A.C, O.E, A.C, 4, CF,

A.C: $1 + 2,3 = 3,3$ Cm – 19,8 Km,

PIODÃO, A.C, I.C, A.C, I.C, A.C, I.C, A.C, 5, CP,

A.C: $1,6 + 0,8 + 0,3 + 0,9 = 3,6$ Cm – 21,6 Km,

ARGANIL,

VILA NOVA DE POIARES, O.E, E.L, 1, AV,

VILA NOVA DE POIARES, A.C, 2, AV,

A.C: 3 Cm – 18 Km,

PIODÃO, E.L, 3, AP,

PIODÃO, O.E, A.C, E.L, A.C, E.L, 4, AP,

A.C: $0,8 + 0,5 + 0,9 = 2,2$ Cm – 13,2 Km,

BARCO, E.L, A.C, E.L, A.C, 5, AB,

A.C: $1,6 + 0,8 + 1 + 1,3 = 4,7$ Cm – 28,2 Km,

BARCO, A.C, 6, AB,

A.C: 6,2 Cm – 37,2 Km,

FAJÃO, O.E, 7, AF,

FAJÃO, E.L, A.C, O.E, A.C, 8, AF,

A.C: $0,7 + 0,9 = 1,6$ Cm – 9,6 Km,

PAMPILHOSA DA SERRA, O.E, E.L, 9, AP,

PAMPILHOSA DA SERRA, O.E, A.C, O.E, A.C, E.L, 10, AP,

A.C: $0,5 + 0,7 = 1,2$ Cm – 7,2 Km,

PEDRÓGÃO GRANDE, O.E, E.L, 11, AP,

GÓIS, E.L, 12, AG,

LOUSÃ, A.C, 13, AL,

A.C: 3,4 Cm – 20,4 Km,

VILA NOVA DE POIARES,

PENACOVA, E.L, 1, VP,

GÓIS, E.L, 2, VG,

LOUSÃ, O.E, E.L, 3, VL,

LOUSÃ, A.C, O.E, 4, VL,

A.C: 1,1 Cm – 6,6 Km,

MIRANDA DO CORVO, O.E, E.L, 5, VM,

MIRANDA DO CORVO, E.L, A.C, 6, VM,

A.C: 1,6 Cm – 9,6 Km,

MIRANDA DO CORVO,

LOUSÃ, E.L, 1, ML,

DORNELAS DO ZÊZERE, A.C, 2, MD,

A.C: 8,3 Cm – 49,8 Km,

PAMPILHOSA DA SERRA, A.C, E.L, A.C, 3, MP,

A.C: $1,5 + 0,6 + 3,1 = 5,2$ Cm – 31,2 Km,

CASTANHEIRA DE PÊRA, O.E, A.C, 4, MC,

A.C: 1,8 Cm – 10,8 Km,

FIGUEIRÓ DOS VINHOS, E.L, O.E, A.C, 5, MF,

A.C: 2,9 Cm – 17,4 Km,

ESPINHAL, E.L, 6, ME,

FIGUEIRÓ DOS VINHOS,

ESPINHAL, A.C, E.L, 1, FE,

ESPINHAL, A.C, 2, FE,

A.C: 2,4 Cm – 14,4 Km,

LOUSÃ, A.C, O.E, A.C, 3, FL,

A.C: $1,3 + 2,1 = 3,4$ Cm – 20,4 Km,

CASTANHEIRA DE PÊRA, E.L, 4, FC,

PAMPILHOSA DA SERRA, E.L, I.C, O.E, 5, FP,

PEDRÓGÃO GRANDE, E.L, 6, FP,

PEDRÓGÃO GRANDE,

ESPINHAL, E.L, O.E, 1, PE,

ESPINHAL, I.C, O.E, A.C, 2, PE,

A.C: 1,5 Cm – 9 Km,

CASTANHEIRA DE PÊRA, E.L, 3, PC,

CASTANHEIRA DE PÊRA, A.C, 4, PC,

A.C: 1,9 Cm – 11,4 Km,

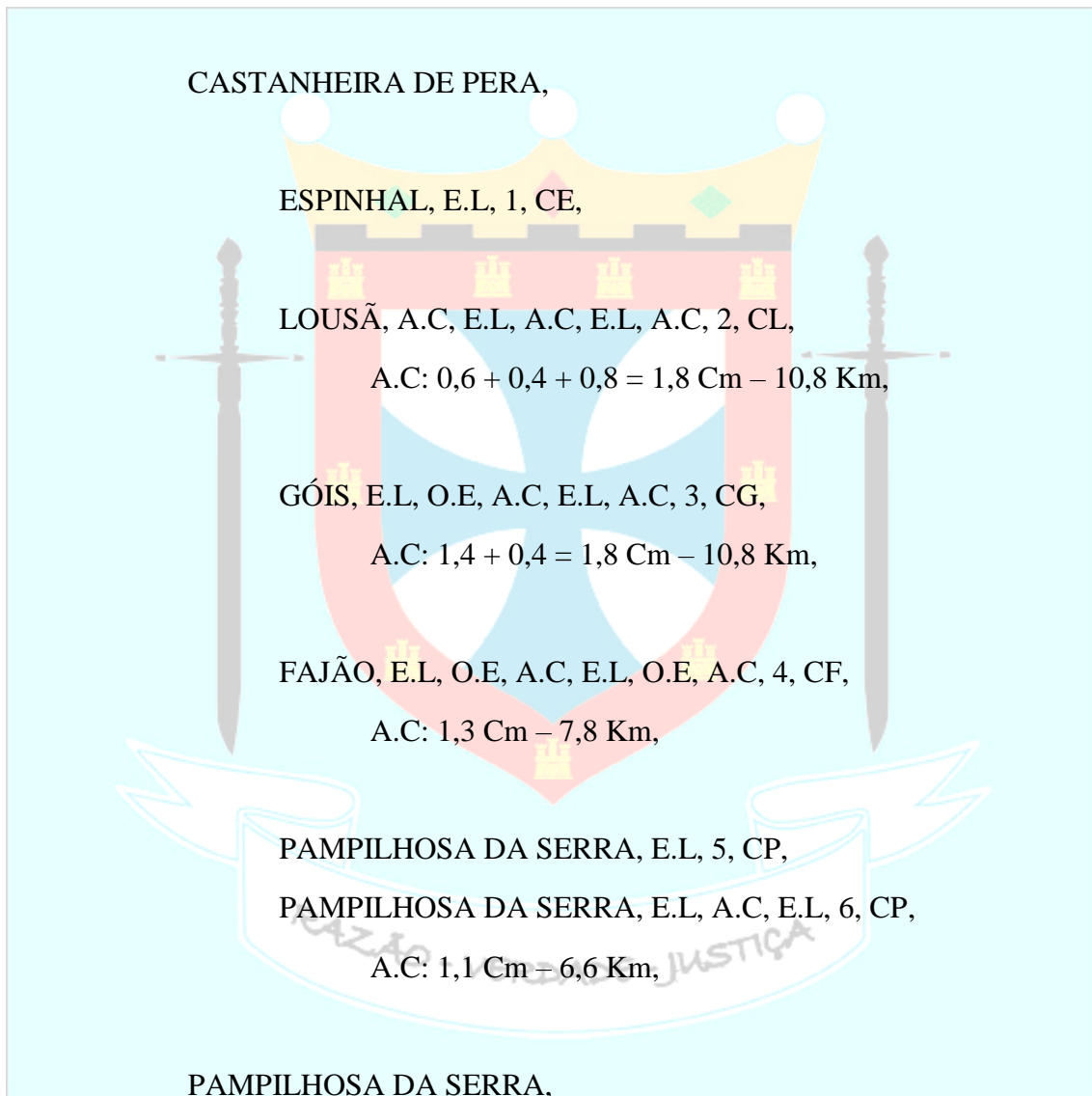
GÓIS, E.L, 5, PG,

GÓIS, E.L, A.C, O.E, A.C, 6, PG,

A.C: $2 + 1,3 = 3,3$ Cm – 19,8 Km,

FAJÃO, E.L, O.E, 7, PF,
 FAJÃO, E.L, O.E, A.C, 8, PF,
 A.C: 1,4 Cm – 8,4 Km,

PAMPILHOSA DA SERRA, E.L, 9, PP,



LOUSÃ, A.C, E.L, 1, PL,

GÓIS, E.L, O.E, 2, PG,
 GÓIS, E.L, A.C, O.E, A.C, E.L, 3, PG,

A.C: $1,1 + 0,6 + 0,5 = 2,2$ Cm – 13,2 Km,

FAJÃO, E.L, O.E, 4, PF,

FAJÃO, A.C, 5, PF,

A.C: 2 Cm – 12 Km,

PIODÃO, E.L, O.E, 6, PP,

DORNELAS DO ZÊZERE, E.L, O.E, 7, PD,

DORNELAS DO ZÊZERE, E.L, A.C, O.E, A.C, 8, PD,

A.C: $0,6 + 0,5 + 0,5 = 1,6$ Cm – 9,6 Km,

GÓIS,

PIODÃO, A.C, E.L, 2, GP,

A.C: 3,3 Cm – 19,8 Km,

FAJÃO, O.E, 3, GF,

LOUSÃ, E.L, 4, GL,

LOUSÃ, E.L, A.C, E.L, 5, GL,

A.C: 0,3 Cm – 1,8 Km,

LOUSÃ,

ESPINHAL, O.E, A.C, O.E, E.L, 1, LE,

A.C: 0,7 Cm – 4,2 Km,

PIODÃO,

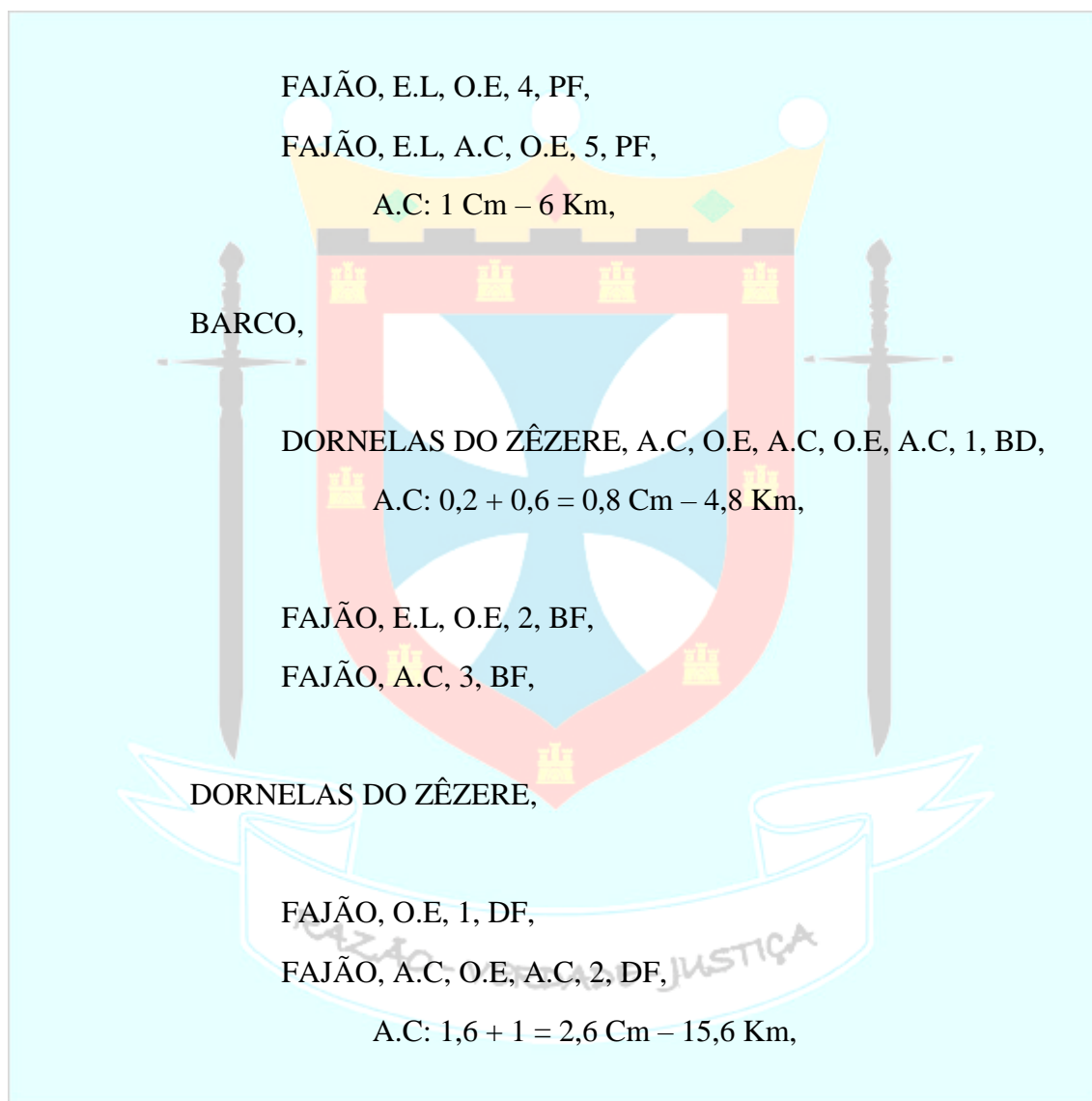
BARCO, A.C, O.E, A.C, 1, PB,

A.C: 1,1 Cm – 6,6 Km,

DORNELAS DO ZÊZERE, E.L, O.E, 2, PD,

DORNELAS DO ZÊZERE, E.L, A.C, O.E, A.C, 3, PD,

A.C: $0,6 + 0,2 + 0,8 = 1,6$ Cm – 9,6 Km,



FAJÃO,

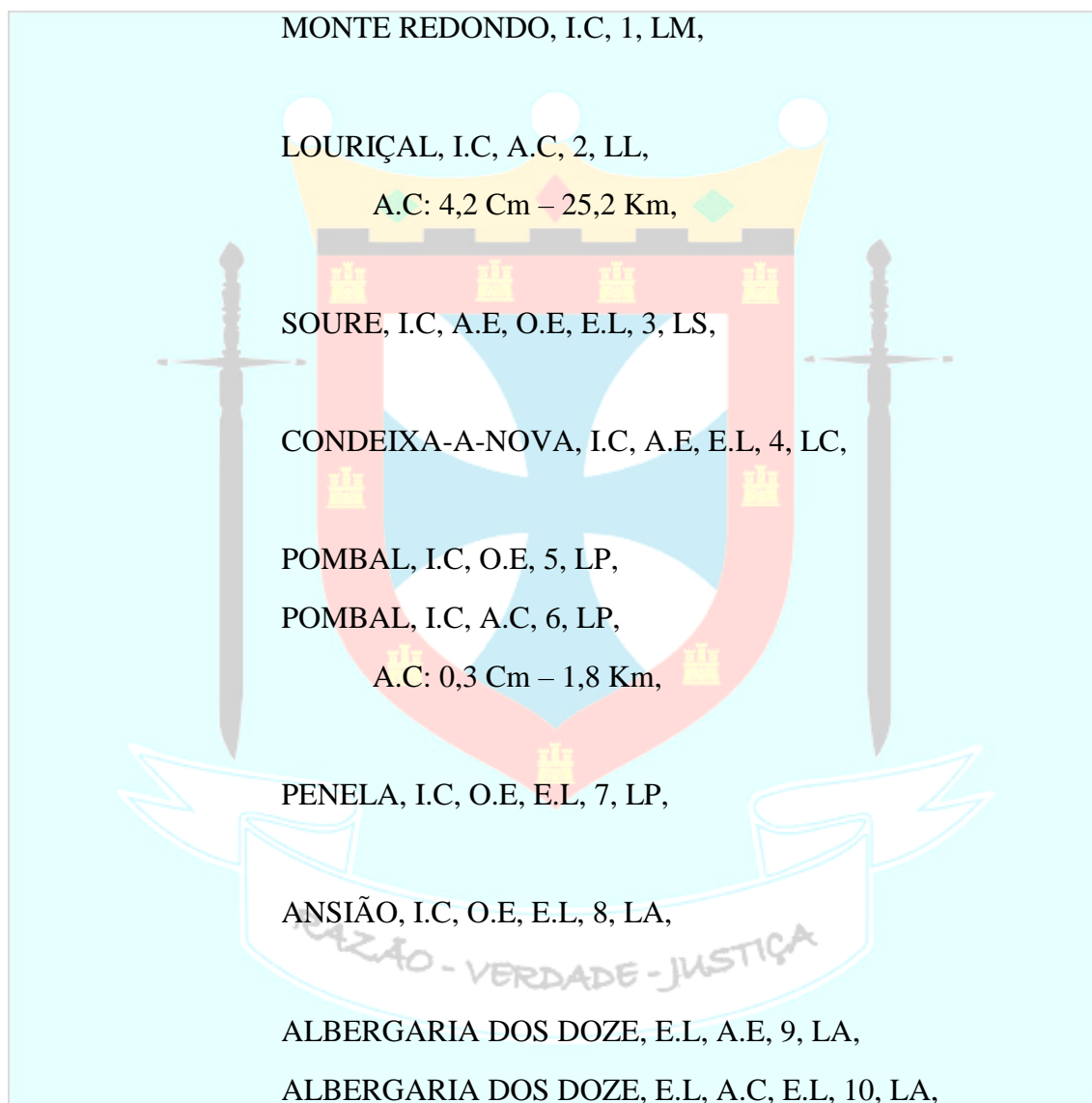
ESPINHAL, A.C, E.L, A.C, 1, FE,

A.C: 3,2 Cm – 19,2 Km,

FAJÃO – 586,2 Km

POMBAL,

LEIRIA,



A.C. 0,5 + 1,1 = 1,6 Cm – 9,6 Km,

FERREIRA DO ZÊZERE, I.C, O.E, A.C, 11 LF,

A.C: 3,5 Cm – 21 km,

OURÉM, I.C, 12, LO,

POMBAL,

MONTE REDONDO, I.C, O.E, A.C, O.E, 1, PM,

A.C: 1,3 Cm – 7,8 Km,

LOURIÇAL, O.E, I.C, V.R, E.L, 2, PL,

SOURE, O.E, I.C, 3, PS,

CONDEIXA-A-NOVA, O.E, I.C, 4, PC,

PENELA, O.E, I.C, E.L, 5, PP,

PENELA, E.L, A.C, O.E, I.C, 6, PP,

A.C: 1,4 Cm – 8,4 Km,

ANSIÃO, O.E, I.C, E.L, 7, PA,

ANSIÃO, A.C, I.C, E.L, 8, PA,

A.C: 0,2 Cm – 1,2 Km,

ALVAIÁZERE, O.E, I.C, E.L, 9, PA,

ALVAIÁZERE, I.C, O.E, A.C, E.L, 10, PA,

A.C: $1,2 + 0,6 = 1,8$ Cm – 10,8 Km,

FERREIRA DO ZÊZERE, O.E, I.C, E.L, 11, PF,

FERREIRA DO ZÊZERE, I.C, O.E, A.C, E.L, 12, PF,

A.C: 1,4 Cm – 8,4 Km,

ALBERGARIA DOS DOZE, O.E, E.L, 13, PA,

ALBERGARIA DOS DOZE, O.E, A.C, E.L, 14, PA,

A.C: 0,5 Cm – 3 Km,

OURÉM,

MONTE REDONDO, E.L, A.C, 1, OM,

A.C: $1,4 + 2 = 3,4$ Cm – 20,4 Km,

LAVOS, E.L, A.C, O.E, I.C, E.L, 2, OL,

LOURIÇAL, E.L, A.C, 3, OL,

A.C: 4,2 Cm – 25,2 Km,

ALBERGARIA DOS DOZE, E.L, 4, OA,

ALBERGARIA DOS DOZE, E.L, A.C, O.E, A.C, 5, OA,

A.C: $0,9 + 0,9 = 1,8$ Cm – 10,8 Km,

ANSIÃO, E.L, O.E, 6, OA,

ALVAIÁZERE, E.L, 7, OA,

FERREIRA DO ZÊZERE, I.C, A.C, 8, OF,

A.C: 3,7 Cm – 22,2 Km,

TOMAR, E.L, O.E, I.C, 9, OT,

TOMAR,

MONTE REDONDO, I.C, A.C, 1, TM,

A.C: 4 Cm – 24 Km,

ALBERGARIA DOS DOZE, I.C, A.C, 2, TA,

A.C: 3,8 Cm – 22,8 Km,

SOURE, A.C, C, A.C, E.L, 3, TS,

A.C: 4,8 Cm – 28,8 Km,

ANSIÃO, A.C, C, A.C, E.L, O.E, E.L, 4, TA,

A.C. $1,5 + 0,9 = 2,4$ Cm – 14,4 Km,

ALVAIÁZERE, E.L, I.C, 5, TA,

FERREIRA DO ZÊZERE, E.L, O.E, 6, TF,

ALVAIÁZERE,

ANSIÃO, E.L, O.E, 1, AA,

ANSIÃO, O.E, A.C, 2, AA,

A.C. 1,2 Cm – 7,2 Km,

ALBERGARIA DOS DOZE, A.C, E.L, A.C, E.L, 3, AA,

A.C: 1,2 Cm – 7,2 Km,

FERREIRA DO ZÊZERE, E.L, 4, AF,

FERREIRA DO ZÊZERE, E.L, O.E, E.L, A.C, 5, AF,

A.C: 0,4 Cm – 2,4 Km,

FERREIRA DO ZÊZERE,

PENELA, A.C, O.E, I.C, 1, FP,

ALBERGARIA DOS DOZE, E.L, A.C, 2, FA,

A.C: 4,1 Cm – 24,6 Km,

CONDEIXA-A-NOVA,

ALFARELOS, I.C, E.L, 1, CA,

LAVOS, O.E, E.L, O.E, A.C, E.L, A.C, 2, CL,

A.C: $0,3 + 0,9 + 0,6 = 1,8$ Cm – 10,8 Km,

SOURE, I.C, E.L, 3, CS,

ANSIÃO, I.C, E.L, 4, CA,

PENELA, I.C, 5, CP,

PENELA, I.C, A.C, 6, CP,

A.C: 0,6 Cm – 3,6 Km,

SOURE,

LAVOS, E.L, A.C, E.L, A.C, 1, SL,

ALFARELOS, E.L, 2, SA,

PENELA, E.L, O.E, I.C, 3, SP,

PENELA, E.L, A.C, O.E, I.C, 4, SP,

A.C: 2 Cm – 12 Km,

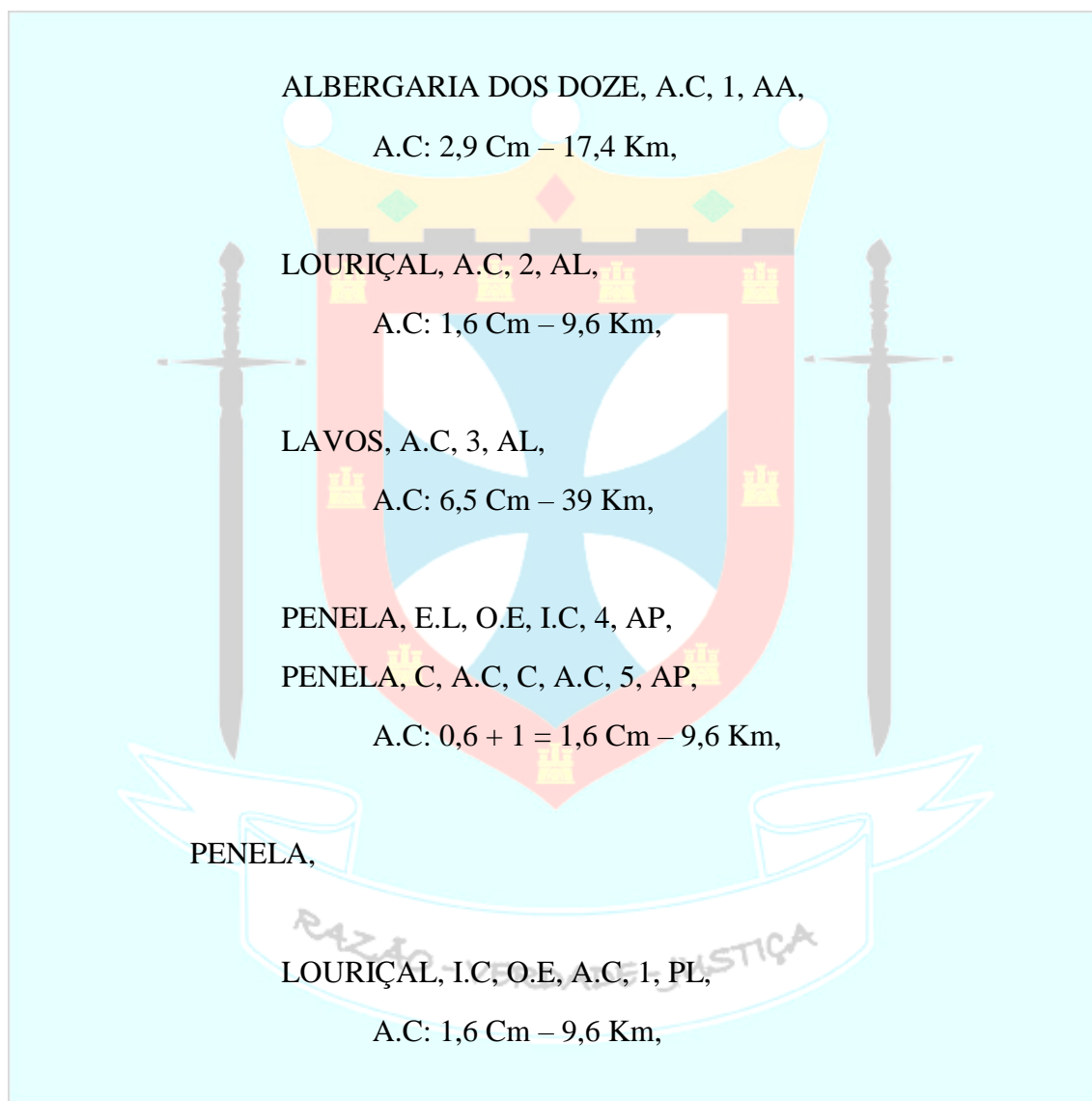
ANSIÃO, E.L, 5, SA,

ANSIÃO, A.C, O.E, A.C, 6, SA,

A.C. $2,6 + 1 = 3,6$ Cm – 21,6 Km,

LOURIÇAL, E.L, 7, SL,

ANSIÃO,



ALBERGARIA DOS DOZE, I.C, O.E, E.L, 2, PA,

LAVOS,

ALFARELOS, E.L, 1, LA,

ALFARELOS, A.C, E.L, A.C, E.L, 2, LA,

A.C: $1 + 0,2 = 1,2$ Cm – 7,2 Km,

LOURIÇAL, E.L, 3, LL,

LOURIÇAL, E.L, O.E, A.C, 4, LL,

A.C: 1,1 Cm – 6,6 Km,

MONTE REDONDO, E.L, I.C, 5, LM,

ALFARELOS,

LOURIÇAL, A.C, O.E, A.C, E.L, 1, AL,

A.C: $0,7 + 0,3 + 0,8 = 1,8$ Cm – 10,8 Km,

LOURIÇAL,

ALBERGARIA DOS DOZE, E.L, 1, LA,

MONTE REDONDO, E.L, I.C, 2, LM,

MONTE REDONDO, A.C, O.E, I.C, 3, LM,

A.C. 0,6 Cm – 3,6 Km,

MONTE REDONDO,

ALBERGARIA DOS DOZE, O.E, E.L, 1, MA,

ALBERGARIA DOS DOZE, A.C, C, A.C, 2, MA,

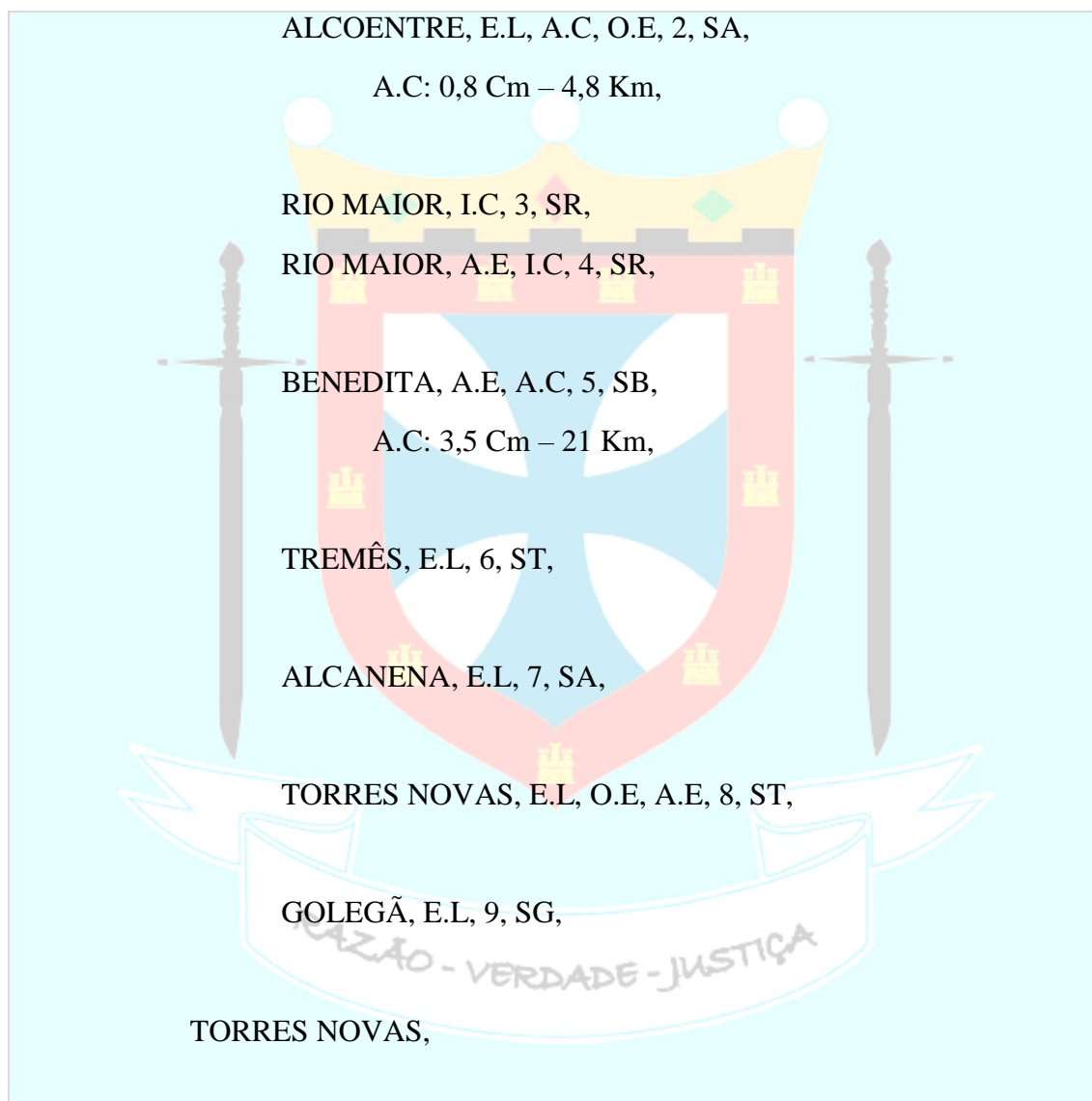
A.C: 1 Cm – 6 Km,

POMBAL – 474,6 Km

TREMÊS,

SANTARÉM,

CARTAXO, E.L, 1, SC,



ALCANENA, E.L, I.C, 1, TA,

MENDIGA, A.E, E.L, O.E, A.C, C, A.C, 2, TM,

A.C: $0,7 + 1,1 = 1,8$ Cm – 10,8 KM,

PORTO DE MÓS, E.L, I.C, 3, TP,

BATALHA, E.L, I.C, A.E, 4, TB,

BATALHA, O.E, A.C, 5, TB,

A.C: 4,7 Cm – 28,2 Km,

ASSENTIZ, E.L, O.E, 6, TA,

ENTRONCAMENTO, E.L, A.E, I.C, 7, TE,

GOLEGÃ, A.C, E.L, 8, TG,

A.C: 0,4 Cm – 2,4 Km,

TREMÊS, A.E, I.C, A.C, C, 9, TT,

A.C: 1,3 Cm – 7,8 Km,

ENTRONCAMENTO,

VILA NOVA DA BARQUINHA, I.C, 1, EB,

GOLEGÃ, I.C, E.L, 2, EG,

TREMÊS, A.C, C, 3, ET,

A.C: 2,6 Cm – 15,6 Km,

ASSENTIZ, A.C, O.E, A.C, E.L, 4, EA,

A.C: $0,7 + 0,6 = 1,3$ Cm – 7,8 Km,

GOLEGÃ,

TREMÊS, A.C, C, 1, GT,

A.C: 2,6 Cm – 15,6 Km,

BENEDITA, A.C, O.E, A.C, 2, GB,

A.C: $1,7 + 1,2 + 1,1 = 4$ Cm – 24 km,

ALCANENA, A.C, O.E, 3, GA,

A.C: 1,8 Cm – 10,8 Km,

PORTO DE MÓS,

ALCOBAÇA, O.E, A.C, I.C, 1, PA,

A.C: 0,5 Cm – 3 Km,

NAZARÉ, O.E, A.C, E.L, A.C, O.E, I.C, 2, PN,

A.C: $0,2 + 0,5 = 0,7$ Cm – 4,2 Km,

MARINHA GRANDE, E.L, O.E, A.C, O.E, I.C, 3, PM,

A.C: $0,7 + 0,3 = 1$ Cm – 6 Km,

BATALHA, E.L, 4, PB,

ASSENTIZ, A.C, O.E, A.C, 5, PA,

A.C: 2,9 Cm – 17,4 Km,

ALCANENA, E.L, O.E, 6, PA,

TREMÊS, A.C, O.E, C, E.L, 7, PT,

A.C: 2,7 Cm – 16,2 Km,

MENDIGA, E.L, 8, PM,

BENEDITA, E.L, I.C, 9, PB,

MARINHA GRANDE,

NAZARÉ, I.C, 1, MN,

ALCOBAÇA, I.C, E.L, A.E, I.C, 2, MA,

MENDIGA, I.C, O.E, A.C, O.E, A.C, 3, MM,

A.C: $0,2 + 1,9 = 2,1$ Cm – 12,6 Km,

BATALHA, I.C, O.E, A.C, I.C, 4, MB,

A.C: 1,2 Cm – 7,2 Km,

NAZARÉ,

BATALHA, I.C, O.E, A.C, O.E, A.C, 1, NB,

A.C: $0,9 + 0,6 = 1,5$ Cm – 9 Km,

ALCOBAÇA, I.C, 2, NA,

BENEDITA, E.L, I.C, O.E, 3, NB,

BENEDITA, A.C, 4, NB,

A.C: 3,5 Cm – 21 Km,

CALDAS DA RAINHA, E.L, O.E, A.E, I.C, 5, NC,

ALCOBAÇA,

BATALHA, I.C, E.L, 1, AB,

MENDIGA, I.C, O.E, A.C, 2, AM,

A.C: $0,5 + 1 = 1,5$ Cm – 9 Km,

TREMÊS, I.C, O.E, A.C, O.E, E.L, 3, AT,

A.C: 1,2 Cm – 7,2 Km,

CARTAXO, A.C, 4, AC,

A.C: 7,7 Cm – 46,2 Km,

BENEDITA, E.L, 5, AB,

CALDAS DA RAINHA, I.C, 6, AC,

CALDAS DA RAINHA, I.C, A.C, E.L, 7, AC,

A.C: 2,8 Cm – 16,8 Km,

RIO MAIOR,

ÓBIDOS, I.C, E.L, A.E, O.E, 1, RO,

CALDAS DA RAINHA, I.C, 2, RC,

BENEDITA, I.C, E.L, 3, RB,

MENDIGA, O.E, E.L, 4, RM,

MENDIGA, O.E, C, A.C, O.E, 5, RM,

A.C: 0,6 Cm – 3,6 Km,

ASSENTIZ, I.C, E.L, O.E, 6, RA,

ALCANENA, E.L, 7, RA,

ALCANENA, E.L, A.C, 8, RA,

A.C: 2,4 Cm – 14,4 Km,

TREMÊS, O.E, 9, RT,

TREMÊS, E.L, A.C, O.E, 10, RT,

A.C: 1,7 Cm – 10,2 Km,

CARTAXO, I.C, E.L, 11, RC,

CARTAXO, I.C, A.C, O.E, A.C, O.E, 12, RC,

A.C: 0,5 + 0,5 = 1 Cm – 6 Km,

ALCOENTRE, E.L, I.C, E.L, O.E, 13, RA,

CADAVAL, I.C, A.E, E.L, 14, RC,

CADAVAL, A.C, O.E, A.C, 15, RC,

A.C: 2,5 + 0,3 = 2,8 Cm – 16,8 Km,

CARTAXO,

AZAMBUJA, E.L, 1, CA,

ALCOENTRE, O.E, E.L, 2, CA,

ALCOENTRE, O.E, A.C, 3, CA,

A.C: 1,5 Cm – 9 Km,

ÓBIDOS, E.L, O.E, A.C, E.L, I.C, O.E, 4, CO,

CALDAS DA RAINHA, E.L, O.E, A.C, E.L, 5, CC,

A.C: 4,5 Cm – 27 Km,

MENDIGA, O.E, E.L, A.C, E.L, O.E, 6, CM,

A.C: 3 Cm – 18 Km,

TREMÊS, E.L, I.C, O.E, 7, CT,

TREMÊS, E.L, O.E, E.L, A.C, I.C, O.E, C, 8, CT,

A.C: 0,4 Cm – 2,4 Km,

ALCANENA, A.C, E.L, 9, CA,

A.C: 4,5 Cm – 27 Km,

CALDAS DA RAINHA,

MENDIGA, E.L, A.C, 1, CM,

A.C: 1,8 Cm – 10,8 Km,

BENEDITA, E.L, 2, CB,

BENEDITA, E.L, A.C, 3, CB,

A.C: 0,3 Cm – 1,8 Km,

ALCOENTRE, E.L, 4, CA,

ÓBIDOS, I.C, O.E, 5, CO,

AZAMBUJA,

CADAVAL, O.E, A.C, O.E, A.C, E.L, 1, AC,

A.C: $1,7 + 0,3 = 2$ Cm – 12 Km,

ALCOENTRE, O.E, A.E, E.L, 2, AA,

MENDIGA, A.C, E.L, O.E, 3, AM,

A.C: 6,2 Cm – 37,2 Km,

CADAVAL,

ÓBIDOS, E.L, O.E, 1, CO,

BENEDITA, E.L, I.C, 2, CB,

BENEDITA, E.L, A.C, 3, CB,

A.C: 2,2 Cm – 13,2 Km,

ALCOENTRE, E.L, 4, CA,

ALCOENTRE, A.C, E.L, 5, CA,

A.C: 1 Cm – 6 Km,

ALCANENA,

MENDIGA, E.L, A.C, 1, AM,

A.C: 0,5 Cm – 3 Km,

ASSENTIZ, E.L, O.E, 2, AA,

TREMÊS, E.L, A.C, C, 3, AT,

A.C. 0,5 Cm – 3 Km,

BENEDITA, E.L, A.C, 4, AB,



BATALHA,

ASSENTIZ, E.L, A.C, E.L, A.C, O.E, A.C, 1, BA,

A.C: $0,3 + 0,4 + 0,9 = 1,6$ Cm – 9,6 Km,

BENEDITA, E.L, I.C, 2, BB,

ÓBIDOS,

BENEDITA, E.L, A.C, 1, OB,

A.C: 1,6 Cm – 9,6 Km,

ALCOENTRE, O.E, A.E, E.L, 2, OA,

ALCOENTRE, E.L, A.C, E.L, 3, OA,

A.C: 0,6 Cm – 3,6 Km,

VILA NOVA DA BARQUINHA,

ASSENTIZ, A.C, 1, VA,

A.C: 2,8 Cm – 16,8 Km,

ASSENTIZ,

MENDIGA, A.C, 1, AM,

A.C: $2,1 + 0,9 + 0,9 + 1,1 = 5$ Cm – 30 Km,

MENDIGA,

TREMÊS, E.L, 1, MT,

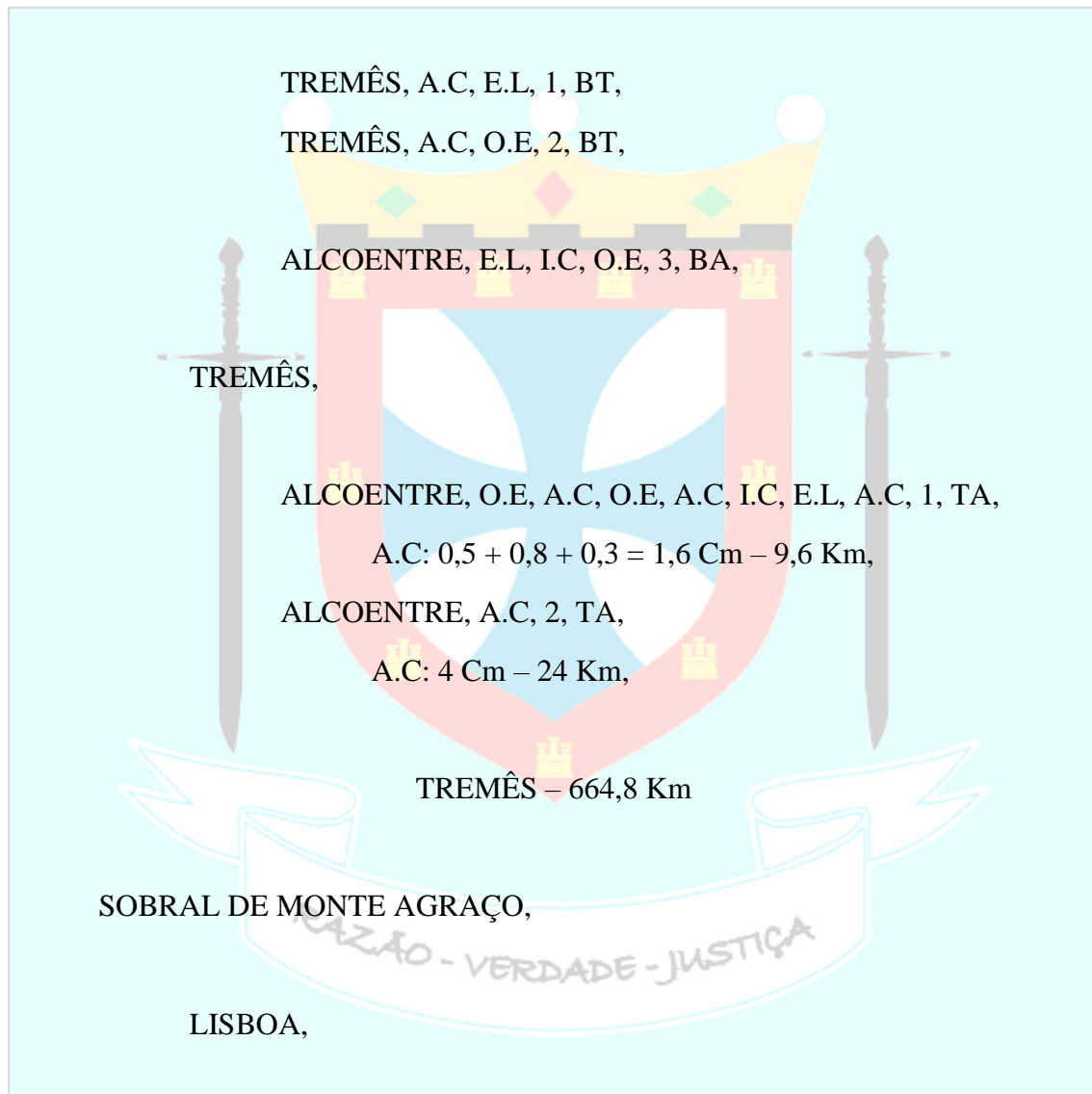
TREMÊS, A.C, O.E, C, E.L, 2, MT,

A.C: 1,1 Cm – 6,6 Km,

BENEDITA, A.C, I.C, 3, MB,

A.C: 1,5 Cm – 9 Km,

BENEDITA,



OEIRAS, E.L, 1, LO,

AMADORA, E.L, 2, LA,

ODIVELAS, E.L, V.R, 3, LO,

LOURES, E.L, V.R, A.E, 4, LL,

SOBRAL DE MONTE AGRAÇO, E.L, V.R, A.E, A.C, E.L, 5,
LS,

A.C: 1,7 Cm – 10,2 Km,

ARRUDA DOS VINHOS, E.L, I.C, V.R, E.L, 6, LA,

VILA FRANCA DE XIRA, E.L, I.C, V.R, 7, LV,

LOURES,

ODIVELAS, E.L, V.R, 1, LO,

CASCAIS, E.L, A.E, A.C, E.L, 2, LC,

SINTRA, E.L, O.E, 3, LS,

SINTRA, E.L, O.E, A.C, O.E, A.C, E.L, A.C, 4, LS,

A.C: $0,4 + 0,5 + 0,8 = 1,7$ Cm – 10,2 Km,

MAFRA, E.L, A.E, 5, LM,

MAFRA, E.L, A.C, 6, LM,

A.C: 2,4 Cm – 14,4 Km,

FREIRIA, E.L, O.E, 7, LF,

MILHARADO, E.L, 8, LM,

SOBRAL DE MONTE AGRAÇO, E.L, 9, LS,

ARRUDA DOS VINHOS, E.L, A.E, I.C, 10, LA,

VILA FRANCA DE XIRA, E.L, V.R, I.C, 11, LV,

VILA FRANCA DE XIRA, E.L, O.E, A.E, 12, LV,

ODIVELAS,

AMADORA, E.L, V.R, 1, OA,

SINTRA, E.L, O.E, E.L, 2, OS,

SINTRA, E.L, O.E, A.C, O.E, A.C, E.L, A.C, 3, OS,

SINTRA, A.C, O.E, A.C, E.L, A.C, 4, OS,

A.C: 1 Cm – 6 Km,

MAFRA, E.L, O.E, 5, OM,

FREIRIA, E.L, A.E, O.E, 6, OF,

TORRES VEDRAS, E.L, A.E, I.C, 7, OT,

AMADORA,

OEIRAS, E.L, A.E, 1, AO,

OEIRAS, E.L, A.C, E.L, 2, AO,

A.C: 0,2 Cm – 1,2 Km,

OEIRAS, A.C, 3, AO,

A.C: 1,6 Cm – 9,6 Km,

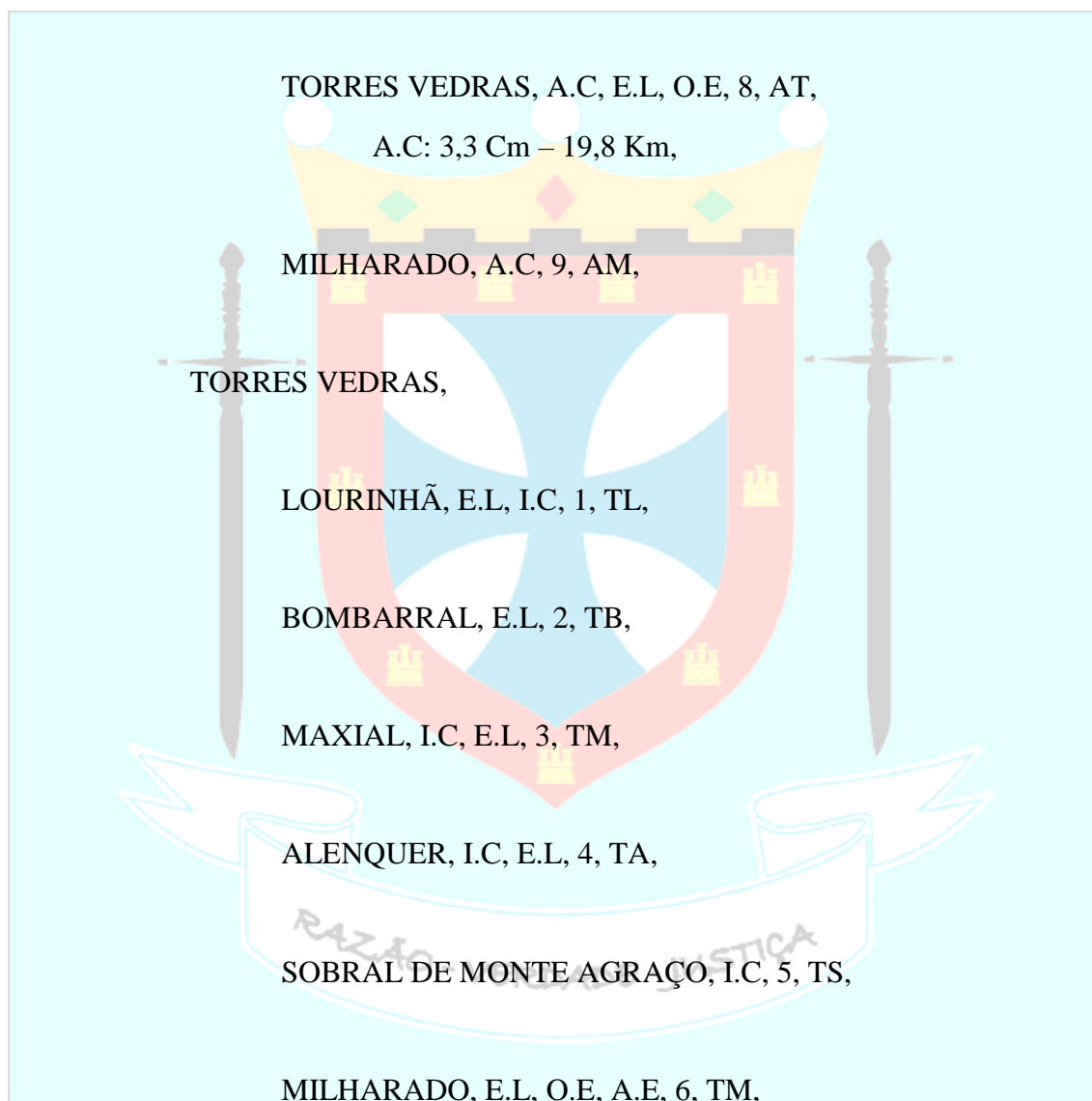
CASCAIS, E.L, A.C, 4, AC,

A.C: 2 Cm – 12 Km,

SINTRA, E.L, 5, AS,

MAFRA, E.L, 6, AM,

FREIRIA, A.C, E.L, 7, AF,



MAFRA, E.L, 7, TM,

FREIRIA, O.E, A.C, O.E, 8, TF,

A.C: 0,4 Cm – 2,4 Km,

PENICHE,

BOMBARRAL, O.E, I.C, E.L, 1, PB,

BOMBARRAL, I.C, V.R, A.C, E.L, 2, PB,

A.C: 1,3 Cm – 7,8 Km,

MAXIAL, I.C, V.R, I.C, E.L, O.E, A.C, E.L, A.C, 3, PM,

A.C: $0,3 + 1,4 = 1,7$ Cm – 10,2 Km,

LOURINHÃ, O.E, I.C, 4, PL,

CASCAIS,

SINTRA, E.L, 1, CS,

MILHARADO, E.L, A.C, E.L, 2, CM,

ARRUDA DOS VINHOS, A.C, 3, CA,

A.C: 7,1 Cm – 42,6 Km,

OEIRAS, E.L, 4, CO,

OEIRAS,

SINTRA, E.L, V.R, 1, OS,

MAFRA, E.L, A.E, 2, OM,

SINTRA,

MAFRA, E.L, A.E, 1, SM,

MAFRA, E.L, A.C, 2, SM,

A.C: 1,1 Cm – 6,6 Km,

MILHARADO, E.L, O.E, A.C, O.E, A.C, 3, SM,

A.C: 0,3 + 1,1 = 1,4 Cm – 8,4 Km,

MAFRA,

FREIRIA, E.L, O.E, 1, MF,

FREIRIA, E.L, A.C, 2, MF,

A.C: 1,1 Cm – 6,6 Km,

MAXIAL, E.L, A.C, O.E, E.L, 3, MM,

A.C: 0,7 Cm – 4,2 Km,

SOBRAL DE MONTE AGRAÇO, E.L, 4, MS,

SOBRAL DE MONTE AGRAÇO, E.L, A.C, E.L, 5, MS,

A.C: 1,2 Cm – 7,2 Km,

MILHARADO, A.E, E.L, O.E, 6, MM,

SOBRAL DE MONTE AGRAÇO,

LOURINHÃ, I.C, A.C, I.C, 1, SL,

A.C: 3 Cm – 18 Km,

MAXIAL, I.C, O.E, E.L, 2, SM,

MAXIAL, A.C, E.L, A.C, 3, SM,

A.C: $0,9 + 1,2 = 2,1$ Cm – 12,6 Km,

BOMBARRAL, E.L, O.E, 4, SB,

ALENQUER, E.L, O.E, 5, SA,

ARRUDA DOS VINHOS, I.C, 6, SA,

MILHARADO, E.L, 7, SM,

FREIRIA, E.L, O.E, 8, SF,

FREIRIA, A.C, 9, SF,

A.C: 2,4 Cm – 14,4 Km,

BOMBARRAL,

ALENQUER, E.L, O.E, 1, BA,

ARRUDA DOS VINHOS, E.L, O.E, E.L, A.C, 2, BA,

A.C: 2,4 Cm – 14,4 Km,

MAXIAL, E.L, O.E, 3, BM,

MAXIAL, E.L, A.C, 4, BM,

A.C: 0,9 Cm – 5,4 Km,

LOURINHÃ, E.L, 5, BL,

ARRUDA DOS VINHOS,

ALENQUER, E.L, I.C, 1, AA,

ALLENQUER, A.C, 2, AA,
A.C: 1,5 Cm – 9 Km,

VILA FRANCA DE XIRA, I.C, 3, AV,

MILHARADO, I.C, E.L, A.C, 4, AM,

A.C: 1 Cm – 6 Km,

MAXIAL, A.C, 5, AM,

A.C: 3,1 Cm – 18,6 Km,

ALLENQUER,

MAXIAL, E.L, A.C, 1, AM,

A.C: 1,3 Cm – 7,8 Km,

VILA FRANCA DE XIRA, I.C, A.E, 2, AV,

VILA FRANCA DE XIRA, A.C, 3, AV,

A.C: 1,9 Cm – 11,4 Km,

LOURINHÃ,

MAXIAL, E.L, A.C, 1, LM,

FREIRIA, E.L, O.E, A.C, O.E, 2, LF,

A.C: 1,3 + 0,6 = 1,9 Cm – 11,4 Km,

VILA FRANCA DE XIRA,

MILHARADO, I.C, A.C, E.L, A.C, 1, VM,

A.C: 0,8 Cm – 4,8 Km,

MAXIAL,

FREIRIA, E.L, O.E, A.C, O.E, 1, MF,

FREIRIA,

MILHARADO, O.E, E.L, 1, FM,

MILHARADO, O.E, E.L, A.C, E.L, 2, FM,

A.C: 0,7 Cm – 4,2 Km,

SOBRAL DE MONTE AGRAÇO – 317,4 Km

TERRA: 2 043,0 Km

FAJÃO – 586,2 Km

POMBAL – 474,6 Km

TREMÊS – 664,8 Km

SOBRAL DE MONTE AGRAÇO – 317,4 Km

MARTE – REAL,

PENAMACOR,

IDANHA-A-NOVA,

SÃO MIGUEL DE ACHA, E.L, O.E, 1, IS,

SÃO MIGUEL DE ACHA, E.L, A.C, E.L, 2, IS,

A.C: 0,9 Cm – 5,4 Km,

PENAMACOR, E.L, O.E, 3, IP,

PENAMACOR, A.C, E.L, 4, IP,

A.C: 4,3 Cm – 25,8 Km,

IDANHA-A-VELHA, E.L, 5, II,

IDANHA-A-VELHA, E.L, A.C, E.L, 6, II,

A.C: 1,2 Cm – 7,2 Km,

MONFORTINHO, E.L, A.C, 7, IM,

A.C: $0,2 + 3,1 = 3,3$ Cm – 19,8 Km,

ZEBREIRA, E.L, I.C, 8, IZ,

ZEBREIRA, E.L, O.E, A.C, 9, IZ,

A.C. 1,9 Cm – 11,4 Km,

ROSMANINHAL, E.L, I.C, 10, IR,

MONFORTE DA BEIRA, E.L, O.E, 11, IM,

SABUGAL,

ALDEIA DA RIBEIRA, E.L, A.C, 1, SA,

A.C: 1,7 Cm – 10,2 Km,

ALDEIA VELHA, O.E, C, O.E, 2, SA,

MONFORTINHO, A.C, C, A.C, 3, SM,

A.C: 3,9 Cm – 23,4 Km,

MONSANTO, E.L, O.E, E.L, A.C, O.E, 4, SM,

A.C: 2,9 Cm – 17,4 Km,

PENAMACOR, E.L, O.E, 5, SP,

PENAMACOR, E.L, O.E, A.C, E.L, 6, SP,

A.C: 1,8 Cm – 10,8 Km,

SANTO ESTEVÃO, E.L, 7, SS,

PENAMACOR,

SANTO ESTEVÃO, E.L, 1, PS,

SANTO ESTEVÃO, A.C, 2, PS,

A.C: $0,9 + 1,4 = 2,3$ Cm – 13,8 Km,

ALDEIA DA RIBEIRA, A.C, E.L, A.C, 3, PA,

A.C: $1 + 2 = 3$ Cm – 18 Km,

ALDEIA VELHA, E.L, A.C, 4, PA,

A.C: $2,8 + 1,5 = 4,3$ Cm – 25,8 Km,

MONFORTINHO, E.L, O.E, A.C, I.C, 5, PM,

A.C: 0,7 Cm – 4,2 Km,

MONSANTO, E.L, O.E, I.C, 6, PM,

MONSANTO, E.L, A.C, 7, PM,

A.C: 1,2 Cm – 7,2 Km,

IDANHA-A-VELHA, E.L, 8, PI,

SÃO MIGUEL DE ACHA, E.L, 9, PS,

ALDEIA DA RIBEIRA,

ALDEIA VELHA, C, E.L, A.C, 1, AA,

A.C: 1,2 Cm – 7,2 Km,

MONFORTINHO, A.C, O.E, A.C, C, A.C, 2, AM,

MONSANTO, A.C, O.E, A.C, O.E, 3, AM,

A.C: $1,3 + 0,8 + 3,8 + 0,8 = 6,7$ Cm – 40,2 Km,

ALDEIA VELHA,

SANTO ESTEVÃO, A.C, 1, AS,

A.C: 4,3 Cm – 25,8 Km,

MONSANTO, A.C, O.E, I.C, O.E, 2, AM,

MONFORTINHO, A.C, C, A.C, 3, AM,

SANTO ESTEVÃO,

MONFORTINHO, A.C, O.E, E.L, A.C, C, A.C, 1, SM,

A.C: $1,3 + 1,2 + 1,4 = 3,9$ Cm – 23,4 Km,

SÃO MIGUEL DE ACHA, E.L, A.C, 2, SS,

A.C: 4,5 Cm – 27 Km,

MONSANTO,

SÃO MIGUEL DE ACHA, O.E, I.C, E.L, 1, MS,

MONFORTINHO, O.E, I.C, 2, MM,

MONFORTINHO, A.C, 3, MM,

A.C: $0,6 + 2,5 = 3,1$ Cm – 18,6 Km,

ZEBREIRA, A.C, E.L, 4, MZ,

A.C: 2,1 Cm – 12,6 Km,

IDANHA-A-VELHA, O.E, I.C, E.L, 5, MI,

IDANHA-A-VELHA, A.C, 6, MI,

A.C: 0,9 Cm – 5,4 Km,

IDANHA-A-VELHA,

SÃO MIGUEL DE ACHA, E.L, 1, IS,

SÃO MIGUEL DE ACHA, A.C, O.E, 2, IS,

A.C: 1,4 Cm – 8,4 Km,

MONFORTINHO, A.C, 3, IM,

A.C: 0,8 Cm – 4,8 Km,

ZEBREIRA, E.L, 4, IZ,


ROSMANINHAL, E.L, A.C, E.L, 5, IR,

A.C: 1,9 Cm – 11,4 Km,

MONFORTINHO,

ZEBREIRA, E.L, I.C, 1, MZ,
 ZEBREIRA, A.C, I.C, 2, MZ,
 A.C: 3,4 Cm – 20,4 Km,

ROSMANINHAL, E.L, A.C, 3, MR,
 A.C: 3,5 Cm – 21 Km,



ROSMANINHAL, A.C, C, 1, MR,
 A.C: 1,7 + 1,1 = 2,8 Cm – 16,8 Km,

PENAMACOR – 499,8 Km

CASTELO NOVO,

CASTELO BRANCO,

VILA VELHA DE RODÃO, I.C, E.L, 1, CV,

CABEÇO DO INFANTE, E.L, 2, CC,

ORVALHO, E.L, 3, CO,

TINALHAS, E.L, O.E, 4, CT,

TINALHAS, E.L, O.E, A.C, 5, CT,

A.C: 0,7 Cm – 4,2 Km,

CASTELO NOVO, E.L, A.E, 6, CC,

CAPINHA, E.L, A.C, 7, CC,

A.C: $0,3 + 1,3 + 0,8 + 2,2 = 4,6$ Cm – 27,6 Km,

LOUSA, I.C, E.L, 8, CL,

BELMONTE,

POUSAFOLAS DO BISPO, E.L, O.E, A.C, 1, BP,

A.C: 2 Cm – 12 Km,

SORTELHA, E.L, O.E, 2, BS,

SORTELHA, A.C, 3, BS,


A.C: 2 Cm – 12 km,

CAPINHA, E.L, 4, BC,

FUNDÃO, E.L, A.E, 5, BF,

ORVALHO, A.E, A.C, C, A.C, 6, BO,

A.C: 2,7 Cm – 16,2 Km,



VILA VELHA DE RÓDÃO,

ORVALHO, A.C, 1, VO,

A.C: 6 Cm – 36 Km,

CABEÇO DO INFANTE, A.C, 2, VC,

A.C: 3,5 Cm – 21 Km,

TINALHAS, E.L, A.C, E.L, 3, VT,

A.C: 1,6 + 0,7 + 0,5 = 2,8 Cm – 16,8 Km,

POUSAFOLAS DO BISPO,

SORTELHA, A.C, 1, PS,

A.C: 1,7 Cm – 10,2 km,

ORVALHO, A.C, A.E, A.C, C, A.C, 2, PO,

A.C: 3,3 Cm – 19,8 Km,

SORTELHA,

ORCA, A.C, 1, SO,

A.C: 0,5 + 5 = 5,5 Cm – 33 Km,

CAPINHA, A.C, O.E, A.C, 2, SC,

A.C: 1 + 0,5 = 1,5 Cm – 9 Km,

ORVALHO, A.C, C, A.C, 3, SO,


A.C. 6,5 Cm – 39 Km,

CAPINHA,

ORCA, E.L, 1, CO,

CASTELO NOVO, E.L, A.E, 2, CC,
CASTELO NOVO, E.L, A.C, E.L, A.E, 3, CC,
A.C. 0,4 Cm – 2,4 Km,

ORCA,

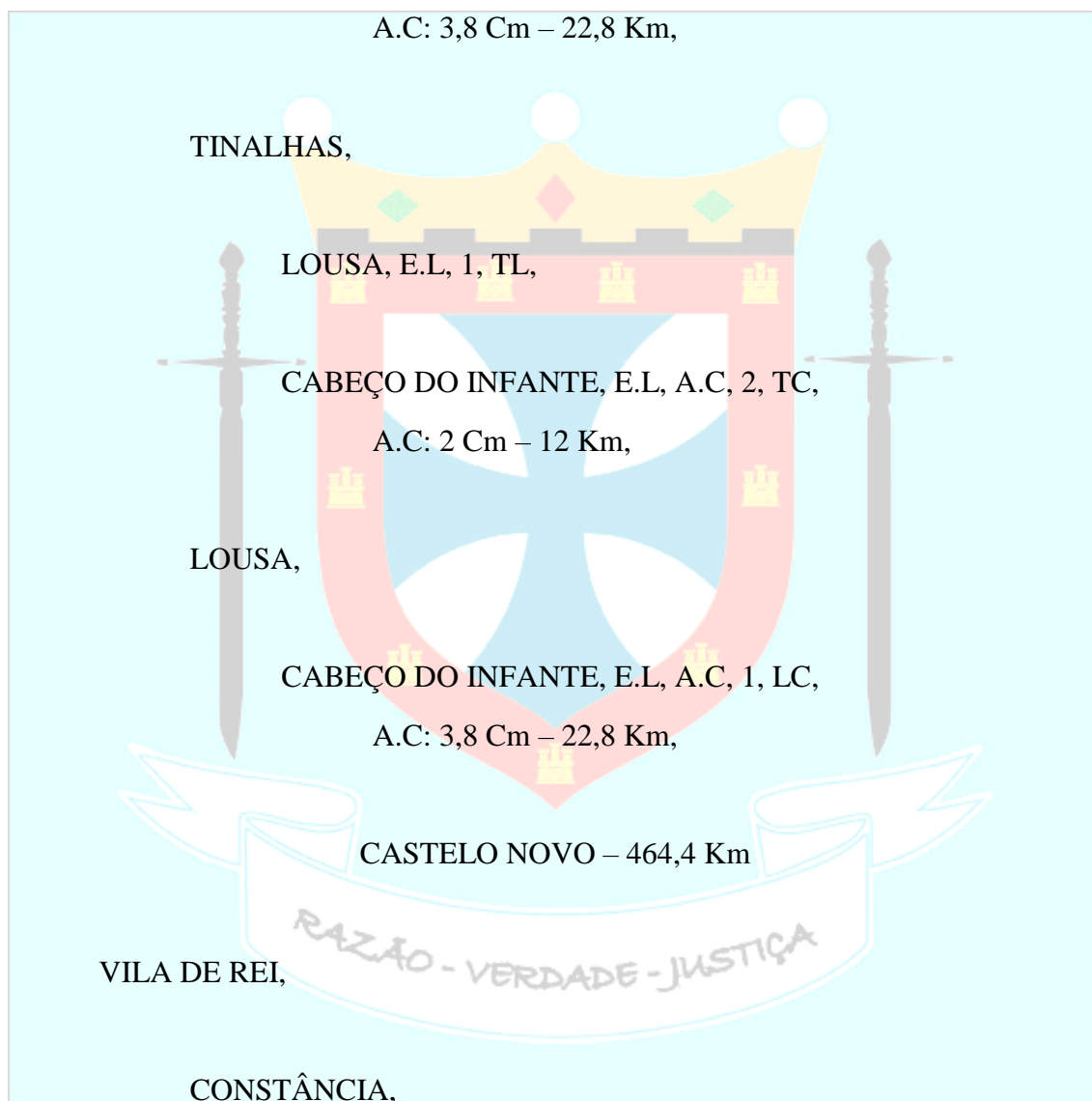


CABEÇO DO INFANTE, A.C, 5, CC,
A.C: 1,3 Cm – 7,8 Km,

ORVALHO,

TINALHAS, E.L, A.C, 1, OT,
A.C: 2,8 Cm – 16,8 Km,

CABEÇO DO INFANTE, A.C, 2, OC,
A.C: 3,8 Cm – 22,8 Km,

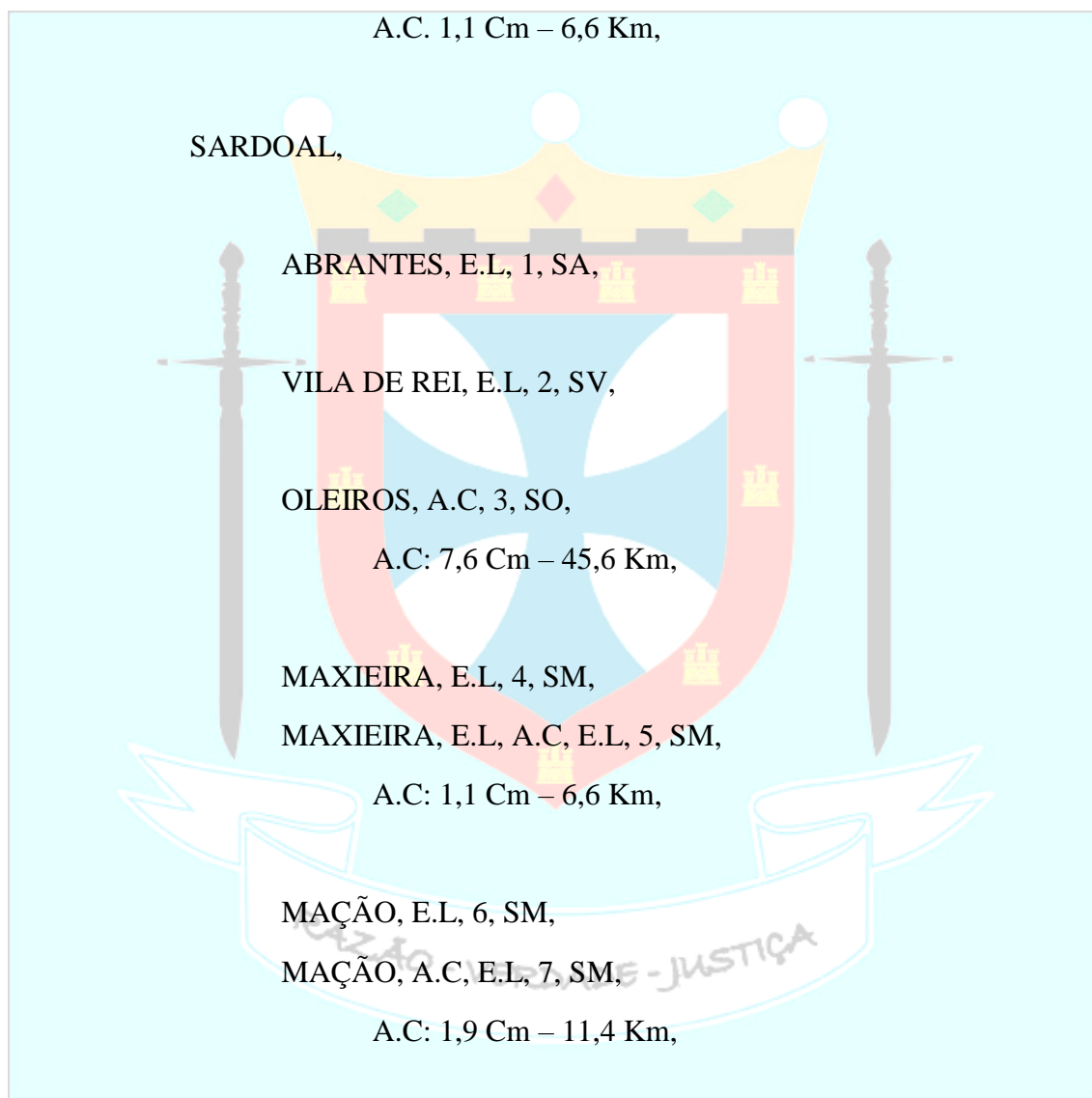


ABRANTES, I.C, 1, CA,

MAÇÃO, A.E, E.L, 2, CM,

SARDOAL, A.E, E.L, 3, CS,
SARDOAL, A.E, A.C, 4, CS,
A.C: 1,6 Cm – 9,6 Km,

VILA DE REI, E.L, O.E, 5, CV,
VILA DE REI, A.E, A.C, O.E, E.L, 6, CV,
A.C. 1,1 Cm – 6,6 Km,



VILA DE REI,

SERTÃO, E.L, 1, VS,

OLEIROS, E.L, O.E, A.C, 2, VO,

PROENÇA-A-NOVA, E.L, O.E, 3, VP,

PROENÇA-A-NOVA, O.E, E.L, O.E, A.C, 4, VP,

A.C: 1 cm – 6 Km,

MAXIEIRA, E.L, 5, VM,

MAÇÃO, E.L, 6, VM,

MAÇÃO, A.C, E.L, 7, VM,

A.C: 1,5 Cm – 9 Km,

OLEIROS,

ESTREITO, E.L, 1, OE,

ESTREITO, E.L, A.C, 2, OE,

A.C: 1,3 cm – 7,8 Km,

ALVITO DA BEIRA, E.L, A.C, 3, OA,

A.C: 1,1 Cm – 6,6 Km,

SÃO PEDRO DO ESTEVAL, E.L, C, A.C, I.C, O.E, 4, OS,

A.C: 0,7 Cm – 4,2 Km,

PROENÇA-A-NOVA, A.C, C, 5, OP,

A.C: 2 Cm – 12 Km,

SERTÃ, E.L, A.C, E.L, 6, OS,

A.C: 0,2 Cm – 1,2 Km,

PEDRÓGÃO PEQUENO, E.L, 7, OP,

PEDRÓGÃO PEQUENO, E.L, A.C, E.L, A.C, 8, OP,

A.C: $0,9 + 1,2 = 2,1$ Cm – 12, 6 Km,

MAÇÃO,

ABRANTES, E.L, A.E, 1, MA,

SERTÃ, E.L, O.E, 2, MS,

SERTÃ, E.L, A.C, O.E, E.L, 3, MS,

MAXIEIRA, E.L, 4, MM,

MAXIEIRA, A.C, O.E, A.C, 5, MM,

A.C: $0,3 + 0,8 = 1,1$ Cm – 6,6 Km,

SÃO PEDRO DO ESTEVAL, E.L, 6, MS,

SÃO PEDRO DO ESTEVAL, A.C, E.L, 7, MS,

A.C: 2,3 Cm – 13,8 Km,

PROENÇA-A-NOVA,

SERTÃ, E.L, 1, PS,

PEDRÓGÃO PEQUENO, A.C, 2, PP,

A.C: 3,8 Cm – 22,8 Km,

ESTREITO, C, A.C, 3, PE,

A.C: $1,3 + 2 = 3,3$ Cm – 19,8 Km,

ALVITO DA BEIRA, E.L, C, 4, PA,

ALVITO DA BEIRA, A.C, 5, PA,

A.C. 2,3 cm – 13,8 Km,

SÃO PEDRO DO ESTEVAL, E.L, I.C, O.E, 6, PS,

SÃO PEDRO DO ESTEVAL, A.C, 7, PS,

A.C: 2,5 cm – 15 Km,

MAXIEIRA, O.E, E.L, 8, PM,

MAXIEIRA, O.E, A.C, E.L, A.C, 9, PM,

A.C: $0,6 + 0,7 = 1,3$ Cm – 7,8 Km,

SERTÃ,

PEDROGÃO PEQUENO, E.L, 1, SP,

ALVITO DA BEIRA, A.C, 2, SA,

A.C: $2,7 + 1,6 = 4,3$ Cm – 25,8 Km,

MAXIEIRA, E.L, O.E, 3, SM,

MAXIEIRA, E.L, A.C, E.L, 4, SM,

A.C: $1,4 + 0,8 = 2,2$ Cm – 13,2 km,

ESTREITO,

ALVITO DA BEIRA, A.C, 1, EA,

A.C: 2,5 Cm – 15 Km,

ALVITO DA BEIRA,

SÃO PEDRO DO ESTEVAL, A.C, O.E, 1, AS,

A.C: $1 + 0,7 + 0,8 + 0,8 = 3,3$ cm – 19,8 Km,

MAXIEIRA, C, E.L, I.C, 2, AM,

PEDRÓGÃO PEQUENO, A.C, 3, AP,

A.C: 4,9 Cm – 29,4 Km,

SÃO PEDRO DO ESTEVAL,

MAXIEIRA, A.C, O.E, 1, SM,

A.C: 1,2 Cm – 7,2 Km,

VILA DE REI – 349,2 Km

MARTE: 1 313,4 Km

PENAMACOR – 499,8 Km

CASTELO NOVO – 464,4 Km

VILA DE REI – 349,2 Km

JÚPITER – RIBATEJO,

PORTALEGRE,

PORTALEGRE,

CASTELO DE VIDE, E.L, I.C, O.E, 1, PC,

MARVÃO, E.L, I.C, 2, PM,

CAMPO MAIOR, E.L, O.E, A.C, E.L, 3, PC,

A.C: 4,7 Cm – 28,2 Km,

ARRONCHES, E.L, O.E, 4, PA,

CASTELO DE VIDE,



A.C: 0,9 + 1,6 + 0,8 + 2,1 = 5,4 Cm – 32,4 Km,

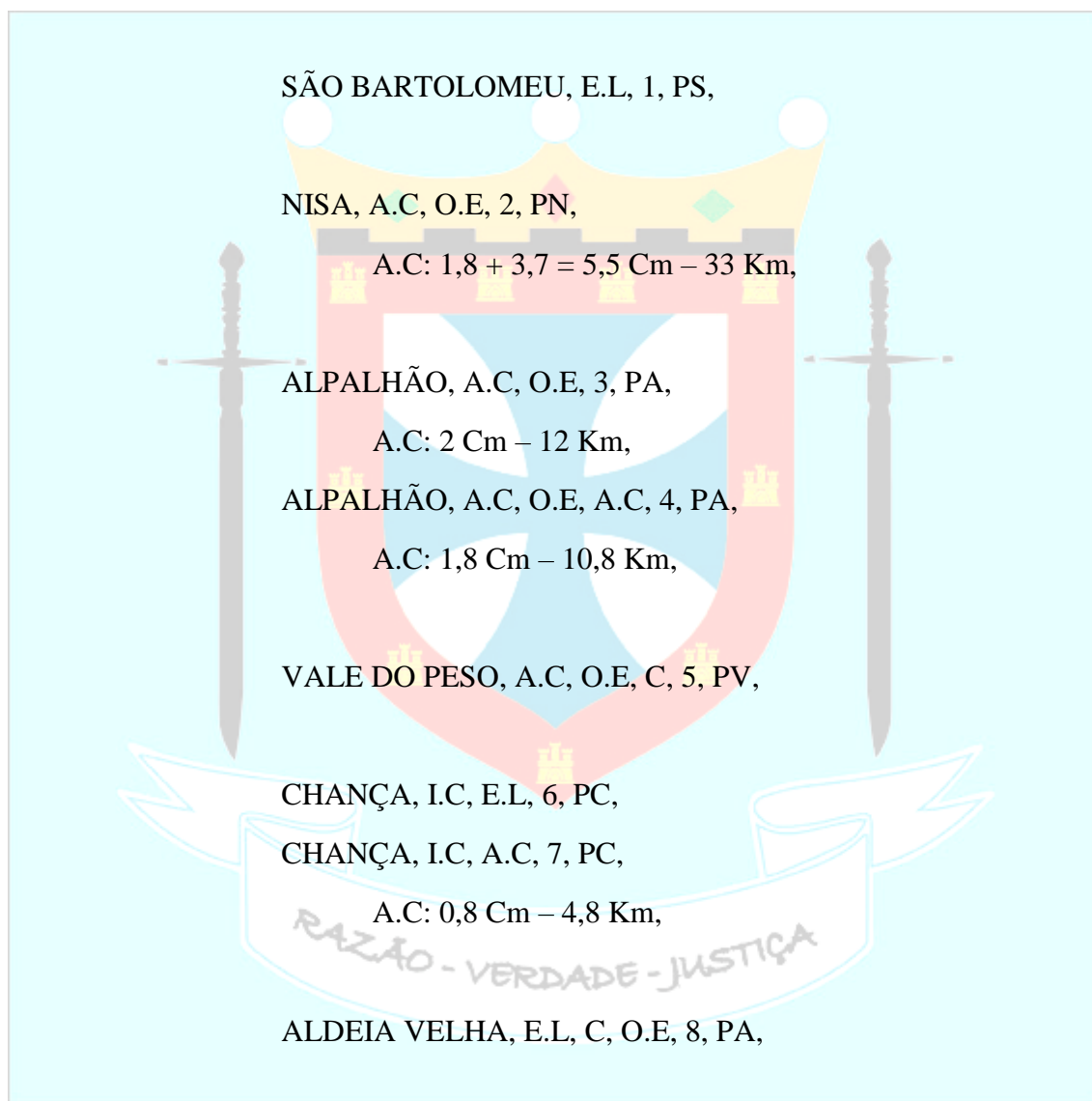
CAMPO MAIOR,

ARRONCHES, E.L, O.E, 1, CA,

PORTALEGRE – 86,4 Km

CHANÇA,

PONTE DE SÔR,



CRATO,

VALE DO PESO, E.L, O.E, 1, CV,

GAVIÃO, E.L, O.E, I.C, 2, CG,

SÃO BARTOLOMEU, E.L, O.E, A.C, 3, CS,

A.C: 2,8 Cm – 16,8 Km,

SÃO BARTOLOMEU, A.C, 4, CS,

A.C: 4,7 Cm – 28,2 Km,

CHANÇA, A.C, 5, CC,

A.C: 2,6 Cm – 15,6 Km,

GAVIÃO,

NISA, E.L, I.C, 1, GN,

NISA, A.C, E.L, 2, GN,

A.C: 3,5 Cm – 21 Km,

ALPALHÃO, E.L, I.C, I.P, 3, GA,

ALPALHÃO, E.L, I.C, A.C, I.P, 4, GA,

A.C: 2 Cm – 12 Km,

VALE DO PESO, E.L, I.C, O.E, C, 5, GV,

CHANÇA, E.L, I.C, O.E, C, 6, GC,

CHANÇA, E.L, O.E, A.C, 7, GC,

A.C: 1,8 Cm – 10,8 Km,

SÃO BARTOLOMEU, E.L, 8, GS,

NISA,

ALPALHÃO, E.L, 1, NA,

CHANÇA, O.E, A.C, C, A.C, O.E, A.C, E.L, 2, NC,

A.C: $0,6 + 0,1 = 0,7$ Cm – 4,2 Km,

ALDEIA VELHA, O.E, A.C, E.L, 3, NA,

A.C: 3,3 Cm – 19,8 Km,

SÃO BARTOLOMEU, E.L, I.C, O.E, 4, NS,

SÃO BARTOLOMEU, E.L, I.C, A.C, 5, NS,

A.C: 1,7 Cm – 10,2 Km,

ALPALHÃO,

SÃO BARTOLOMEU, E.L, A.C, 1, AS,

A.C: $1,3 + 2 = 3,3$ Cm – 19,8 Km,

CHANÇA, E.L, O.E, 2, AC,

VALE DO PESO, E.L, O.E, 3, AV,

VALE DO PESO,

SÃO BARTOLOMEU, O.E, C, O.E, A.C, C, 1, VS,

CHANÇA, O.E, C, E.L, 2, VC,

CHANÇA, A.C, 3, VC,

A.C: 3 Cm – 18 Km,


SÃO BARTOLOMEU,

CHANÇA, A.C, O.E, A.C, 1, SC,

CHANÇA,

SÃO MARTINHO, E.L, A.C, 1, CS,

A.C: $1,4 + 1,9 + 1,7 = 5$ Cm – 30 Km,



MARIANOS, A.C, 3, AM,

A.C: 2,3 Cm – 13,8 Km,

SÃO JOSÉ DA LAMAROSA, O.E, C, 4, AS,

CORUCHE, I.C, 5, AC,

MUGE, I.C, 6, AM,

CHAMUSCA,

SANTA MARGARIDA, I.C, E.L, O.E, 1, CS,

PEGO, A.C, I.C, 2, CP,

A.C: $1,6 + 2,5 = 4,1$ Cm – 24,6 Km,

BEMPOSTA, C, O.E, 3, CB,

BEMPOSTA, A.C, C, 4, CB,

A.C: 1,2 Cm – 7,2 Km,

DOMINGÃO, I.C, E.L, O.E, C, 5, CD,

CHOUTO, I.C, E.L, 6, CC,

MARIANOS, I.C, A.C, 7, CM,

A.C: 2,4 Cm – 14,4 Km,

ALPIARÇA, I.C, 8, CA,

ALPIARÇA,

CHOUTO, E.L, C, O.E, 1, AC,

CHOUTO, A.C, 2, AV,

A.C: 3,3 Cm – 19,8 Km,

PERNANCHA DE CIMA, C, A.C, 3, AP,

A.C: 3,7 Cm – 22,2 Km,

MARIANOS, C, A.C, 4, AM,

A.C: 1 Cm – 6 Km,

SÃO JOSÉ DA LAMAROSA, A.C, O.E, C, O.E, 5, AS,

A.C: 2,3 Cm – 13,8 Km,

CORUCHE, A.C, I.C, 6, AC,

A.C: 2,7 Cm – 16,2 Km,

SALVATERROS DE MAGOS,

MUGE, E.L, I.C, 1, SM,

MUGE, E.L, A.C, I.C, 2, SM,

A.C: 0,8 Cm – 4,8 Km,

MARIANOS, I.C, A.C, C, A.C, O.E, 3, SM,

A.C: 0,8 + 0,2 = 1 Cm – 6 Km,

PERNANCHA DE CIMA, I.C, A.C, E.L, 4, SP,

A.C: 6,8 Cm – 40,8 Km,

SÃO JOSÉ DA LAMAROSA, I.C, E.L, A.C, O.E, 5, SS,

A.C: 2 Cm – 12 Km,

CORUCHE, E.L, 6, SC,

CORUCHE,

MUGE, I.C, C, E.L, A.E, O.E, 1, CM,

MARIANOS, I.C, O.E, 2, CM,

SÃO JOSÉ DA LAMAROSA, O.E, 3, CS,

PERNANCHA DE CIMA, O.E, C, E.L, 4, CP,

MONTARGIL, O.E, C, O.E, A.C, C, 5, CM,

SANTA MARGARIDA,

PEGO, O.E, E.L, I.C, 1, SP,

VALE DAS MOS, O.E, E.L, I.C, 2, SV,

BEMPOSTA, O.E, E.L, C, 3, SB,

BEMPOSTA, E.L, A.C, 4, SB,

A.C: 2,8 Cm – 16,8 Km,

DOMINGÃO, O.E, E.L, 5, SD,

PERNANCHA DE CIMA, O.E, E.L, C, 6, SP,

PERNANCHA DE CIMA, O.E, C, A.C, 7, SP,

A.C: 1,2 Cm – 7,2 Km,

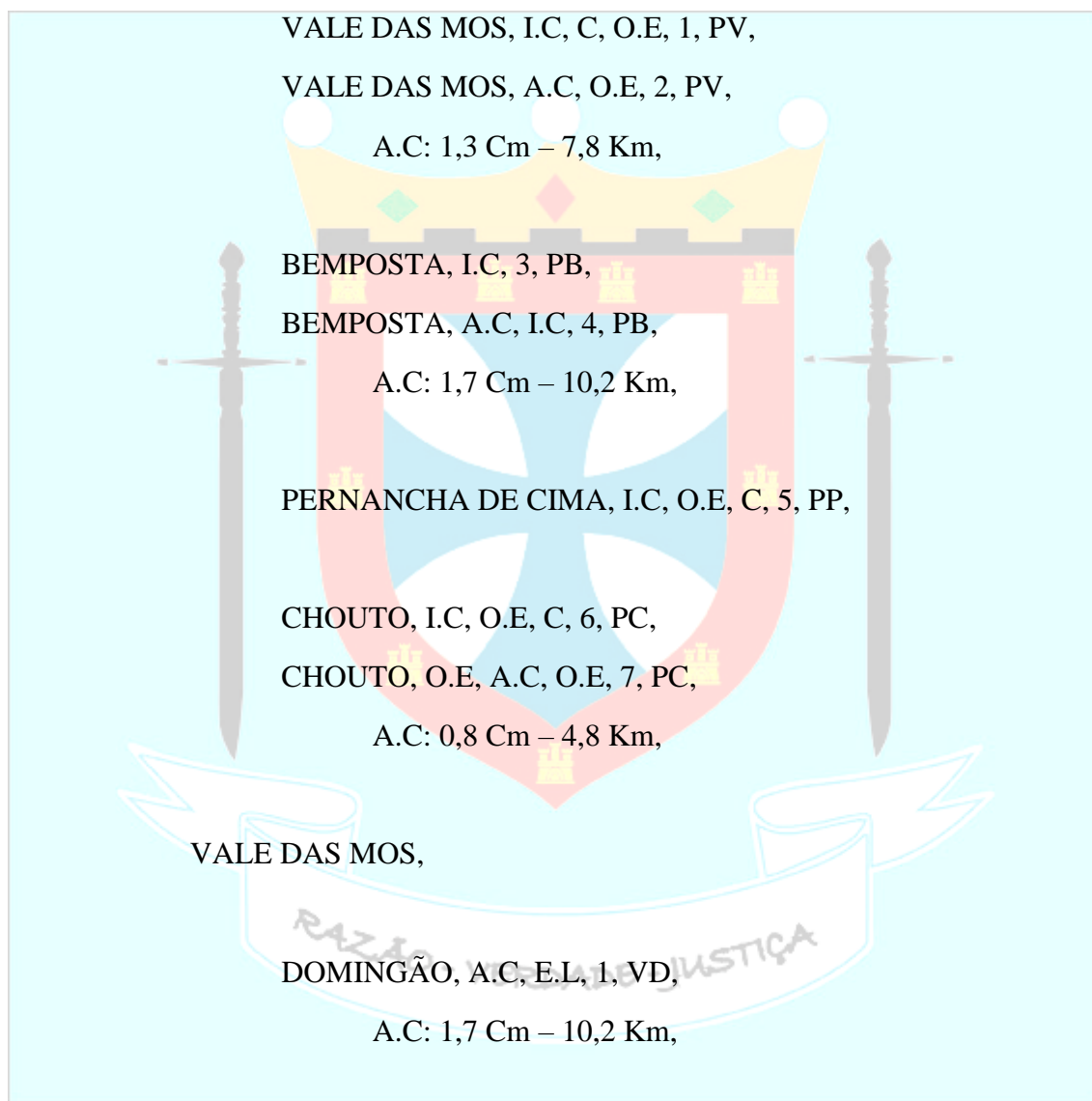
CHOUTO, O.E, E.L, C, 8, SC,

CHOUTO, A.C, 9, SC,

A.C: 3,3 Cm – 19,8 Km,

MARIANOS, A.C, O.E, A.C, 10, SM,
A.C: $4 + 0,5 = 4,5$ Cm – 27 Km,

PEGO,



MONTARGIL, A.C, 2, VM,
A.C: 5 Cm – 30 Km,

PERNANCHA DE CIMA, A.C, I.C, E.L, 3, VP,
A.C: 1,1 Cm – 6,6 Km,

BEMPOSTA, O.E, 4, VB,

BEMPOSTA,

DOMINGÃO, I.C, E.L, 1, BD,

DOMINGÃO, I.C, A.C, E.L, 2, BD,

A.C: 1,2 Cm – 7,2 Km,

MONTARGIL, I.C, E.L, A.C, 3, BM,

A.C: 2,7 Cm – 16,2 Km,

PERNANCHA DE CIMA, I.C, E.L, 4, BP,

CHOUTO, C, O.E, 5, BC,

CHOUTO, C, A.C, O.E, 6, BC,

A.C: 0,4 Cm – 2,4 Km,

CHOUTO,

DOMINGÃO, E.L, C, O.E, E.L, 1, CD,

PERNANCHA DE CIMA, E.L, 2, CP,

PERNANCHA DE CIMA, E.L, A.C, E.L, 3, CP,

A.C: 0,7 Cm – 4,2 Km,

MONTARGIL, E.L, A.C, E.L, A.C, 4, CM,

A.C: 2,1 + 0,7 = 2,8 Cm – 16,8 Km,

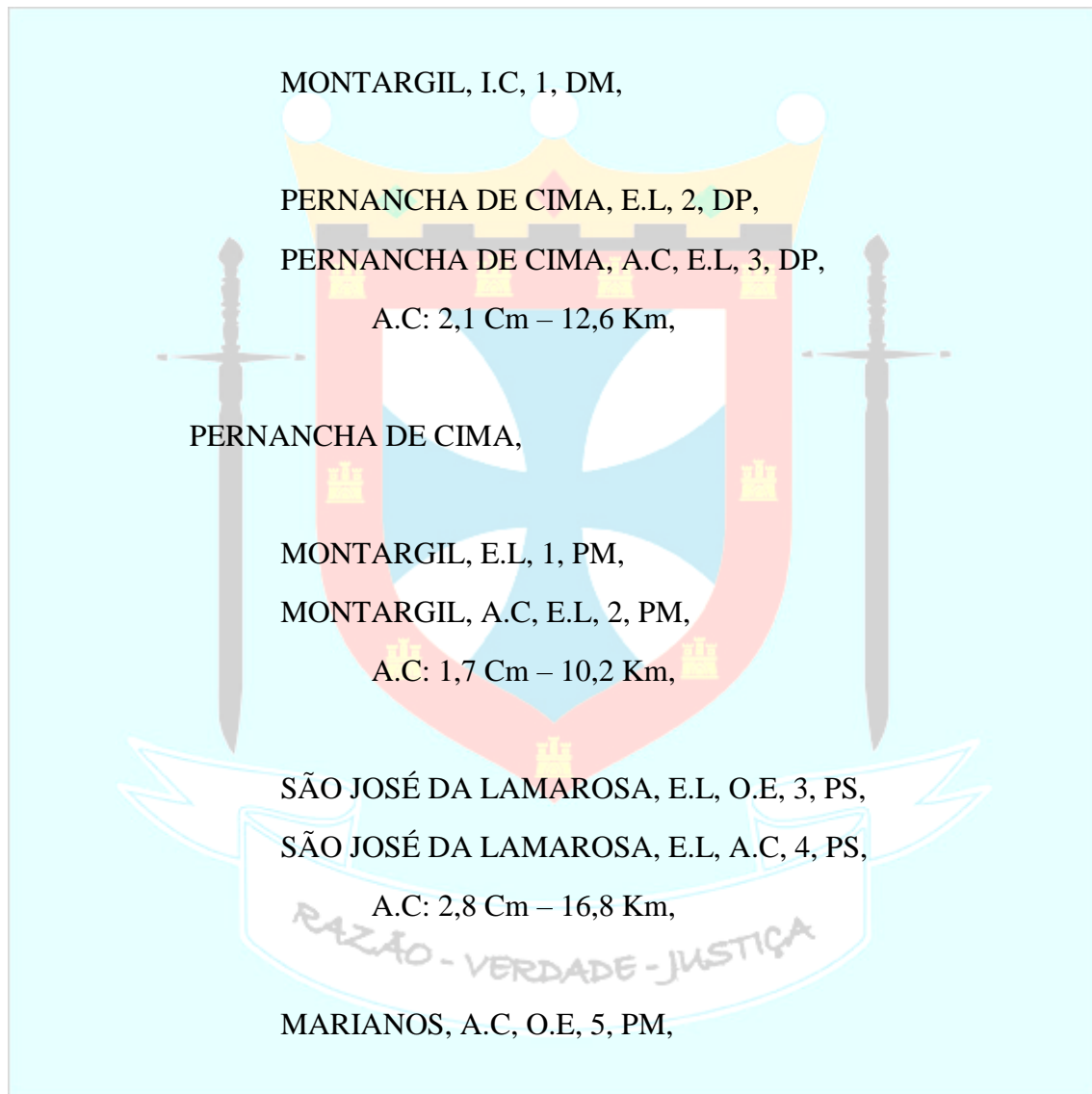
SÃO JOSÉ DA LAMAROSA, O.E, C, 5, CS,

SÃO JOSÉ DA LAMAROSA, O.E, A.C, C, A.C, 6, CS,

A.C: $0,5 + 1 = 1,5$ Cm – 9 Km,

MARIANOS, O.E, 7, CM,

DOMINGÃO,



MARIANOS,

MONTARGIL, O.E, C, 1, MM,

MONTARGIL, C, A.C, E.L, A.C, 2, MM,

A.C: 1,4 Cm – 8,4 Km,

SÃO JOSÉ DA LAMAROSA, O.E, C, 3, MS,
SÃO JOSÉ DA LAMAROSA, A.C, 4, MS,
A.C: 1,3 Cm – 7,8 Km,

MUGE, O.E, A.C, O.E, 5, MM,
MUGE, A.C, 6, MM,

A.C: 3,8 Cm – 22,8 Km,

MUGE,

SÃO JOSÉ DA LAMAROSA, O.E, A.C, O.E, 1, MS,
A.C: 1,8 Cm – 10,8 Km,

SÃO JOSÉ DA LAMAROSA,

MONTARGIL, O.E, C, 1, SM,
MONTARGIL, O.E, A.C, C, 2, SM,
A.C: 1,4 Cm – 8,4 Km,

MARIANOS – 521,4 Km

LAVRE,

MONTEMOR-O-NOVO,

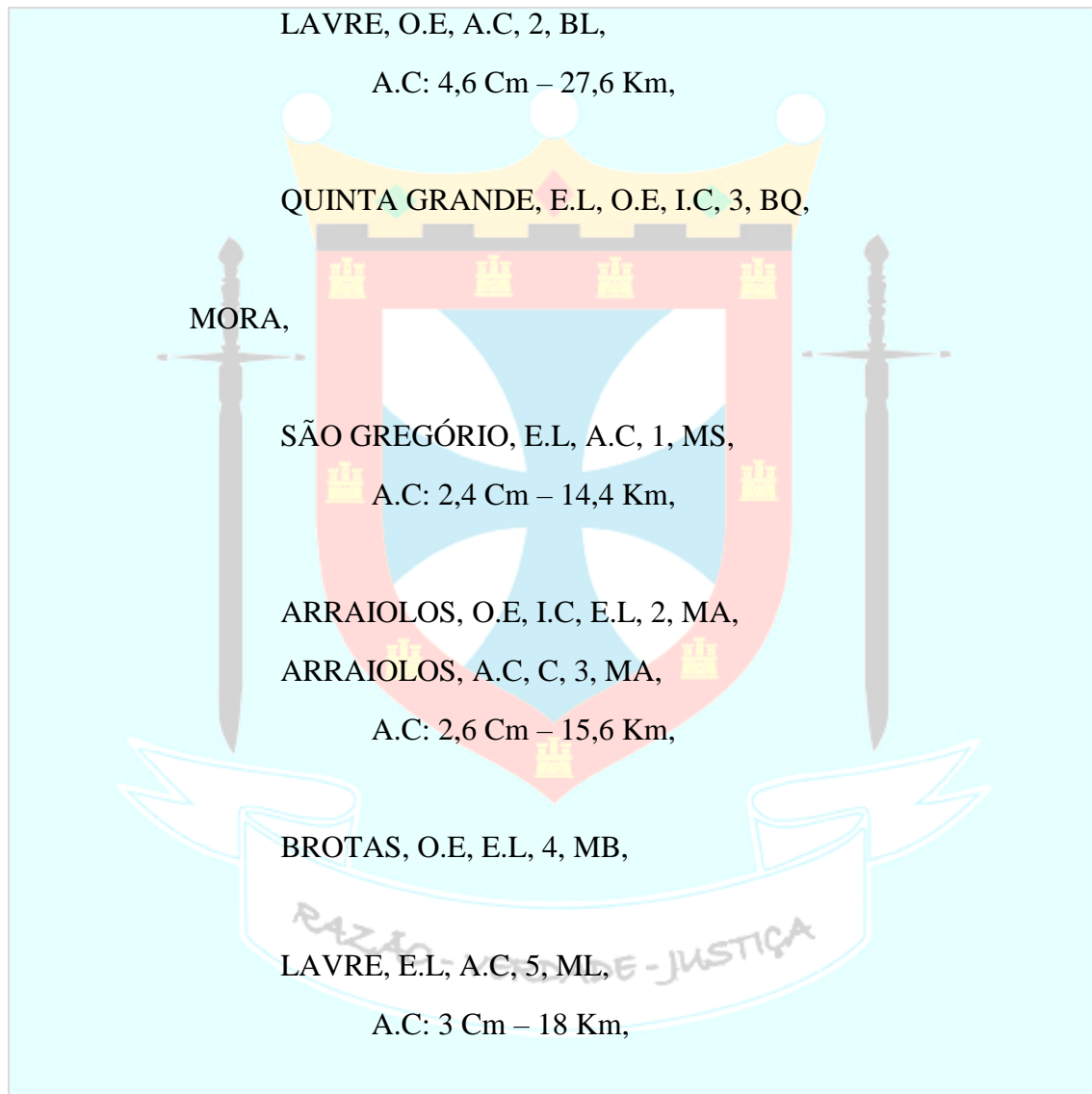
ARRAIOLOS, E.L, O.E, 1, MA,

SÃO GERALDO, E.L, 2, MS,

LAVRE, E.L, I.C, 3, ML,

BENAVENTE,

SANTO ESTÊVÃO, E.L, 1, BS,



QUINTA GRANDE, O.E, I.C, 6, MQ,

QUINTA GRANDE, A.C, 7, MQ,

A.C: 5,3 Cm – 31,8 Km,

ARRAIOLOS,

SÃO GREGÓRIO, O.E, E.L, C, 1, AS,

SÃO GREGÓRIO, E.L, A.C, 2, AS,

A.C: 1 Cm – 6 Km,

BROTAS, C, A.C, E.L, 3, AB,

A.C: 0,4 Cm – 2,4 Km,

SÃO GERALDO, O.E, E.L, 4, AS,

SANTO ESTEVÃO,

QUINTA GRANDE, E.L, I.C, 1, SQ,

BROTAS, A.C, 2, SB,

A.C: 8,4 Cm – 50,4 Km,

LAVRE, A.C, E.L, 3, SL,

A.C: 5 Cm – 30 Km,

QUINTA GRANDE,

BROTAS, A.C, 1, QB,

A.C: 4,8 Cm – 28,8 Km,

SÃO GERALDO, A.C, I.C, A.C, E.L, 2, QS,

A.C: 2,8 Cm – 16,8 Km,

LAVRE, I.C, 3, QL,

LAVRE, A.C, 4, QL,

A.C: 3,8 Cm – 22,8 Km,

LAVRE,

BROTAS, O.E, E.L, 1, LB,

BROTAS, A.C, 2, LB,



BORBA,

ESTREMOZ,

CASA BRANCA, E.L, I.P, O.E, 1, EC,

CASA BRANCA, O.E, A.C, 2, EC,

A.C: 1,5 Cm – 9 Km,

AVIS, E.L, I.P, O.E, 3, EA,

SOUSEL, E.L, I.P, 4, ES,

FRONTEIRA, A.C, O.E, A.C, O.E, 5, EF,

A.C: $0,7 + 1 = 1,7$ Cm – 10,2 Km,

VEIROS, E.L, I.P, 6, EV,

BORBA, E.L, I.P, E.L, 7, EB,

ALANDROAL, E.L, I.P, O.E, 8, EA,

ALANDROAL, O.E, A.C, O.E, 9, EA,

A.C: 0,7 Cm – 4,2 Km,

ALANDROAL,

ROSÁRIO, E.L, O.E, 1, AR,

OLIVENÇA, A.C, O.E, A.C, E.L, 2, AO,

A.C: $0,5 + 1,7 = 2,2$ Cm – 13,2 Km,

VILA VIÇOSA, E.L, O.E, 3, AV,

VILA VIÇOSA,

BORBA, O.E, 1, VB,

OLIVENÇA, O.E, A.C, O.E, 2, VO,

A.C: $2,4 + 0,4 = 2,8$ Cm – 16,8 Km,

SOUSEL,

CASA BRANCA, E.L, 1, SC,

AVIS, E.L, O.E, 2, SA,

AVIS, O.E, A.C, E.L, 3, SA,

A.C: 0,8 Cm – 4,8 Km,

FRONTEIRA, E.L, 4, SF,

VEIROS, E.L, I.P, 5, SV,

BORBA, C, A.C, 6, SB,

A.C: $0,5 + 2,8 = 3,3$ Cm – 19,8 Km,

FRONTEIRA,

VEIROS, E.L, O.E, I.P, 1, FV,

VEIROS, A.C, 2, FV,

A.C: 2,9 Cm – 17,4 Km,

BORBA, O.E, A.C, 3, FB,

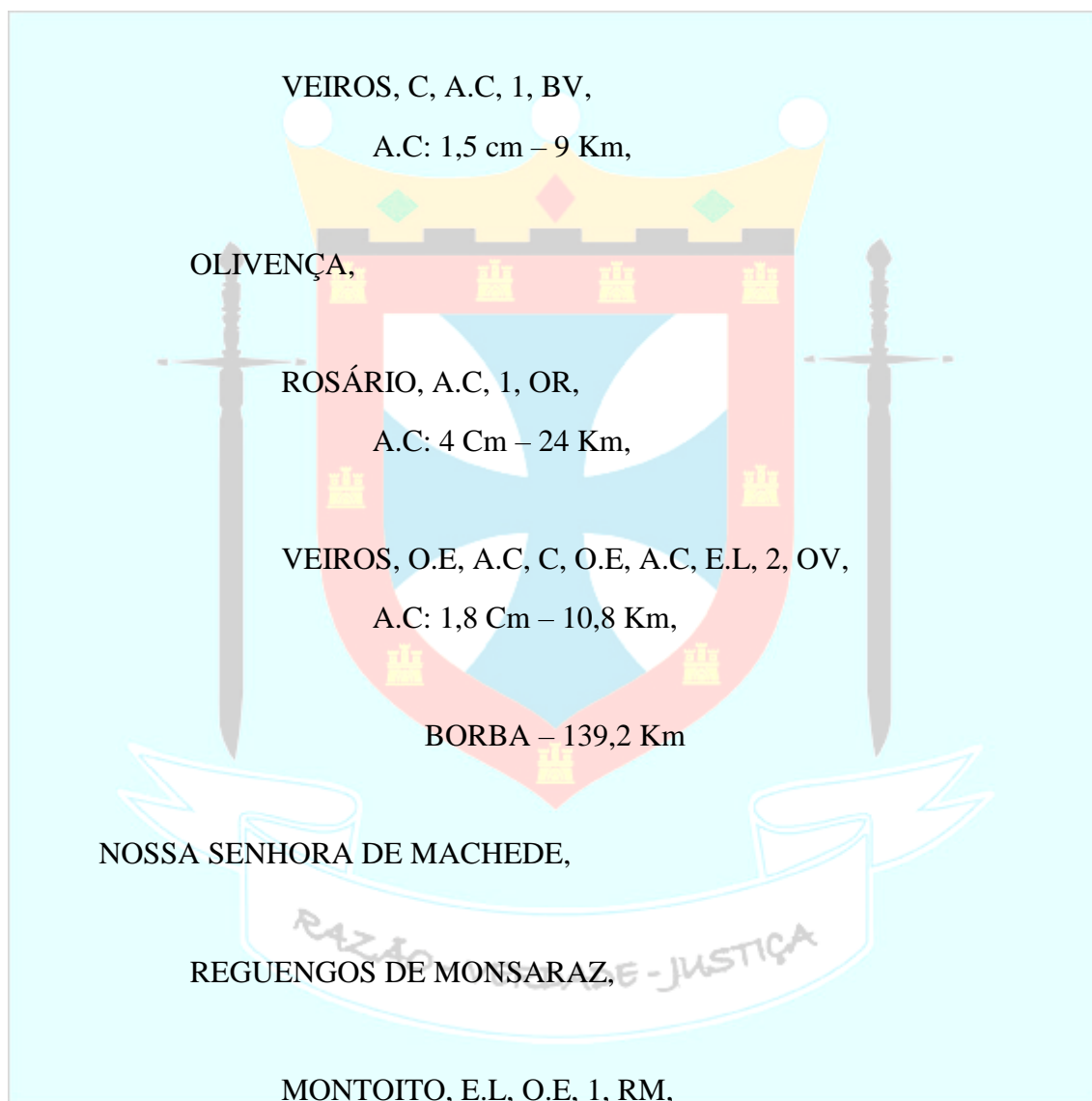
CASA BRANCA, E.L, C, 4, FC,

AVIS, E.L, 5, FA,

AVIS,

CASA BRANCA, E.L, O.E, 1, AC,

BORBA,



REDONDO, A.C, 2, RR,

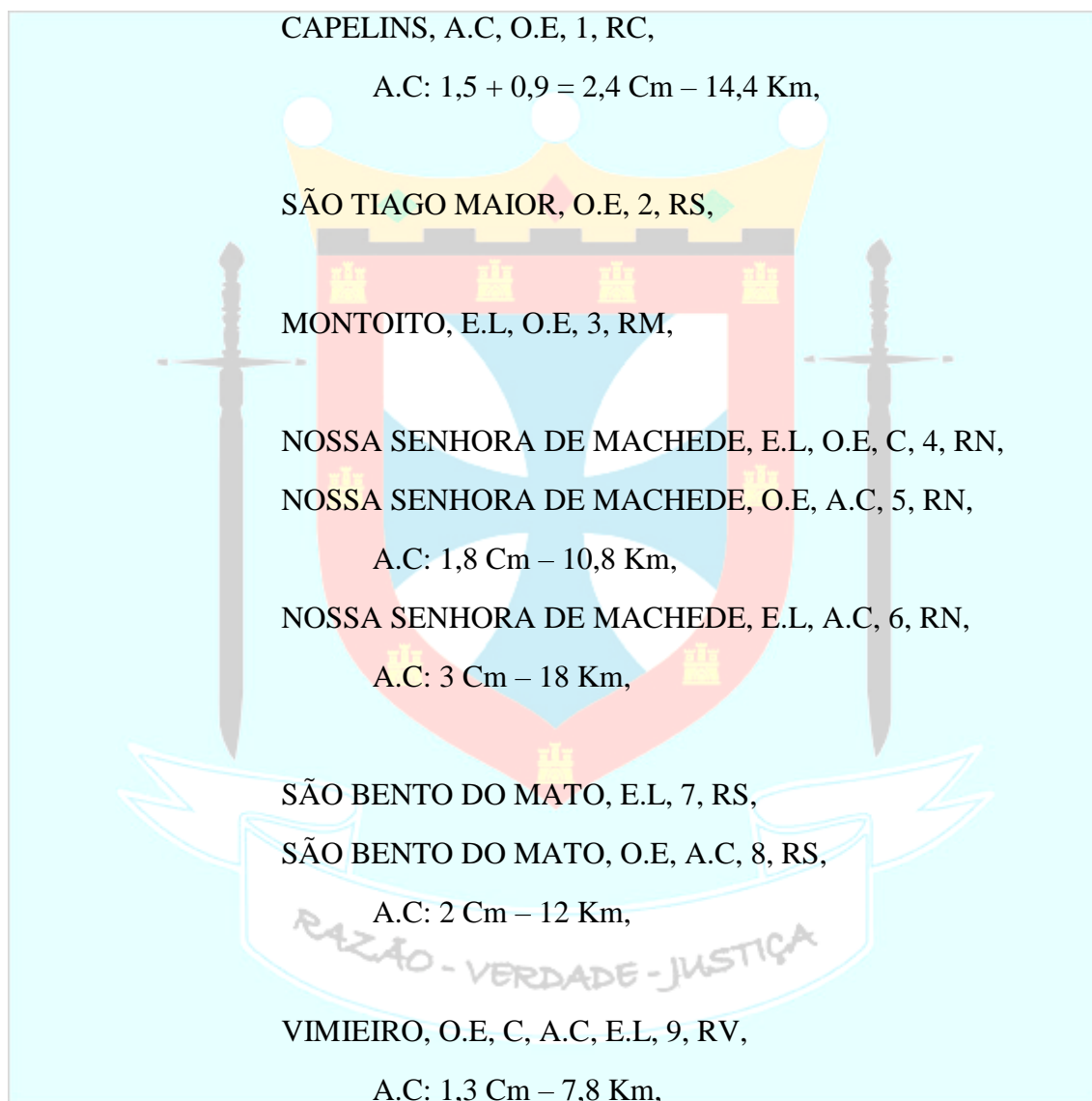
A.C: 4 Cm – 24 Km,

SÃO TIAGO MAIOR, E.L, O.E, 3, RS,

CAPELINS, O.E, A.C, O.E, A.C, 4, RC,

A.C: $1,7 + 0,8 = 2,5$ Cm – 15 Km,

REDONDO,



VIMIEIRO,

SÃO BENTO DO MATO, E.L, I.P, 1, VS,

SÃO BENTO DO MATO, E.L, A.C, 2, VS,

A.C: $1,3 + 0,6 = 1,9$ Cm – 11,4 Km,

SÃO BENTO DO MATO,

SÃO TIAGO MAIOR, E.L, A.C, 1, SS,

A.C: 4,2 Cm – 25,2 Km,

MONTOITO, E.L, A.C, C, 2, SM,

A.C: 2,7 Cm – 16,2 Km,

NOSSA SENHORA DE MACHEDE, E.L, A.C, 3, SN,

A.C: 2 Cm – 12 Km,

NOSSA SENHORA DE MACHEDE,

MONTOITO, C, 1, NM,

SÃO TIAGO MAIOR, A.C, 2, NS,

A.C: 2,7 Cm – 16,2 Km,

MONTOITO,

SÃO TIAGO MAIOR, O.E, E.L, 1, MS,

SÃO TIAGO MAIOR,

CAPELINS, O.E, E.L, 1, SC,

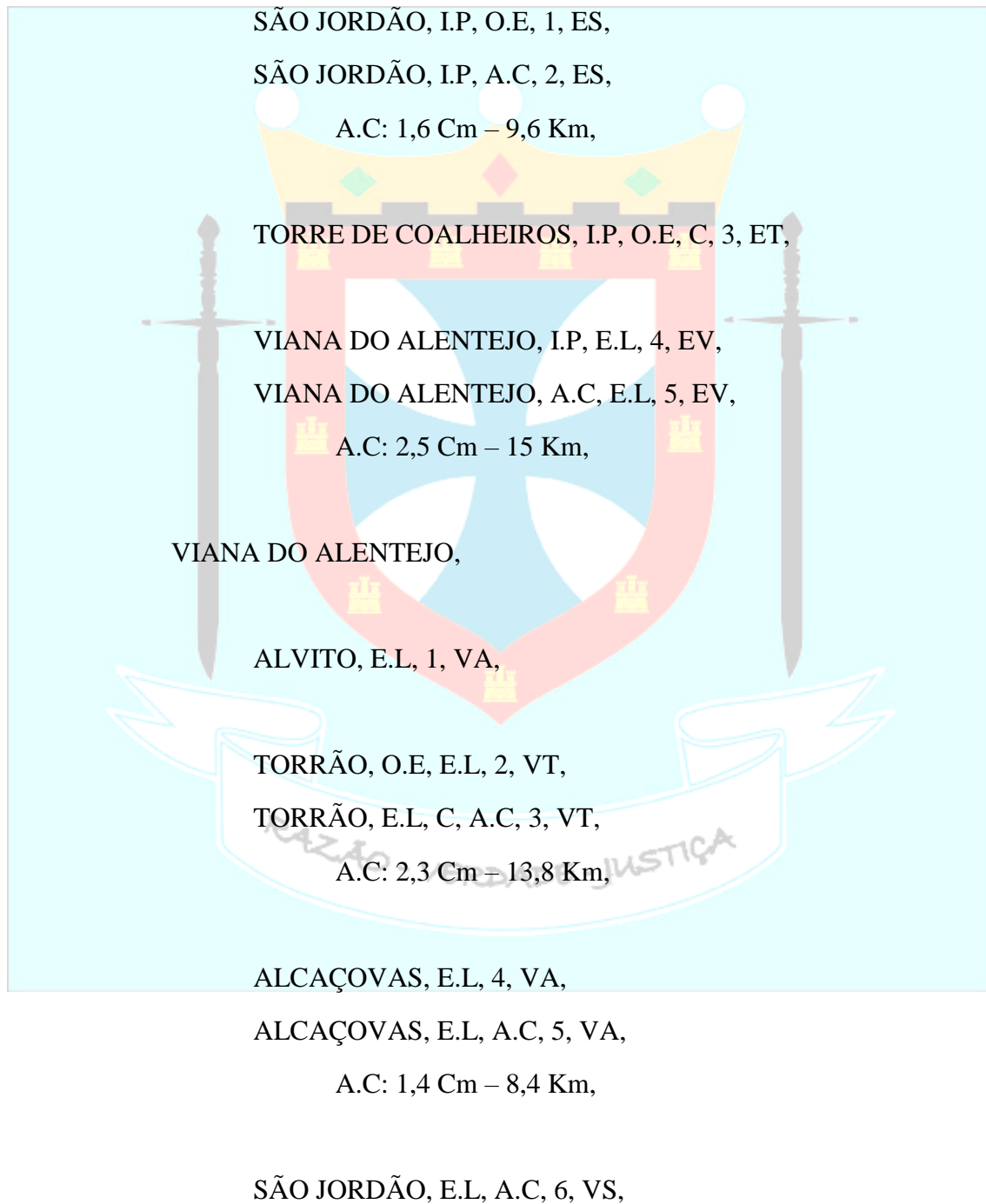
CAPELINS, A.C, E.L, A.C, 2, SC,

A.C: $1,5 + 0,3 = 1,8$ Cm – 10,8 Km,

NOSSA SENHORA DE MACHEDE – 193,8 Km

VIANA DO ALENTEJO,

ÉVORA,

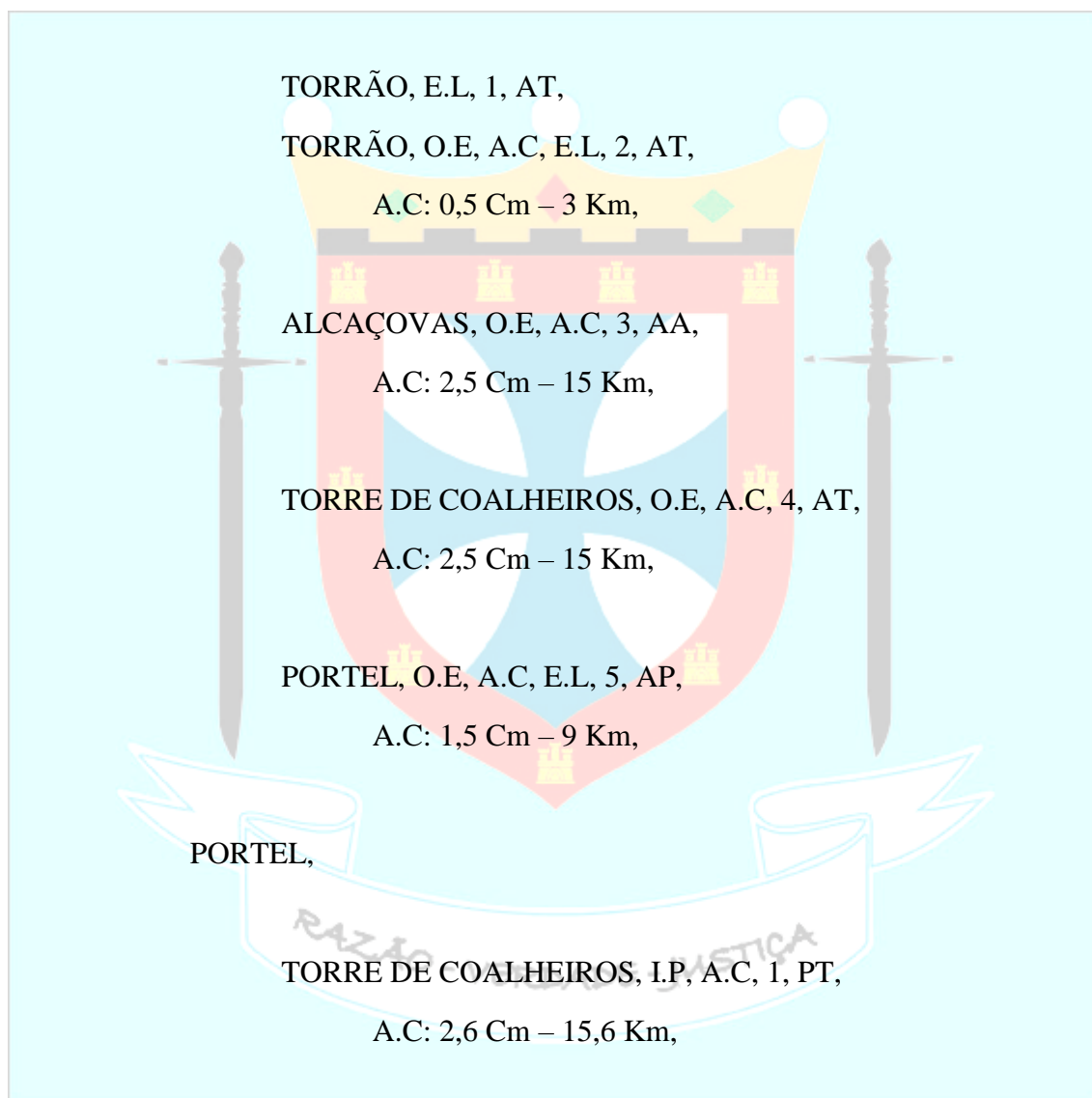


TORRE DE COALHEIROS, O.E, A.C, 7, VT,

A.C: 1,8 Cm – 10,8 Km,

PORTEL, E.L, 8, VP,

ALVITO,



SÃO JORDÃO, O.E, A.C, 2, PS,

A.C: 1,3 Cm – 7,8 Km,

SÃO JORDÃO, A.C, 3, PS,

A.C: 3,6 Cm – 21,6 Km,

SANTA CATARINA,

PORTO REI, O.E, A.E, E.L, 1, SP,

PORTO REI, A.C, E.L, 2, SP,

A.C: 1,8 Cm – 10,8 Km,

TORRÃO, A.C, E.L, 3, ST,

A.C: 3,2 Cm – 19,2 Km,

ALCAÇOVAS, O.E, 4, SA,

ALCAÇOVAS,

PORTO REI, E.L, 1, AP,

PORTO REI, A.C, 2, AP,

A.C: 4,1 Cm – 24,6 Km,

TORRÃO, E.L, 3, AT,

TORRE DE COALHEIROS, E.L, A.C, 4, AT,

A.C: 2,3 Cm – 13,8 Km,

SÃO JORDÃO, E.L, A.C, 5, AS,

A.C: $3 + 1,3 = 4,3$ Cm – 25,8 Km,

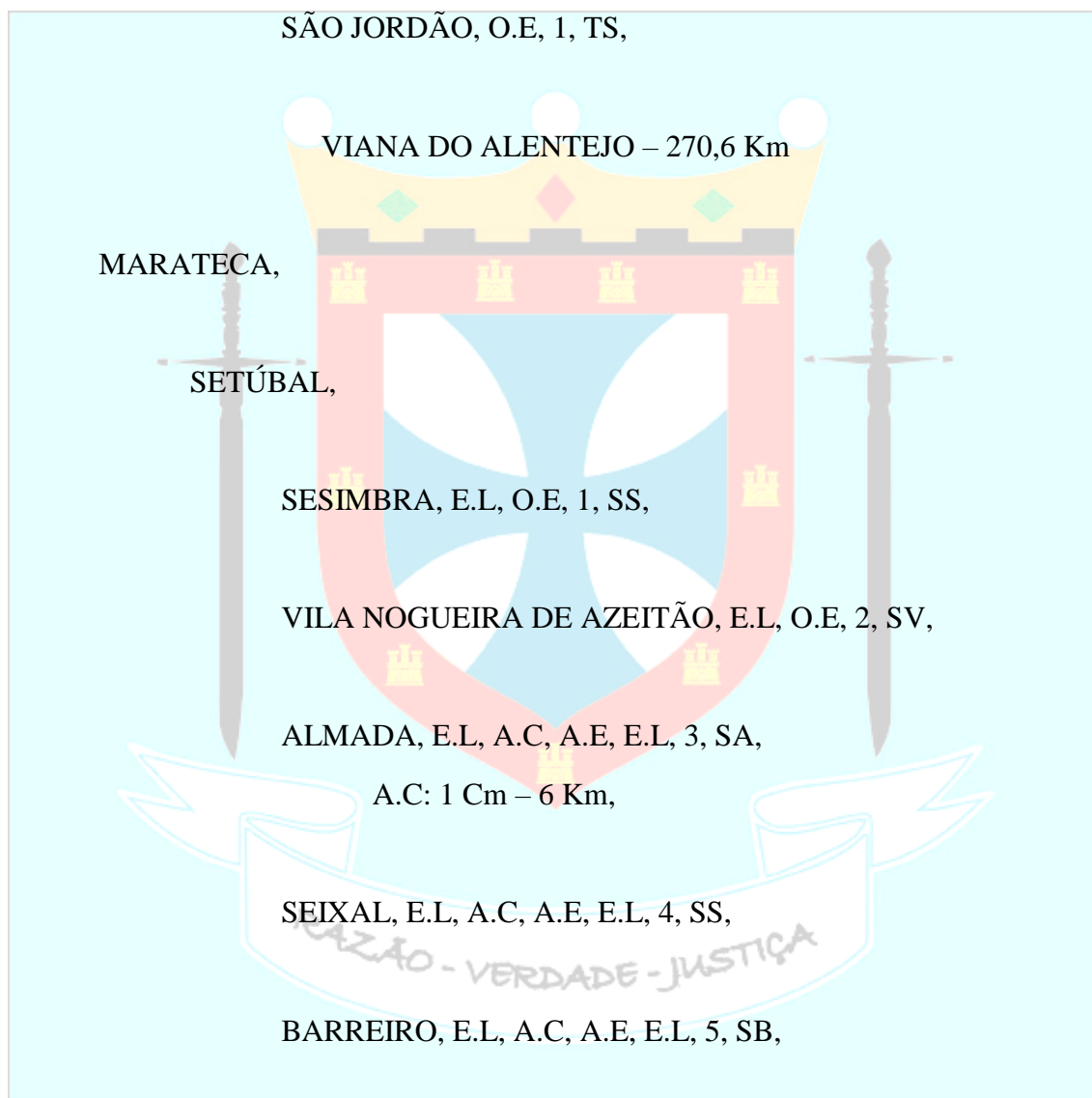
PORTO REI,

TORRÃO, E.L, 1, PT,

TORRÃO,

SÃO JORDÃO, A.C, 1, TS,
A.C: 5,3 Cm – 31,8 Km,

TORRE DE COALHEIROS,



PALMELA, I.C, O.E, 6, SP,

POCEIRÃO, O.E, A.E, 7, SP,

MARATECA, I.C, 8, SM,

ALCÂCER DO SAL,

PALMA, E.L, I.C, 1, AP,

CASEBRES, E.L, I.C, O.E, 2, AC,

SAFIRA, A.C, 3, AS,

A.C: 5,3 Cm – 31,8 Km,

SÃO CRISTOVÃO, E.L, O.E, 4, AS,

SESIMBRA,

ALMADA, E.L, 1, SA,

SEIXAL, E.L, 2, SS,

BARREIRO, E.L, O.E, 3, SB,

MOITA, E.L, O.E, 4, SM,

VILA NOGUEIRA DE AZEITÃO, E.L, 5, SV,

ALMADA,

MOITA, E.L, V.R, 1, AM,

BARREIRO, E.L, O.E, E.L, 2, AB,

PALMELA, E.L, A.E, E.L, O.E, 3, AP,

SEIXAL, E.L, 4, AS,

VILA NOGUEIRA DE AZEITÃO, E.L, 5, AV,

BARREIRO,

MOITA, E.L, I.C, 1, BM,

VILA NOGUEIRA DE AZEITÃO, E.L, 2, BV,

SEIXAL, E.L, O.E, E.L, 3, BS,

SEIXAL,

VILA NOGUEIRA DE AZEITÃO, E.L, 1, SV,

PALMELA, E.L, A.E, E.L, O.E, 2, SP,

MOITA, E.L, V.R, 3, SM,

MONTIJO,

ALCOCHETE, E.L, 1, MA,

INFANTADO, E.L, O.E, I.C, 2, MI,

CANHA, E.L, O.E, 3, MC,

CANHA, E.L, A.C, O.E, 4, MC,

A.C: 2,4 Cm – 14,4 Km,

VENDAS NOVAS, E.L, 5, MV,

POCEIRÃO, I.C, E.L, 6, MP,

PALMELA, I.C, O.E, 7, MP,

MOITA, I.C, 8, MM,

PALMELA,

VILA NOGUEIRA DE AZEITÃO, O.E, E.L, 1, PV,

MOITA, O.E, E.L, 2, PM,

INFANTADO, A.C, 3, PI,

A.C: 5,5 Cm – 33 Km,

POCEIRÃO, O.E, E.L, 4, PP,

MARATECA, O.E, E.L, A.E, I.C, 5, PM,

MARATECA, E.L, A.E, A.C, I.C, 6, PM,

A.C: 0,5 Cm – 3 Km,

MOITA,

VILA NOGUEIRA DE AZEITÃO, E.L, 1, MV,

VILA NOGUEIRA DE AZEITÃO, O.E, A.C, 2, MV,

A.C: 1,7 Cm – 10,2 Km,

INFANTADO, I.C, A.C, O.E, A.C, 3, MI,

A.C. $0,6 + 0,3 + 1 = 1,9$ Cm – 11,4 Km,

CANHA, I.C, A.C, E.L, A.C, O.E, E.L, 4, MC,

POCEIRÃO, I.C, E.L, 5, MP,

POCEIRÃO, E.L, O.E, A.C, 6, MP,

A.C: 2,4 Cm – 14,4 Km,

VENDAS NOVAS,

SAFIRA, E.L, O.E, 1, VS,

SAFIRA, E.L, A.C, 2, VS,

A.C: 0,9 Cm – 5,4 Km,

SÃO CRISTOVÃO, A.C, 3, VS,

A.C: 4,3 Cm – 25,8 Km,

CASEBRES, C, E.L, O.E, 4, VC,

PALMA, C, A.C, O.E, 5, VP,

A.C: 1 Cm – 6 Km,

MARATECA, C, A.E, I.C, 6, VM,

POCEIRÃO, E.L, C, O.E, 7, VP,

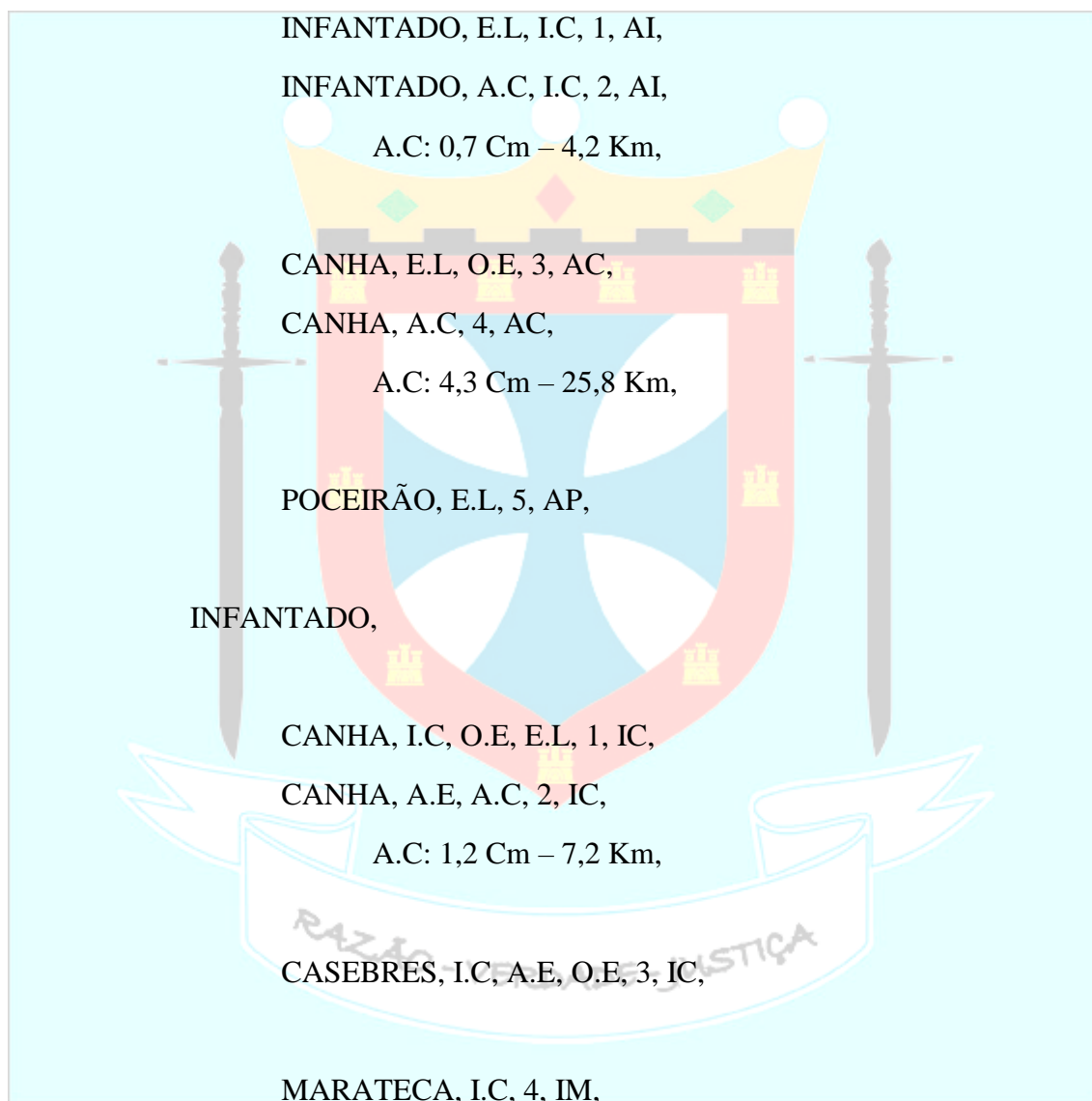
POCEIRÃO, A.E, A.C, 8, VP,

A.C: 2 Cm – 12 Km,

ALCOCHETE, E.L, 9, VA,

CANHA, E.L, 10, VC,

ALCOCHETE,



MARATECA, I.C, A.E, I.C, 5, IM,

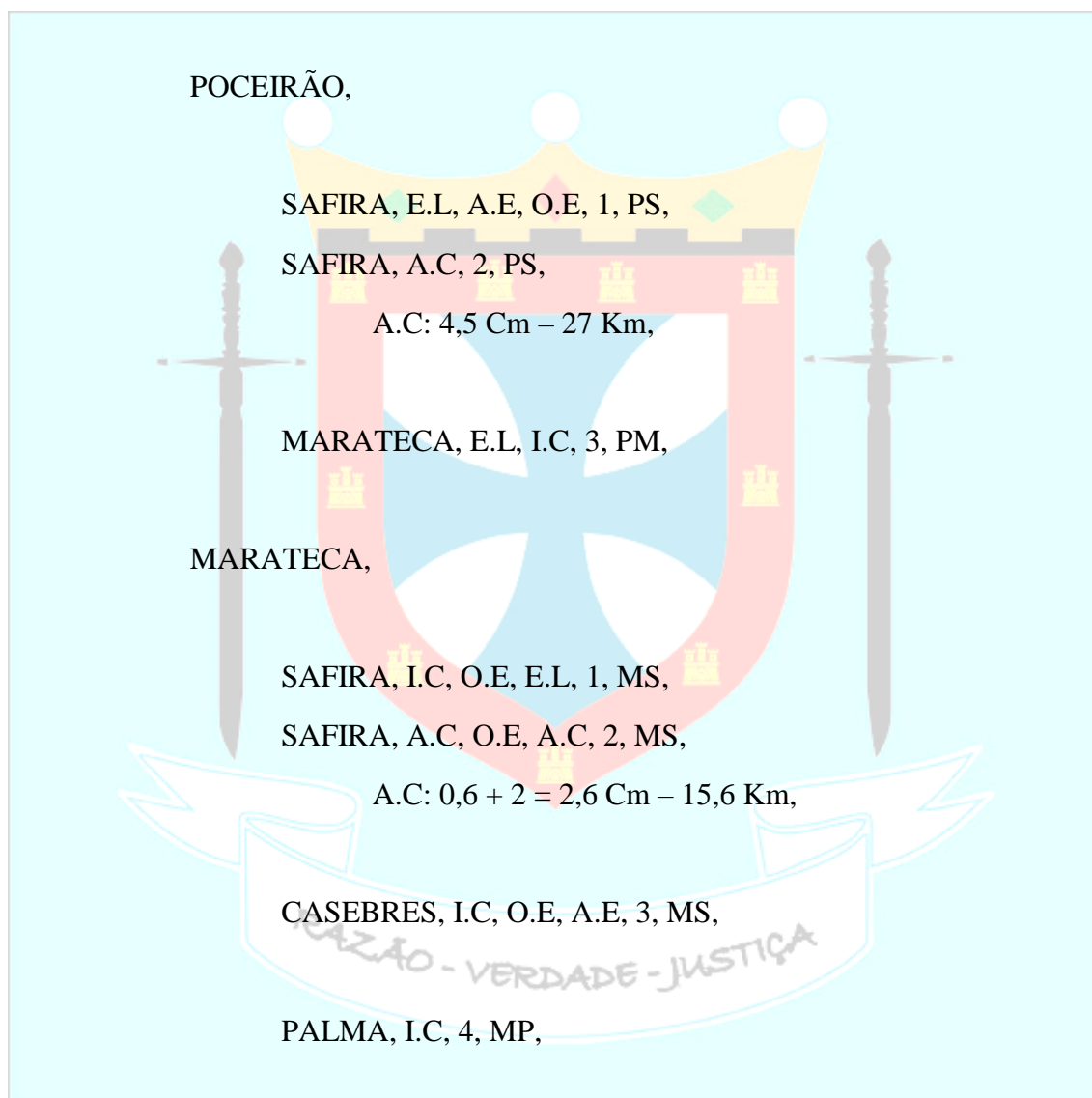
POCEIRÃO, I.C, A.E, O.E, C, 6, IP,

CANHA,

CASEBRES, E.L, I.C, A.E, O.E, 1, CC,

MARATECA, E.L, I.C, 2, CM,

POCEIRÃO, E.L, O.E, C, 3, CP,



PALMA,

CASEBRES, O.E, 1, PC,

SÃO CRISTOVÃO, A.C, E.L, 2, PS,

A.C: 3,3 Cm – 19,8 Km,

CASEBRES,

SAFIRA, O.E, E.L, 1, CS,

SAFIRA, A.C, 2, CS,

A.C: 3 Cm – 18 Km,

SANTA SOFIA, A.C, 3, CS,

A.C: 6,5 Cm – 39 Km,

SÃO CRISTOVÃO, A.C, E.L, 4, CS,

A.C: 1,3 Cm – 7,8 Km,

SAFIRA,

SANTA SOFIA, A.C, 1, SS,

A.C: 1,7 Cm – 10,2 Km,

TOUREGA, A.C, O.E, A.C, C, 2, ST,

A.C: $2,2 + 0,6 = 2,8$ Cm – 16,8 Km,

SÃO CRISTOVÃO, A.C, E.L, 3, SS,

SÃO CRISTOVÃO,

SANTA SOFIA, O.E, E.L, A.E, 1, SS,

SANTA SOFIA, O.E, A.C, 2, SS,

A.C: 2,5 Cm – 15 Km,

TOUREGA, O.E, E.L, C, 3, ST,

TOUREGA, A.C, C, 4, ST,

A.C: 2,1 Cm – 12,6 Km,

TOUREGA,



FIGUEIRA E BARROS, A.C, 3, MF,

A.C: 3,2 Cm – 19,2 Km,

ALTER DO CHÃO,

FIGUEIRA E BARROS, I.C, O.E, 1, AF,

CABEÇO DE VIDE, E.L, 2, AC,

FIGUEIRA E BARROS,



CUBA,

BEJA,

SANTA VITÓRIA, E.L, A.C, 1, BS,

A.C: 0,3 Cm – 1,8 Km,

FERREIRA DO ALENTEJO, E.L, I.P, 2, BF,

SANTA MARGARIDA DO SADO, I.P, 3, BS,

ODIVELAS, E.L, I.P, O.E, C, 4, BO,

CUBA, E.L, I.P, 5, BC,

CUBA, I.P, O.E, A.C, O.E, 6, BC,

A.C: 1,2 Cm – 7,2 km,

VIDIGUEIRA, E.L, I.P, 7, BV,

PEDRÓGÃO, A.C, 8, BP,

A.C: $2,3 + 1,4 = 3,7$ Cm – 22,2 Km,

FERREIRA DO ALENTEJO,

MONTES VELHOS, E.L, O.E, C, 1, FM,

SANTA MARGARIDA DO SADO, E.L, I.P, 2, FS,

ODIVELAS, E.L, 3, FO,

VILA ALVA, E.L, O.E, C, 4, FV,

VILA ALVA, E.L, A.C, 5, FV,

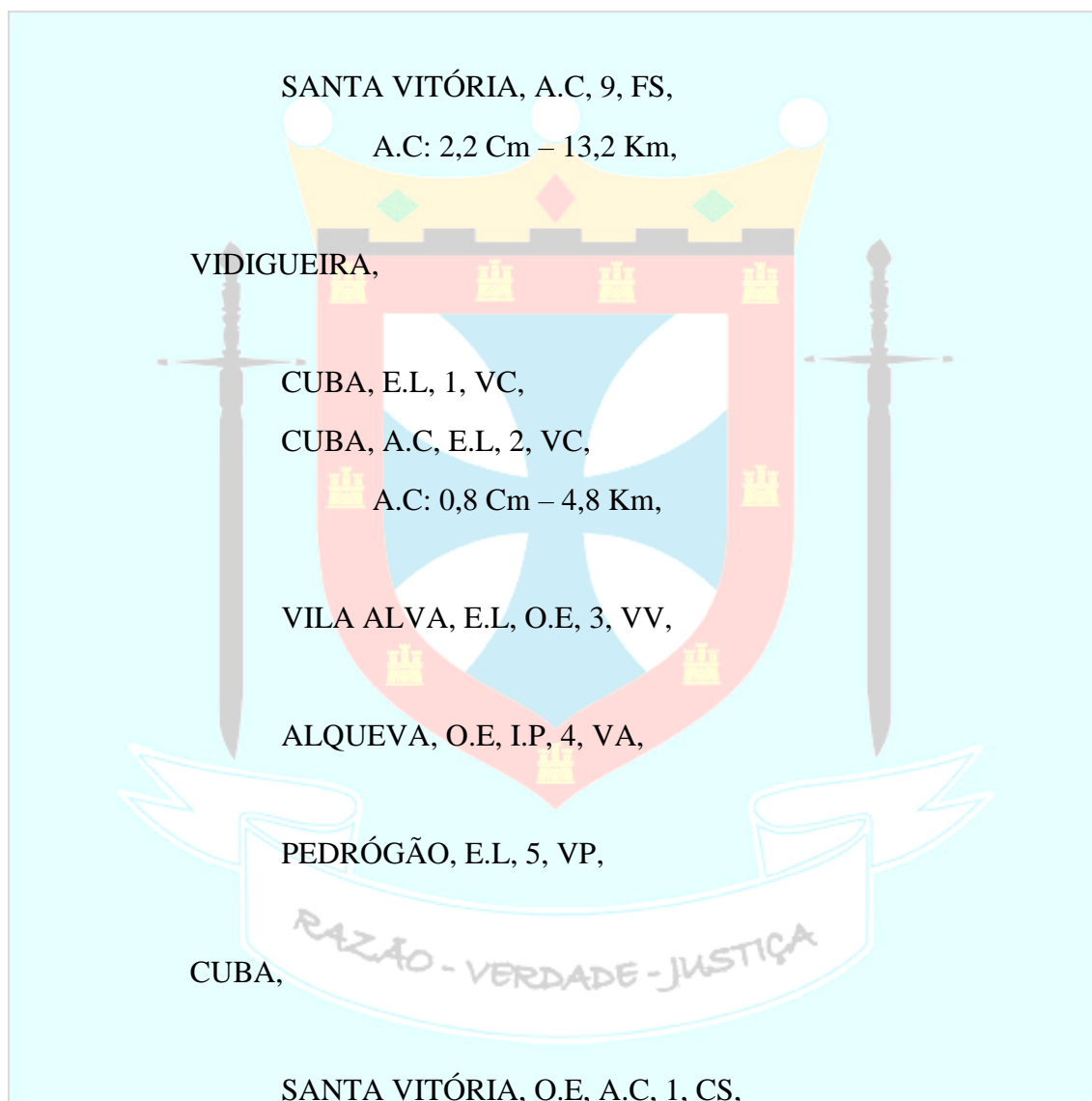
A.C: 2,5 Cm – 15 Km,

CUBA, E.L, 6, FC,

ALQUEVA, E.L, A.C, O.E, A.C, O.E, 7, FA,

A.C: $3,5 + 2 = 5,5$ Cm – 33 Km,

PEDRÓGÃO, E.L, A.C, O.E, E.L, 8, FP,



A.C. 3 Cm – 18 Km,

ODIVELAS, E.L, A.C, 2, CO,

A.C: $3,2$ Cm – 19,2 Km,

VILA ALVA, E.L, O.E, 3, CV,

PEDRÓGÃO, E.L, O.E, 4, CP,

PEDRÓGÃO, A.C, O.E, E.L, 5, CP,

A.C: 2 Cm – 12 Km,

SANTA MARGARIDA DO SADO,

ODIVELAS, A.C, 1, SO,

A.C: 3,1 Cm – 18,6 Km,

SANTA VITÓRIA, A.C, 2, SS,

A.C: 5,4 Cm – 32,4 Km,

MONTES VELHOS, E.L, O.E, 3, SM,

ODIVELAS,

VILA ALVA, E.L, O.E, 1, OV,

MONTES VELHOS,

SANTA VITÓRIA, O.E, E.L, A.C, 4, MS,

A.C: 0,2 Cm – 1,2 Km,

SANTA VITÓRIA,

VILA ALVA, A.C, O.E, A.C, 1, SV,

A.C. 1,1 Cm – 6,6 Km,

PEDROGÃO,

ALQUEVA, E.L, O.E, 1, PA,

CUBA – 205,2 Km

SANTIAGO DO CACÉM,

SANTIAGO DO CACÉM,

TANGANHEIRA, E.L, 1, ST,

VILA NOVA DE MILFONTES, E.L, A.C, O.E, A.C, 2, SV,

A.C: $1,5 + 1,1 = 2,6$ Cm – 15,6 Km,

SINES, E.L, V.R, 3, SS,

MELIDES, E.L, 4, SM,

MELIDES, O.E, A.C, 5, SM,

A.C: 1,8 Cm – 10,8 Km,

MONTEVIL, A.C, 6, SM,

A.C: 7,1 Cm – 42,6 Km,

GRÂNDOLA, E.L, 7, SG,

LOUSAL, E.L, O.E, 8, SL,

LOUSAL, E.L, A.C, 9, SL,

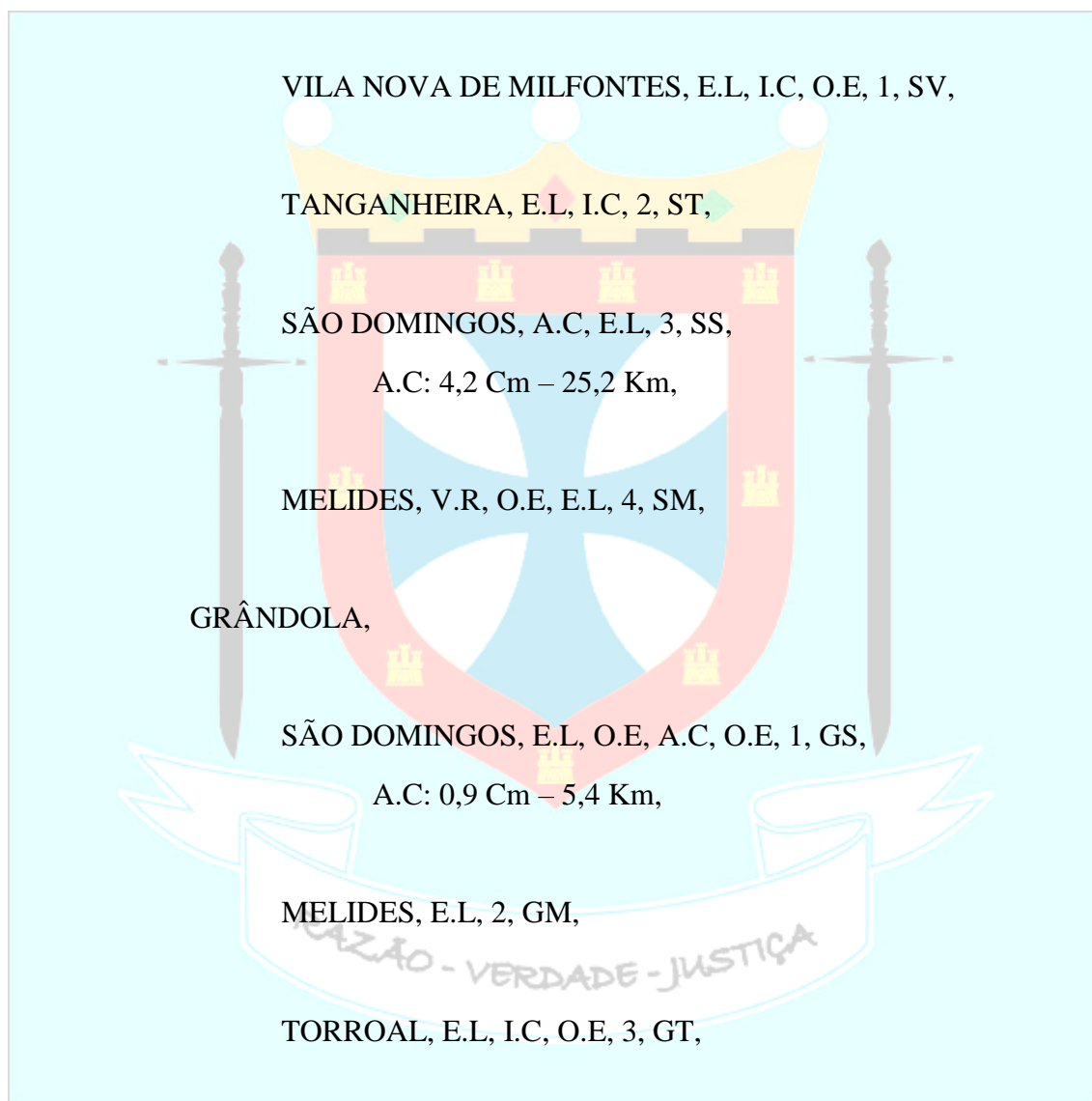
A.C: $1,6 + 1,7 = 3,3$ Cm – 19,8 Km,

SÃO DOMINGOS, E.L, 10, SS,

CAMPO REDONDO, A.C, 11, SC,

A.C: 4,7 Cm – 28,2 Km,

SINES,



MONTEVIL, E.L, I.C, 4, GM,

MONTEVIL, A.C, 5, GM,

A.C: 4,1 Cm – 24,6 Km,

ÁGUA DERRAMADA, E.L, O.E, 6, GA,

LOUSAL, E.L, I.C, O.E, 7, GL,

ODEMIRA,

VILA NOVA DE MILFONTES, E.L, O.E, 1, OV,

VILA NOVA DE MILFONTES, A.C, E.L, 2, OV,

A.C: 3,1 Cm – 18,6 Km,

TANGANHEIRA, E.L, 3, OT,

CAMPO REDONDO, E.L, A.C, 4, OC,

A.C: 3 Cm – 18 Km,

RELIQUIAS, E.L, O.E, 5, OR,

LUZIANES, E.L, 6, OL,

LUZIANES, E.L, A.C, 7, OL,

A.C: 0,8 Cm – 4,8 Km,

MONTEVIL,

TORROAL, A.C, 1, MT,

A.C: 2,4 Cm – 14,4 Km,

ÁGUA DERRAMADA, E.L, I.C, A.E, O.E, 2, MA,

ÁGUA DERRAMADA, A.C, E.L, A.C, 3, MA,

A.C: $2 + 1,5 = 3,5$ Cm – 21 Km,

TORROAL,

ÁGUA DERRAMADA, A.C, 1, TA,

A.C: 4,9 Cm – 29,4 Km,

SÃO DOMINGOS, E.L, A.C, 2, TS,

A.C: 7,1 Cm – 42,6 Km,

MELIDES, E.L, 3, TM,

ÁGUA DERRAMADA,

TANGANHEIRA, A.C, 1, AT,

A.C: 8,2 Cm – 49,2 Km,

LOUSAL, O.E, A.E, I.P, I.C, 2, AL,

LOUSAL, A.C, A.E, I.C, A.C, 3, AL,

A.C: $1,8 + 0,8 = 2,6$ Cm – 15,6 Km,

MELIDES,

LOUSAL, A.C, 1, ML,

A.C: 4,6 Cm – 27,6 Km,

VILA NOVA DE MILFONTES, E.L, A.C, O.E, A.C, 2, MV,

A.C: 2,5 Cm – 15 Km,

LOUSAL,

SANTA LUZIA, O.E, A.C, E.L, 1, LS,

A.C: 2,5 Cm – 15 Km,

RELIQUIAS, O.E, A.C, E.L, A.C, 2, LR,

A.C: 2,3 Cm – 13,8 Km,

SÃO DOMINGOS, A.C, 3, LS,

A.C: 1,5 + 1,1 = 2,6 Cm – 15,6 Km,

SÃO DOMINGOS,

SANTA LUZIA, A.C, 1, SS,

A.C: 4,1 Cm – 24,6 Km,

RELIQUIAS, A.C, 2, SR,

CAMPO REDONDO, E.L, A.C, 3, SC,

A.C: 2,3 Cm – 13,8 Km,

VILA NOVA DE MILFONTES, E.L, 4, SV,

TANGANHEIRA, E.L, A.C, 5, ST,

A.C: 2 Cm – 12 Km,

TANGANHEIRA,

VILA NOVA DE MILFONTES, E.L, O.E, 1, TV,

VILA NOVA DE MILFONTES, A.C, E.L, 2, TV,

A.C: 1,7 Cm – 10,2 Km,

CAMPO REDONDO, E.L, A.C, 3, TC,

A.C: 0,2 Cm – 1,2 Km,

LUZIANES, E.L, A.C, E.L, 4, TL,

A.C: 4,3 Cm – 25,8 Km,

CAMPO REDONDO,



RELIQUIAS,

LUZIANES, A.C, 1, RL,


A.C: 2,1 Cm – 12,6 Km,

SANTA LUZIA, O.E, E.L, 2, RS,

SÃO MARTINHO DAS AMOREIRAS, O.E, E.L, 3, RS,

SÃO MARTINHO DAS AMOREIRAS, A.C, 4, RS,

A.C: 1,7 Cm – 10,2 Km,



ALMODÔVAR, E.L, I.P, 1, CA,

OURIQUE, E.L, I.P, 2, CO,

OURIQUE, E.L, A.C, 3, CO,

A.C: 0,8 Cm – 4,8 Km,

PANOIAS, A.C, 4, CP,

A.C: 3,4 Cm – 20,4 Km,

ALJUSTREL, E.L, A.C, 5, CA,

A.C: 0,6 Cm – 3,6 Km,

ALBERNOA, E.L, I.P, 6, CA,

VALE DO AÇOR, A.C, 7, CV,

A.C: 3,8 Cm – 22,8 Km,

AMENDOEIRA, E.L, A.C, 8, CA,

GUERREIRO, E.L, C, O.E, 9, CG,

ALMODÔVAR,

OURIQUE, E.L, O.E, I.C, 1, AO,

OURIQUE, O.E, A.C, 2, AO,

A.C: 0,5 Cm – 3 Km,

ALBERNOA, A.C, I.P, 3, AA,

A.C: 5,7 Cm – 34,2 Km,

VALE DO AÇOR, A.C, C, O.E, A.C, 4, AV,

A.C: 2,2 + 2,9 = 5,1 Cm – 30,6 Km,

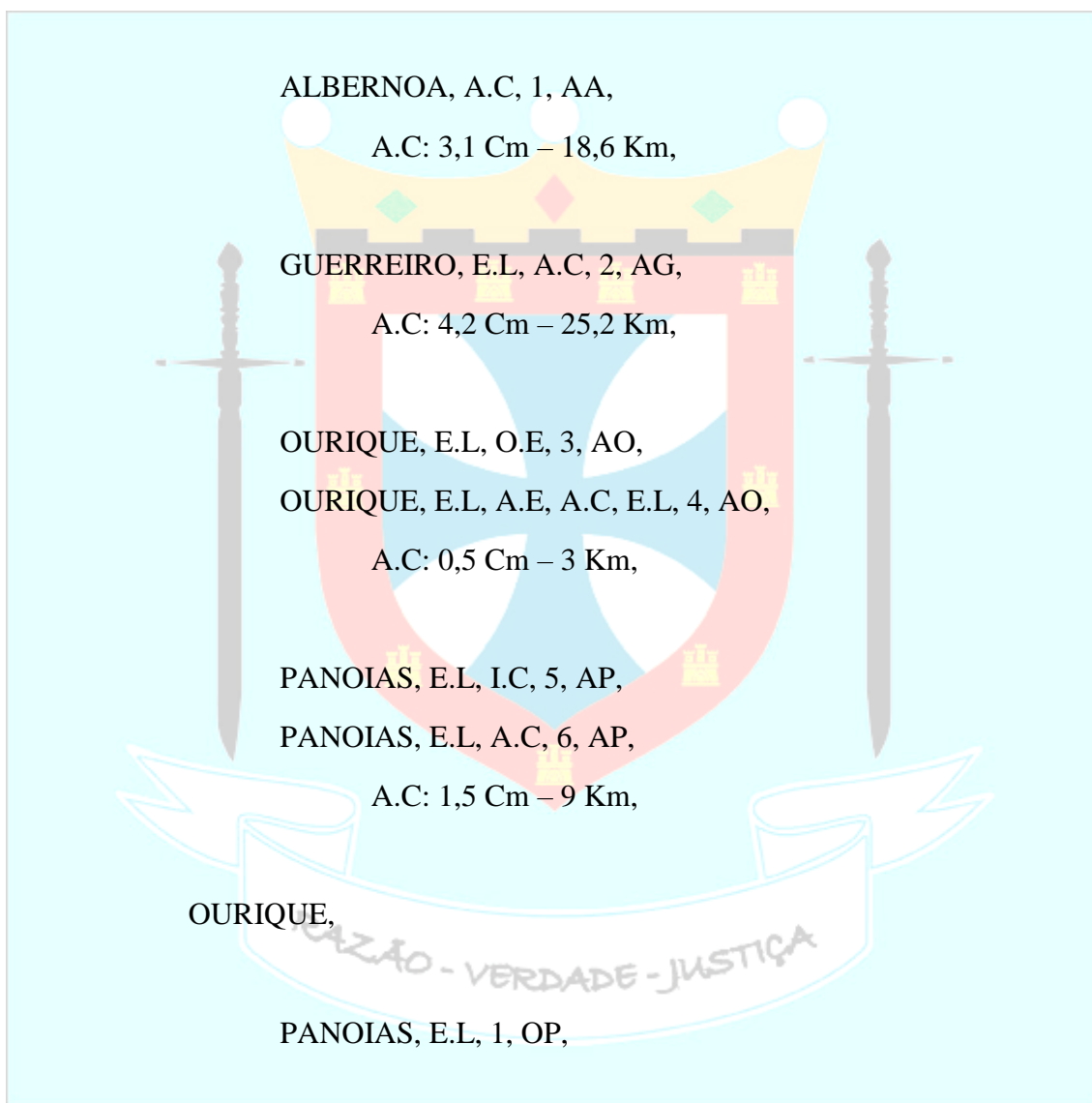
GUERREIRO, E.L, C, O.E, 5, AG,

GUERREIRO, A.C, C, O.E, 6, AG,

GUERREIRO, A.C, 7, AG,
A.C: 4 Cm – 24 Km,

MÉRTOLA, E.L, 8, AM,

ALJUSTREL,



GUERREIRO, A.C, O.E, 2, OG,
A.C: 3,8 Cm – 22,8 Km,

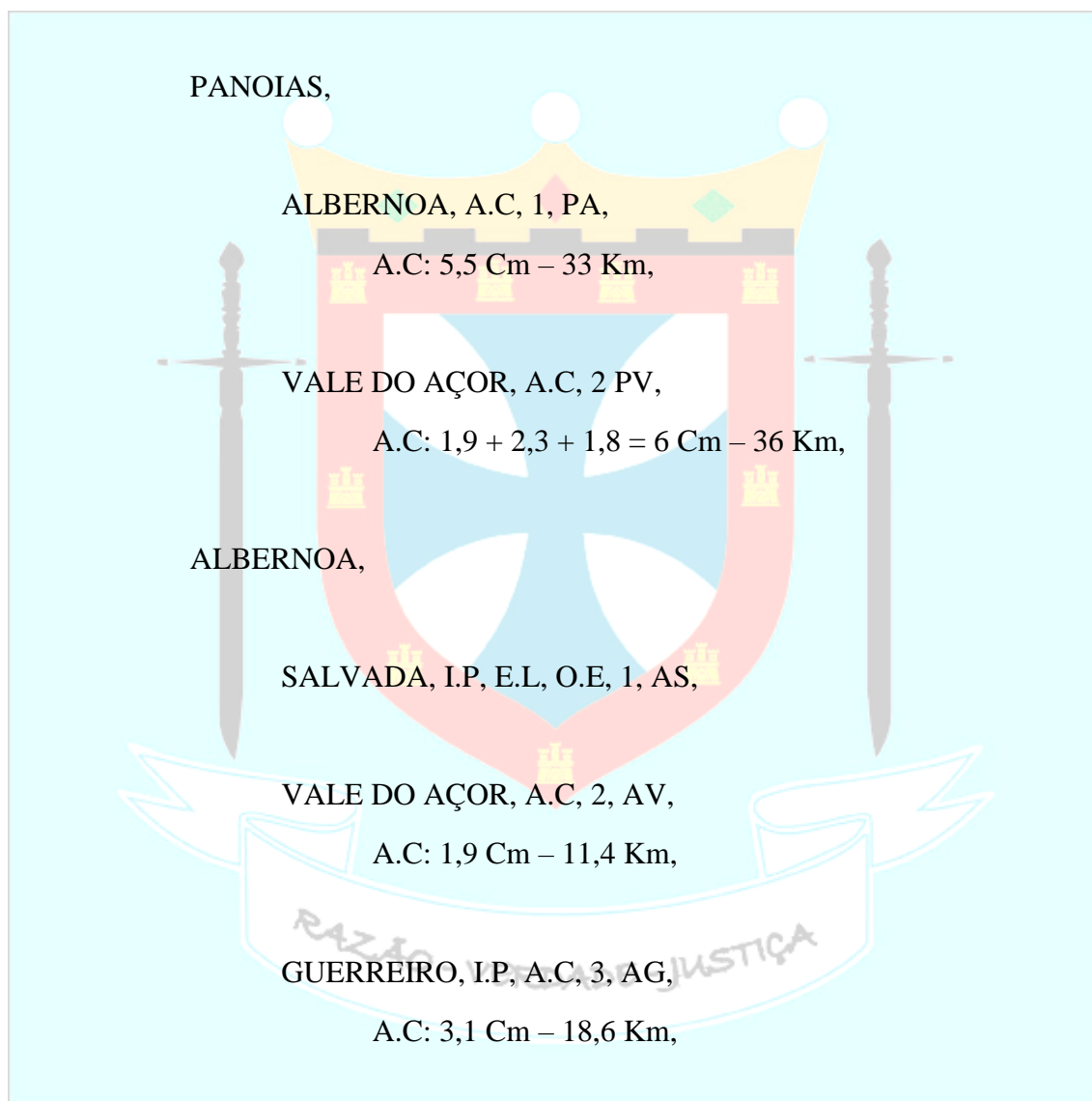
MÉRTOLA,

AMENDOEIRA, E.L, O.E, 1, MA,

VALE DO AÇOR, E.L, 2, MV,

GUERREIRO, E.L, A.C, 3, MG,

A.C: 2,9 Cm – 17,4 Km,



SALVADA,

AMENDOEIRA, C, A.C, C, A.C, 1, SA,

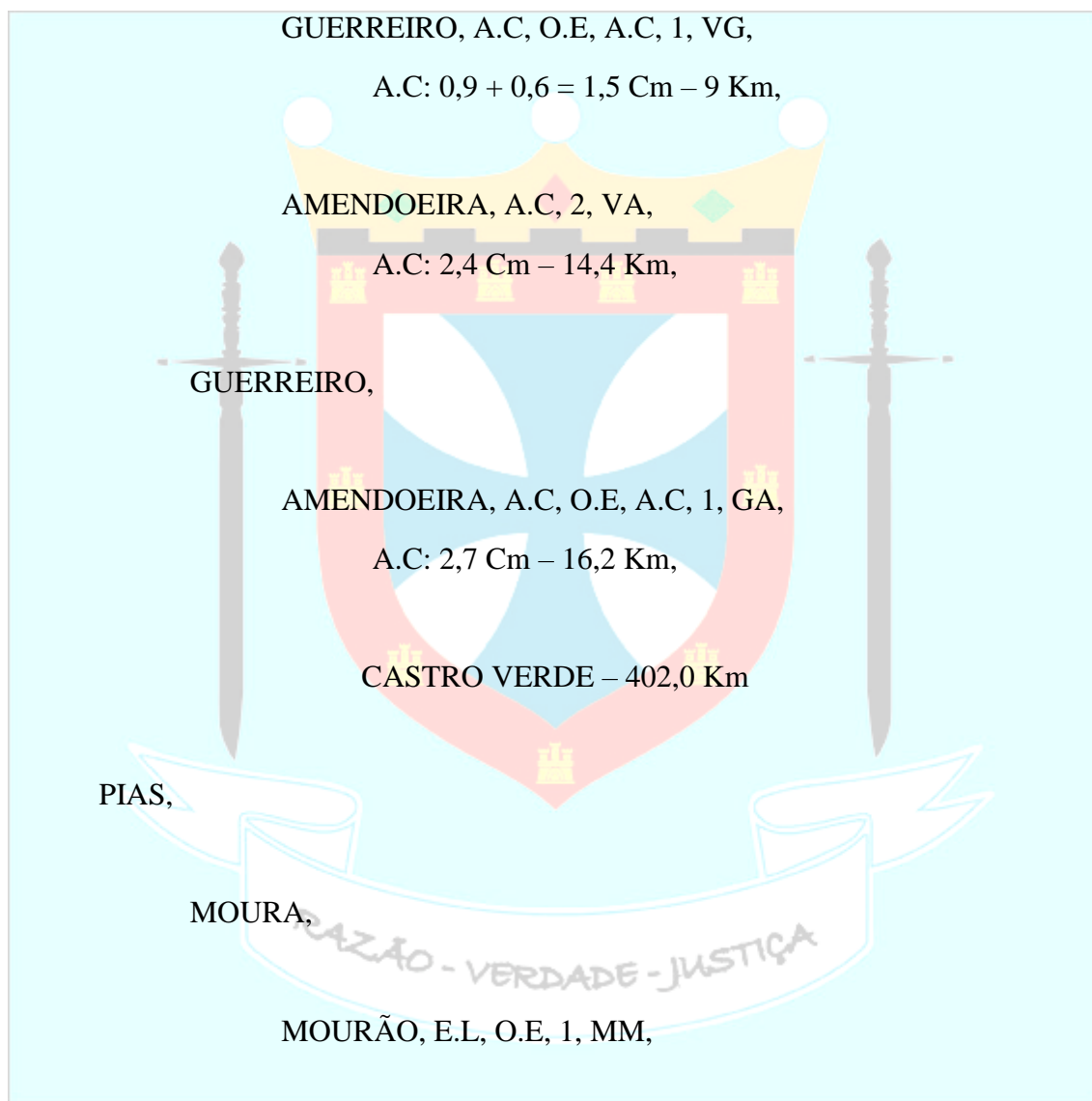
A.C: $0,4 + 0,8 = 1,2$ Cm – 7,2 Km,

VALE DO AÇOR, O.E, E.L, 2, SV,

VALE DO AÇOR, A.C, 3, SV,

A.C: 2,8 Cm – 16,8 Km,

VALE DO AÇOR,



GRANJA, E.L, O.E, A.C, 2, MG,

A.C: 1,5 Cm – 9 Km,

AMARELEJA, E.L, 3, MA,

AMARELEJA, A.C, C, 4, MA,

A.C: 2,5 Cm – 15 Km,

SAFARA, E.L, 5, MS,

SOBRAL DA ADIÇA, E.L, O.E, 6, MS,

PIAS, E.L, 7, MP,

SERPA, E.L, 8, MS,

ORADA, E.L, 9, MO,

ORADA, E.L, A.C, 10, MO,

A.C: 0,8 Cm – 4,8 Km,

SERPA,

ORADA, E.L, 1, SO,

PIAS, E.L, I.P, E.L, 2, SP,

VILA NOVA DE SÃO BENTO, E.L, I.P, O.E, 3, SV,

VALES MORTOS, E.L, I.P, 4, SV,

MOURÃO,

GRANJA, E.L, 1, MG,

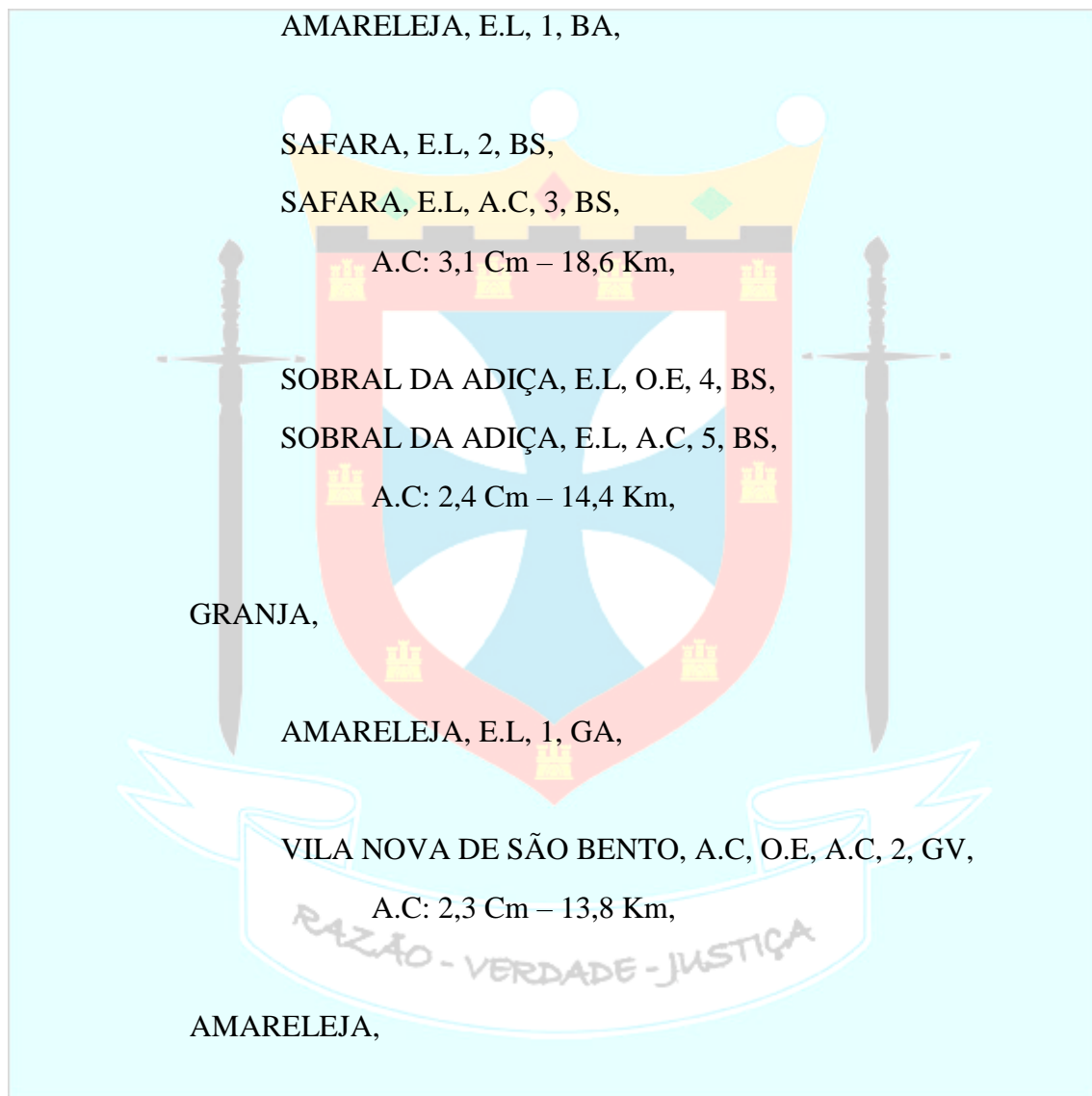
SOBRAL DA ADIÇA, O.E, A.C, 2, MS,

A.C: $1,6 + 2,3 = 3,9$ Cm – 23,4 Km,

VILA NOVA DE SÃO BENTO, O.E, A.C, O.E, A.C, 3, MV,

A.C: $3 + 1,3 = 4,3$ Cm – 25,8 Km,

BARRANCOS,



SAFARA, E.L, 1, AS,

VILA NOVA DE SÃO BENTO, E.L, C, O.E, I.P, 2, AV,

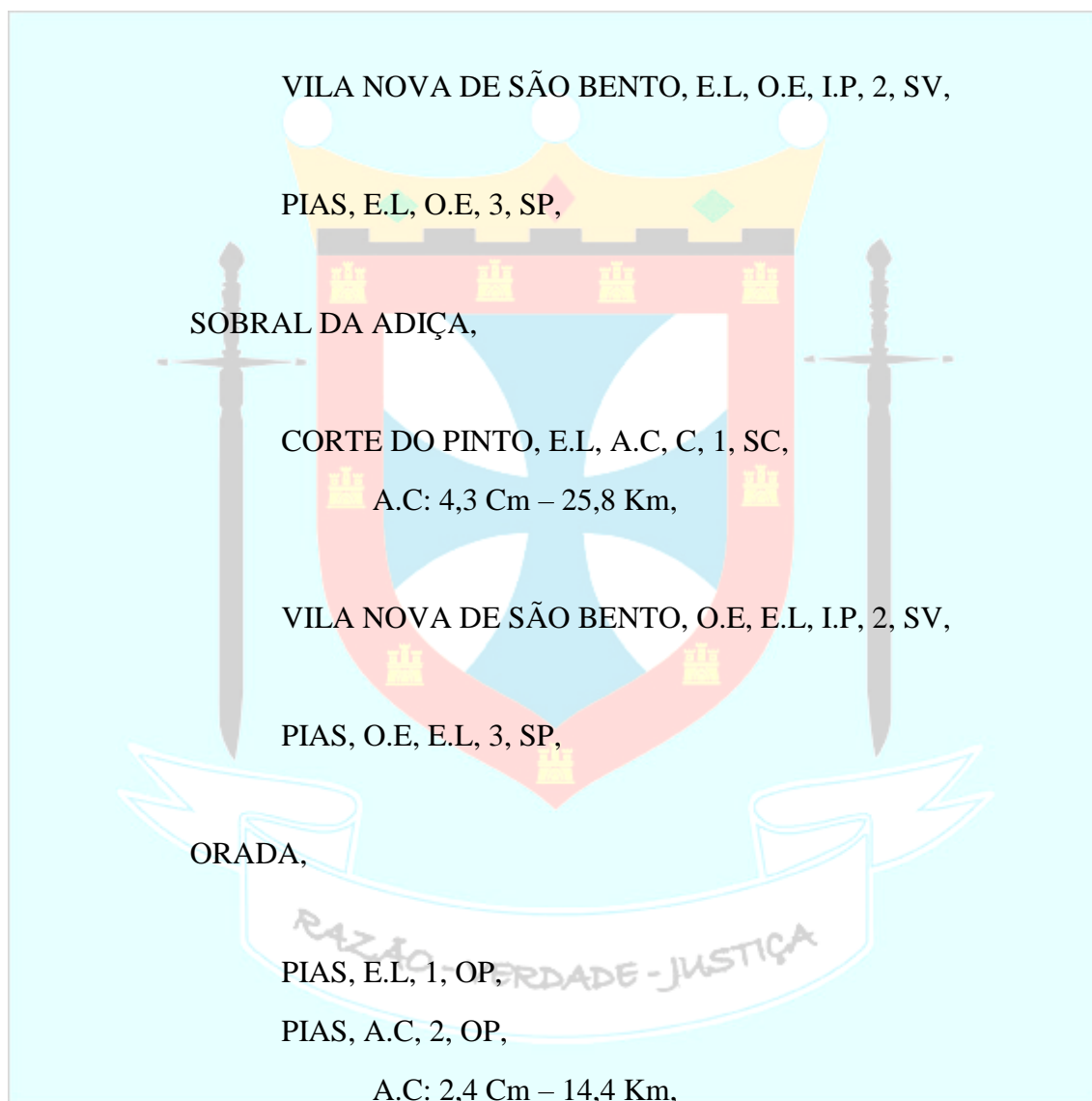
PIAS, E.L, C, O.E, 3, AP,

PIAS, C, O.E, A.C, O.E, 4, AP,

A.C: 1 Cm – 6 Km,

SAFARA,

SOBRAL DA ADIÇA, E.L, O.E, 1, SS,



PIAS,

VILA NOVA DE SÃO BENTO, E.L, I.P, 1, PV,

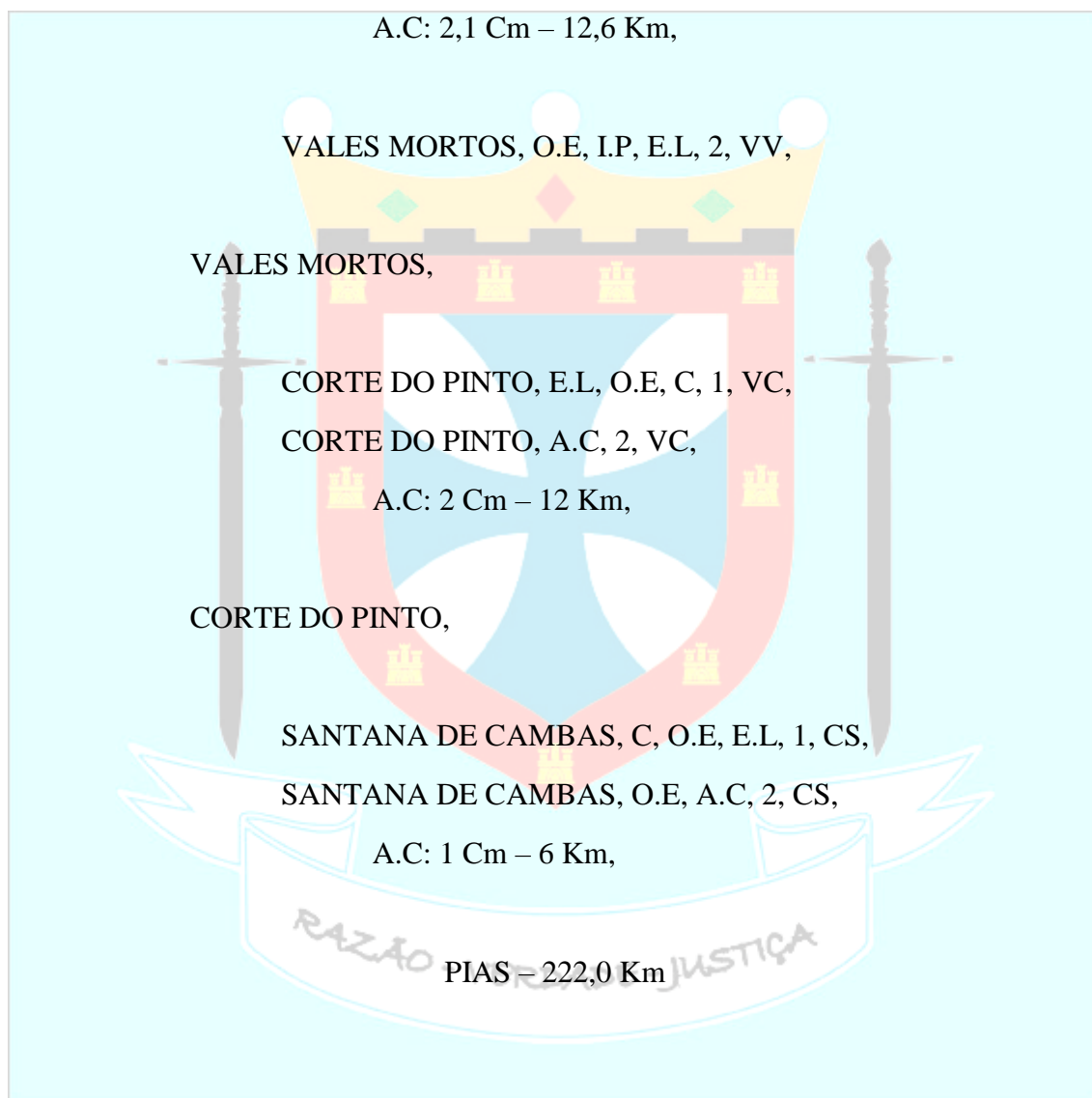
VALES MORTOS, E.L, A.C, 2, PV,

A.C: 3,4 Cm – 20,4 Km,

VILA NOVA DE SÃO BENTO,

CORTE DO PINTO, E.L, A.C, C, 1, VC,

A.C: 2,1 Cm – 12,6 Km,



SATURNO: 1 497,0 Km

CUBA – 205,2 Km

SANTIAGO DO CACÉM – 667,8 Km

CASTRO VERDE – 402,0 Km

PIAS – 222,0 Km

URANO – ALGARVE,

MARMELETE,

PORTIMÃO,

PEREIRAS, E.L, O.E, E.L, A.C, E.L, O.E, 1, PP,
A.C: 0,7 Cm – 4,2 Km,

MONCHIQUE, E.L, 2, PM,

FOZ DO FARELO, E.L, I.P, A.C, O.E, A.C, 3, PF,
A.C: 0,5 + 0,9 = 1,4 Cm – 8,4 Km,

MARMELETE, E.L, O.E, 4, PM,

MARMELETE, E.L, I.P, A.C, O.E, E.L, 5, PM,

ALJEZUR, E.L, I.P, A.C, O.E, A.C, 6, PA,
A.C: 3,1 Cm – 18,6 Km,

BORDEIRA, E.L, I.P, E.L, A.E, E.L, A.C, 7, PB,
A.C: 1,9 Cm – 11,4 Km,

LAGOS, E.L, I.P, 8, PL,

LAGOS,

VILA DO BISPO, I.P, 1, LV,

BORDEIRA, E.L, A.C, 2, LB,

ALJEZUR, E.L, 3, LA,

MARMELETE, I.P, A.C, 4, LM,

A.C: 3 Cm – 18 Km,

MONCHIQUE, I.P, A.C, E.L, 5, LM,

A.C. 2,7 Cm – 16,2 Km,

VILA DO BISPO,

BORDEIRA, E.L, O.E, 1, VB,

MONCHIQUE, A.C, E.L, 2, VM,

A.C: $3,9 + 2 = 5,9$ Cm – 35,4 Km,

MONCHIQUE,

PEREIRAS, E.L, O.E, 1, MP,

FOZ DO FARELO, E.L, O.E, 2, MF,

MARMELETE, E.L, 3, MM,

MARMELETE, A.C, 4, MM,

A.C: $0,7 + 1 = 1,7$ Cm – 10,2 Km,

BORDEIRA, E.L, A.C, 5, MB,

A.C: 3,8 Cm – 22,8 Km,

ALJEZUR,

ODECEIXE, E.L, 1, AO,

FOZ DO FARELO, E.L, A.C, 2, AF,

A.C. 2,3 Cm – 13,8 Km,

MARMELETE, E.L, 3, AM,

BORDEIRA, E.L, 4, AB,

CAVALEIRO,

SÃO TEOTÓNIO, O.E, E.L, 1, CS,

SÃO TEOTÓNIO, E.L, A.C, E.L, 2, CS,

A.C. 0,7 Cm – 4,2 Km,

ODECEIXE, E.L, A.C, E.L, A.C, 3, CO,

A.C: $0,9 + 0,6 = 1,5$ Cm – 9 Km,

SÃO TEOTÓNIO,

PEREIRAS, C, A.C, 1, SP,

A.C: 3,1 Cm – 18,6 Km,

FOZ DO FARELO, C, O.E, 2, SF,

MARMELETE, A.C, 3, SM,

A.C: 3,7 Cm – 22,2 Km,

ODECEIXE, C, E.L, 4, SO,

ODECEIXE,

PEREIRAS, A.C, C, A.C, 1, OP,

A.C: $3,1 + 1 = 4,1$ Cm – 24,6 Km,

FOZ DO FARELO, A.C, C, 2, OF,

A.C: 2 Cm – 12 Km,

MARMELETE, A.C, 3, OM,

A.C: 2,7 Cm – 16,2 Km,

PEREIRAS,

FOZ DO FARELO, O.E, A.C, 1, PF,

A.C: 2,3 Cm – 13,8 Km,

FOZ DO FARELO,

MARMELETE, A.C, 1, FM,

A.C: 1,3 Cm – 7,8 Km,

MARMELETE,

BORDEIRA, E.L, A.C, E.L, 1 MB,

A.C: 1,5 Cm – 9 Km,

MARMELETE – 296,4 Km

SÃO BARTOLOMEU DE MESSINES,

ALBUFEIRA,

VILAMOURA, O.E, I.P, 1, AV,

LOULÉ, E.L, I.C, I.P, A.E, 2, AL,

SALIR, E.L, I.C, I.P, O.E, 3, AS,

SALIR, E.L, A.E, A.C, 4, AS,

A.C: 2,6 Cm – 15,6 Km,

ALTE, E.L, I.C, O.E, C, 5, AA,

SÃO BARTOLOMEU DE MESSINES, E.L, I.C, 6, AS,

SILVES, O.E, I.P, E.L, 7, AS,

SILVES, O.E, A.E, O.E, E.L, 8, AS,

LAGOA, O.E, I.P, 9, AL,

SILVES,

SÃO MARCOS DA SERRA, O.E, A.C, 1, SS,

A.C: 1,4 Cm – 8,4 Km,

SÃO BARTOLOMEU DE MESSINES, E.L, 2, SS,

ALTE, E.L, A.C, 3, SA,

A.C. $0,8 + 2,7 = 3,5$ Cm – 21 Km,

LOULÉ, E.L, A.E, 4, SL,

VILAMOURA, E.L, A.E, I.C, O.E, 5, SV,

LAGOA, E.L, 6, SL,

LAGOA,

SÃO BARTOLOMEU DE MESSINES, A.C, O.E, A.C, 1, LS,

A.C: $0,9$ Cm – $5,4$ Km,

ALTE, I.P, E.L, A.E, O.E, C, 2, LA,

ALTE, A.C, 3, LA,

A.C: $1,9$ Cm – $11,4$ Km,

LOULÉ, I.P, E.L, A.E, 4, LL,

VILAMOURA, I.C, O.E, 5, LV,

LOULÉ,

SALIR, O.E, 1, LS,

ALTE, O.E, E.L, 2, LA,

ALTE, E.L, O.E, A.C, O.E, E.L, 3, LA,

A.C: $1,2$ Cm – $7,2$ Km,

SÃO BARTOLOMEU DE MESSINES, E.L, A.E, 4, LS,

VILAMOURA, E.L, I.P, O.E, 5, LV,

SANTANA DA SERRA,

SÃO MARCOS DA SERRA, O.E, I.C, 1, SS,



SÃO BARTOLOMEU DE MESSINES, O.E, I.C, E.L, 3, SS,

SÃO BARNABÉ,

SALIR, C, O.E, E.L, 1, SS,

SALIR, C, A.C, O.E, 2, SS,

A.C: 1 Cm – 6 Km,

ALTE, C, O.E, 3, SA,

ALTE, A.C, O.E, 4, SA,

A.C: 1,4 CM – 8,4 Km,

S. BARTOLOMEU MESSINES, A.C, O.E, 5, SS,

A.C: 2,1 Cm – 12,6 Km,

SÃO BARTOLOMEU DE MESSINES,

ALTE, E.L, 1, SA,

VILAMOURA, E.L, I.P, O.E, 2, SV,

ALTE,

SALIR, E.L, 1, AS,

VILAMOURA, C, O.E, E.L, I.P, 2, AV,

VILAMOURA, C, A.C, E.L, I.P, 3, AV,

A.C: 1 Cm – 6 Km,

RAZÃO - VERDADE - JUSTIÇA

SALIR,

VILAMOURA, O.E, E.L, I.P, 1, SV,

VILAMOURA, A.C, O.E, E.L, A.C, O.E, 2, SV,

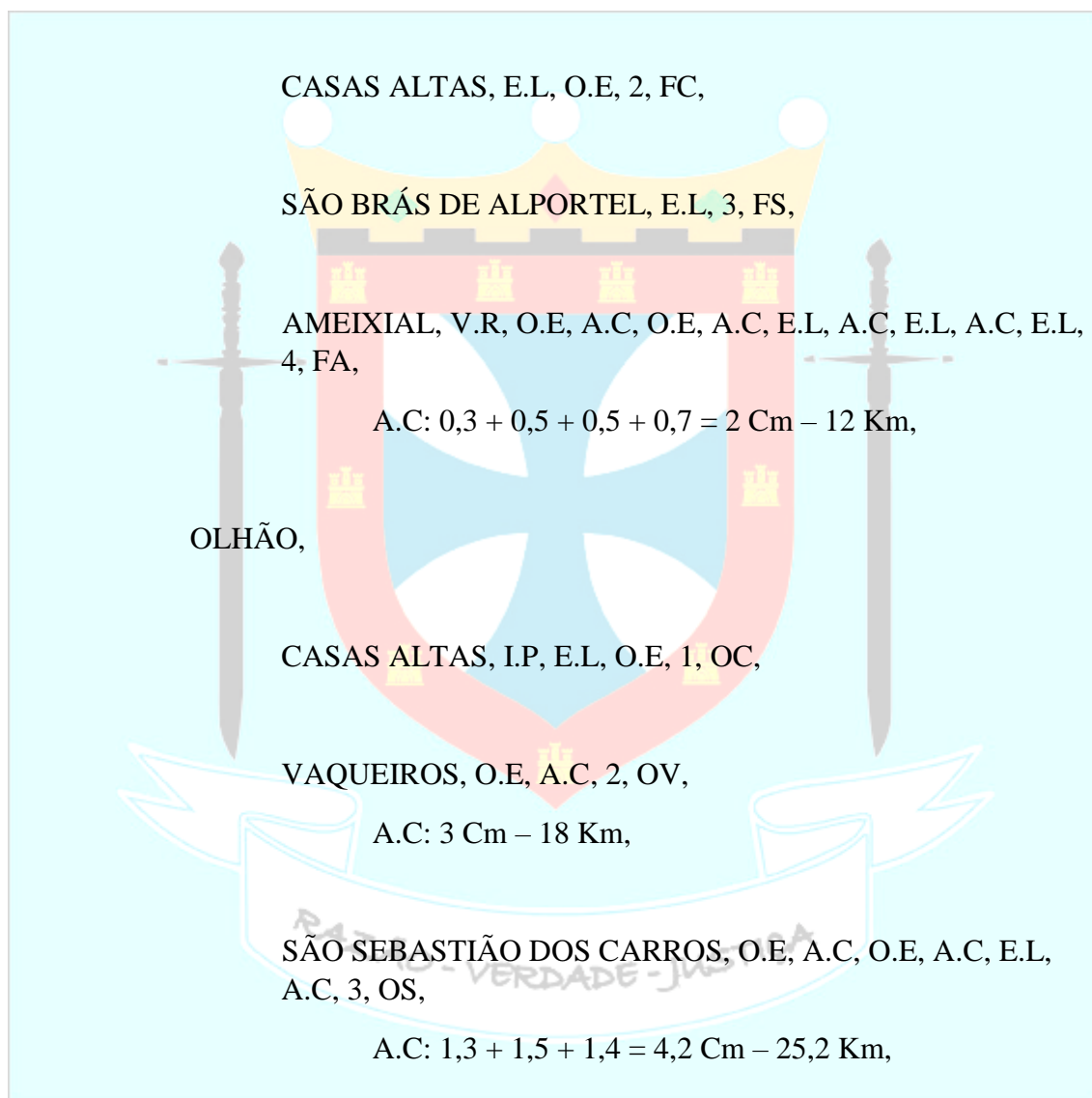
A.C: 0,4 Cm – 2,4 Km,

SÃO BARTOLOMEU DE MESSINES – 158,4 Km

FEITEIRA,

FARO,

OLHÃO, E.L, I.P, 1, FO,



FEITEIRA, O.E, A.C, O.E, 4, OF,

A.C: $3,6 + 0,3 = 3,9 \text{ Cm} - 23,4 \text{ Km}$,

SÃO BRÁS DE ALPORTEL, O.E, 5, OS,

SÃO BRÁS DE ALPORTEL, O.E, A.C, O.E, 6, OS,

A.C: 0,6 Cm – 3,6 Km,

SÃO BRÁS DE ALPORTEL,

AMEIXIAL, E.L, 1, SA,

FEITEIRA, E.L, O.E, 2, SF,

FEITEIRA, A.C, 3, SF,

A.C: 2,5 Cm – 15 Km,

VAQUEIROS, E.L, O.E, A.C, 4, SV,

CASAS ALTAS, E.L, O.E, 5, SC,

CASAS ALTAS, E.L, A.C, 6. SC,

A.C: 2,3 Cm – 13,8 Km,

SÃO SEBASTIÃO DOS CARROS,

SÃO PEDRO DE SOLIS, O.E, 1, SS,

SÃO PEDRO DE SOLIS, A.C, O.E, 2, SS,

A.C: 1,3 Cm – 7,8 Km,

AMEIXIAL, A.C, 3, SA,

A.C: 3,5 Cm – 21 Km,

FEITEIRA, A.C, E.L, 4,SF,

VAQUEIROS, A.C, 5, SV,

A.C: 3,2 Cm – 19,2 Km,

SÃO PEDRO DE SOLIS,

VAQUEIROS, O.E, C, E.L, 1, SV,

VAQUEIROS, O.E, C, A.C, O.E, 2, SV,

A.C: 0,6 Cm – 3,6 Km,

CASAS ALTAS, C, A.C, E.L, A.C, 3, SC,

A.C. $0,5 + 0,5 = 1$ Cm – 6 Km,

FEITEIRA, O.E, A.C, 4, SF,

A.C: $1,4 + 1,8 = 3,2$ Cm – 19,2 Km,

AMEIXIAL, O.E, E.L, 5, SA,

AMEIXIAL, O.E, A.C, 6, SA,

A.C: 1,6 Cm – 9,6 Km,

VAQUEIROS,

CASAS ALTAS, A.C, E.L, A.C, 1, VC,

A.C: 1,7 Cm – 10,2 Km,

FEITEIRA, A.C, E.L, 2, VF,

A.C: 1,7 Cm – 10,2 km,

AMEIXIAL, A.C, O.E, 3, VA,

A.C: $1,3 + 1,3 = 2,6$ Cm – 15,6 Km,

AMEIXIAL,

FEITEIRA, A.C, 1, AF,

A.C: 2,1 Cm – 12,6 Km,

CASAS ALTAS, O.E, E.L, 2, AC,

FEITEIRA,



VILA REAL DE SANTO ANTÓNIO,

CASTRO MARIM, O.E, I.P, E.L, 1, VC,

ESTORNINHOS, O.E, I.P, A.E, 2, VE,

CASTRO MARIM,

GUERREIROS DO RIO, E.L, O.E, 1, CG,

ESPÍRITO SANTO, E.L, 2, CE,

ESPIRITO SANTO, E.L, A.C, 3, CE,

A.C: 3,5 Cm – 21 Km,

GIÕES, A.C, 4, CG,

A.C: $2,8 + 3,4 = 6,2$ Cm – 37,2 Km,

ALTARIAS, E.L, O.E, C, 5, CA,

ALTARIAS, A.C, C, 6, CA,

ESTORNINHOS, E.L, O.E, A.E, 7, CE,

ALCOUTIM,

ESPÍRITO SANTO, O.E, E.L, 1, AE,

ESPIRITO SANTO, O.E, A.C, E.L, 2, AE,

A.C: 0,8 Cm – 4,8 Km,

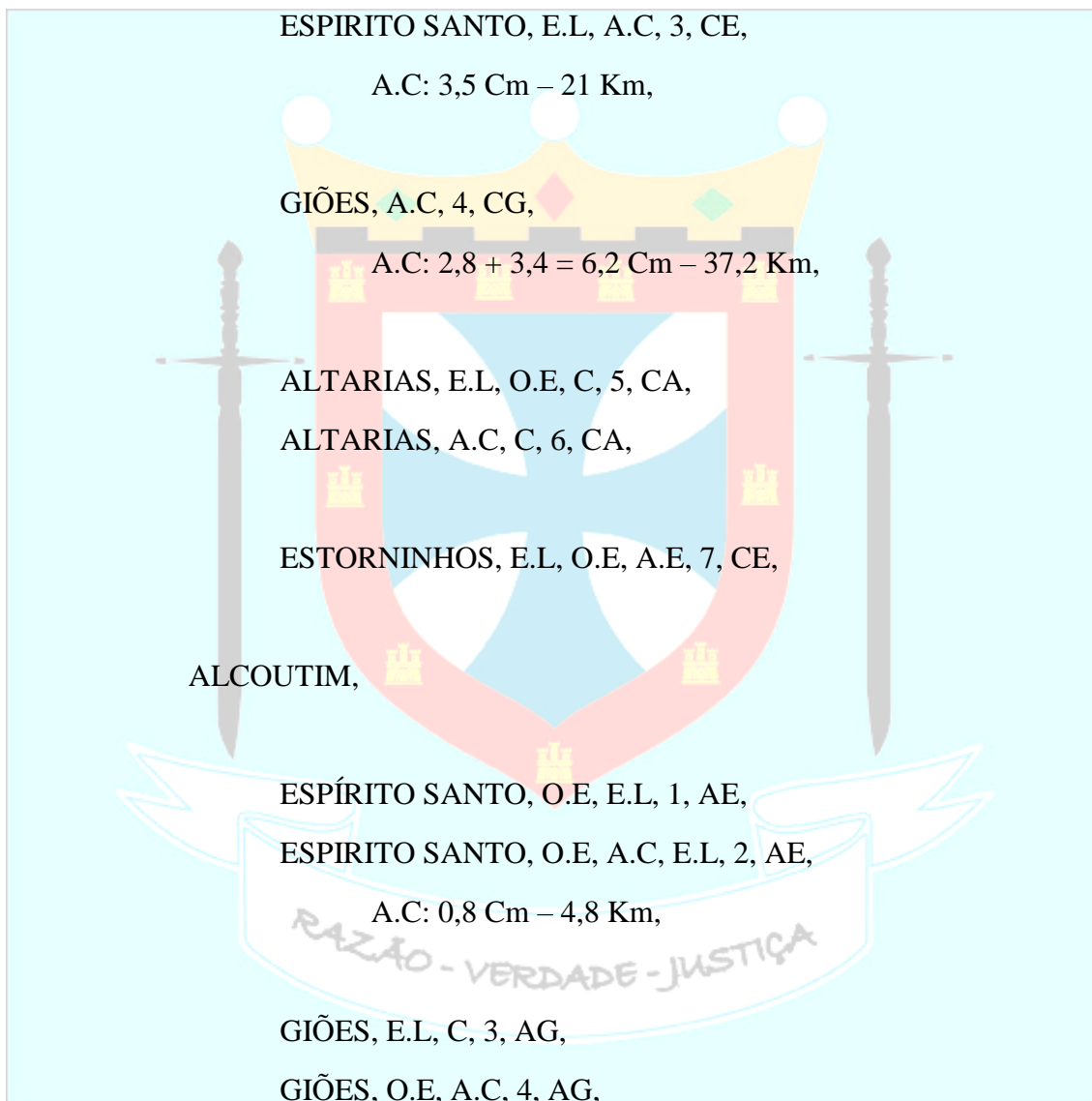
GIÕES, E.L, C, 3, AG,

GIÕES, O.E, A.C, 4, AG,

A.C: $1,2 + 0,7 = 1,9$ Cm – 11,4 Km,

ALTARIAS, E.L, I.C, A.C, 5, AA,

A.C: 2,4 Cm – 14,4 Km,

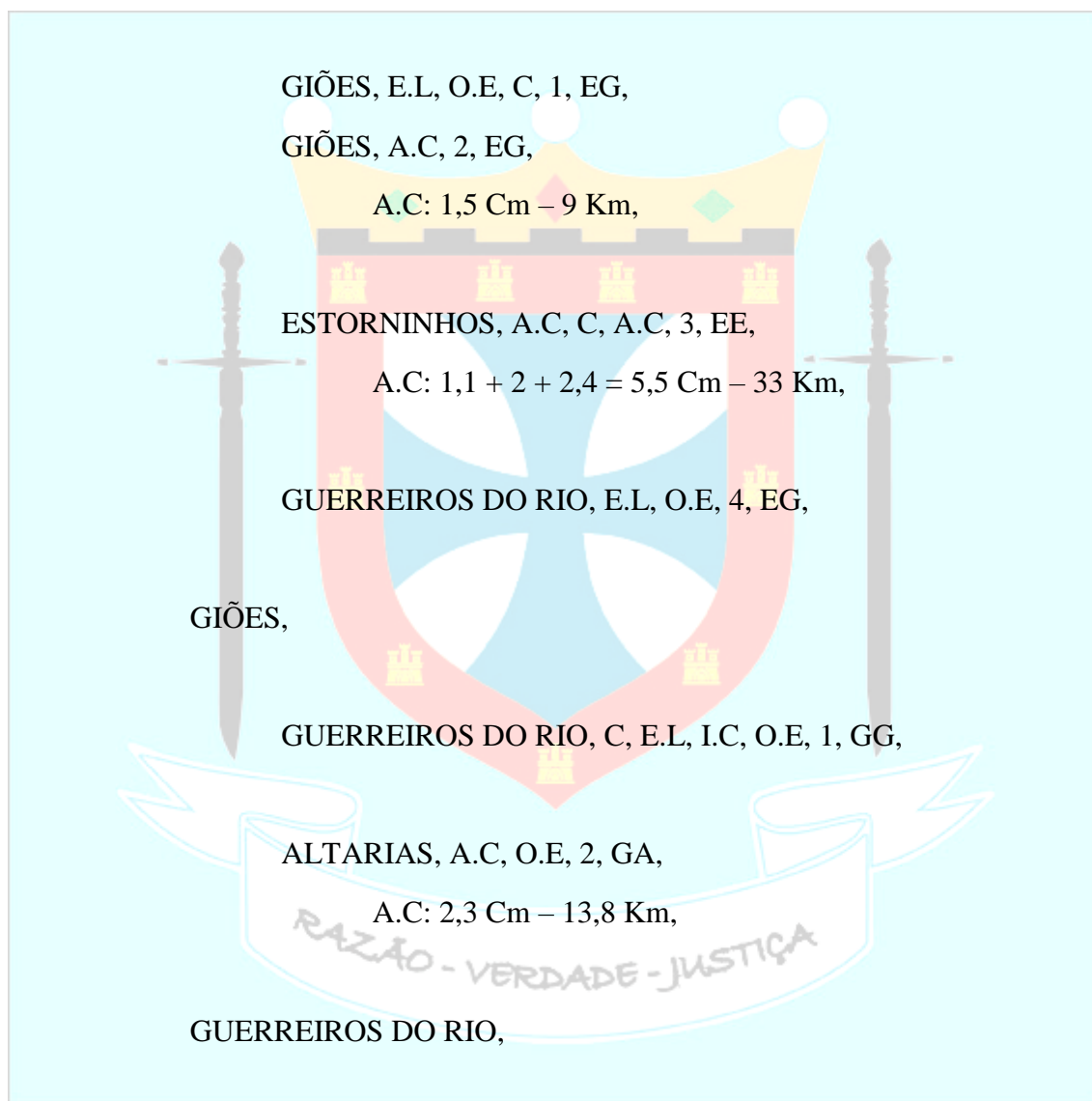


ESTORNINHOS, E.L, I.C, A.C, 6, AE,

A.C: 2,4 Cm – 14,4 Km,

GUERREIROS DO RIO, E.L, 7, AG,

ESPIRITO SANTO,



ALTARIAS, A.C, 1, GA,

A.C: 1,5 Cm – 9 Km,

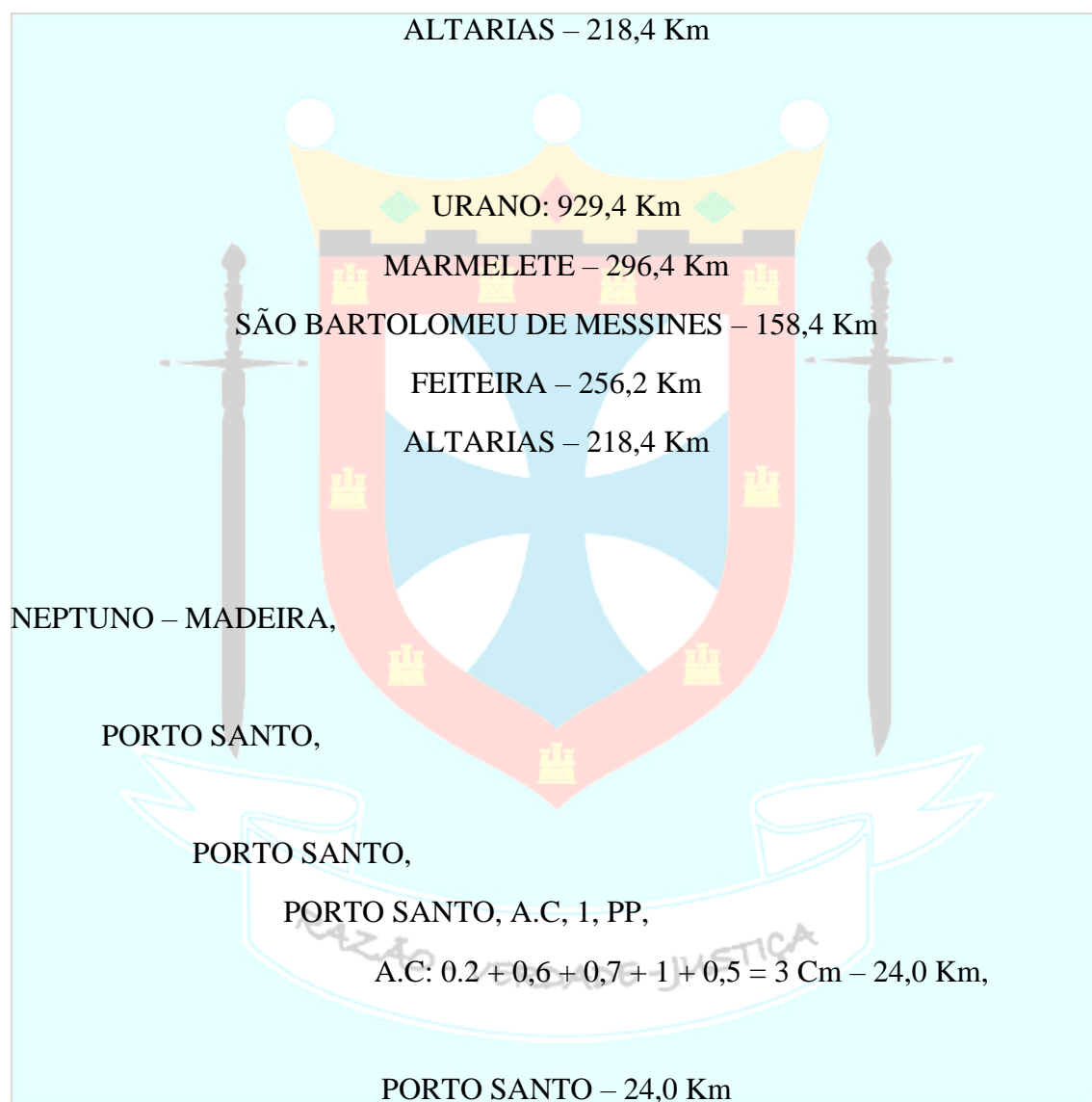
ESTORNINHOS, A.C, 2, GE,

A.C: 4 Cm – 24 Km,

ALTARIAS,

ESTORNINHOS, A.C, 1, AE,

A.C: 1,2 Cm – 7,2 Km,



SÃO VICENTE,

FUNCHAL,

CÂMARA DE LOBOS, I.P, V.R, 1, FC,

SÃO VICENTE, A.C, I.P, 2, FS,

A.C: 3,3 Cm – 26,4 Km,

SANTANA, I.P, 3, FS,

SANTANA, A.C, I.P, A.C, 4, FS,

A.C: $0,5 + 1,2 = 1,7$ Cm – 13,6 Km,

SANTA CRUZ, I.P, V.R, O.E, 5, FS,

CÂMARA DE LOBOS,

RIBEIRA BRAVA, I.P, V.R, 1, CR,

SÃO VICENTE, A.C, I.P, 2, CS,

A.C: 1,5 Cm – 12 Km,

SANTANA, I.P, V.R, 3, CS,

SANTANA, A.C, I.P, 4, CS,

A.C: 1,3 Cm – 10,4 Km,

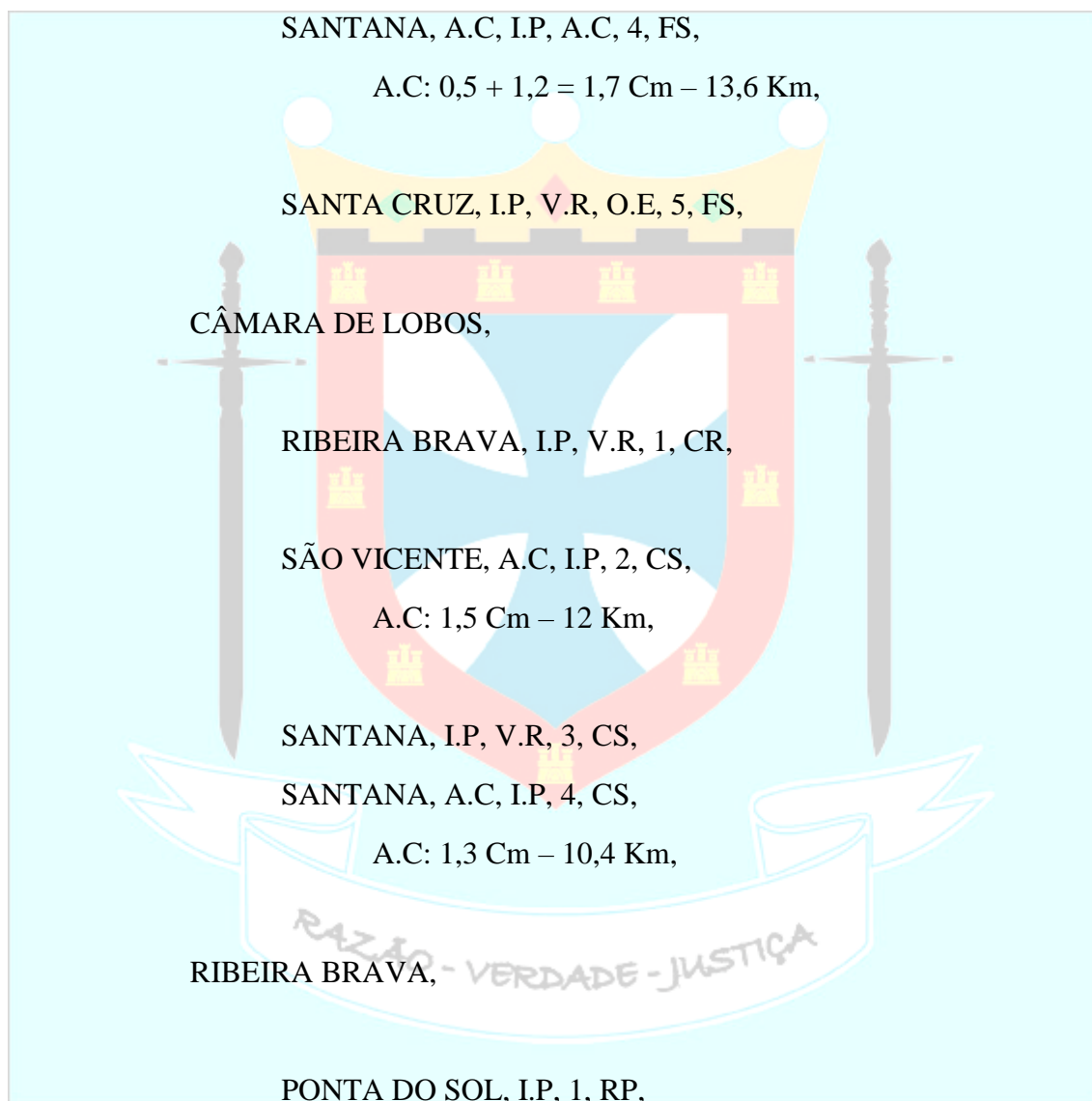
RIBEIRA BRAVA,

PONTA DO SOL, I.P, 1, RP,

PORTO MONIZ, A.C, I.P, O.E, 2, RP,

A.C: 1,5 Cm – 12 Km,

SÃO VICENTE, I.P, 3, RS,



SANTANA, A.C, I.P, 4, RS,

A.C: 1,6 Cm – 12,8 Km,

PONTA DO SOL,

CALHETA, I.P, 1, PC,

PORTO MONIZ, I.P, O.E, 2, PP,

PORTO MONIZ, A.C, I.P, O.E, I.P, 3, PP,

A.C: 0,7 Cm – 5,6 Km,

SÃO VICENTE, I.P, O.E, 4, PS,

CALHETA,

PONTA DO PARGO, I.P, 1, CP,

PORTO MONIZ, I.P, 2, CP,

SÃO VICENTE, I.P, O.E, I.P, 3, SS,

SÃO VICENTE, I.P, A.C, 4, SS,

A.C: 0,8 Cm – 6,4 Km,

MACHICO, I.P, A.C, I.P, 5, SM,

A.C: $4,4 + 0,8 = 5,2$ Cm – 41,6 Km,

SANTA CRUZ, I.P, A.C, I.P, A.C, 6, SS,

PORTO MONIZ,

PONTA DO PARGO, I.P, 1, PP,

SÃO VICENTE, I.P, 2, PS,

SÃO VICENTE,

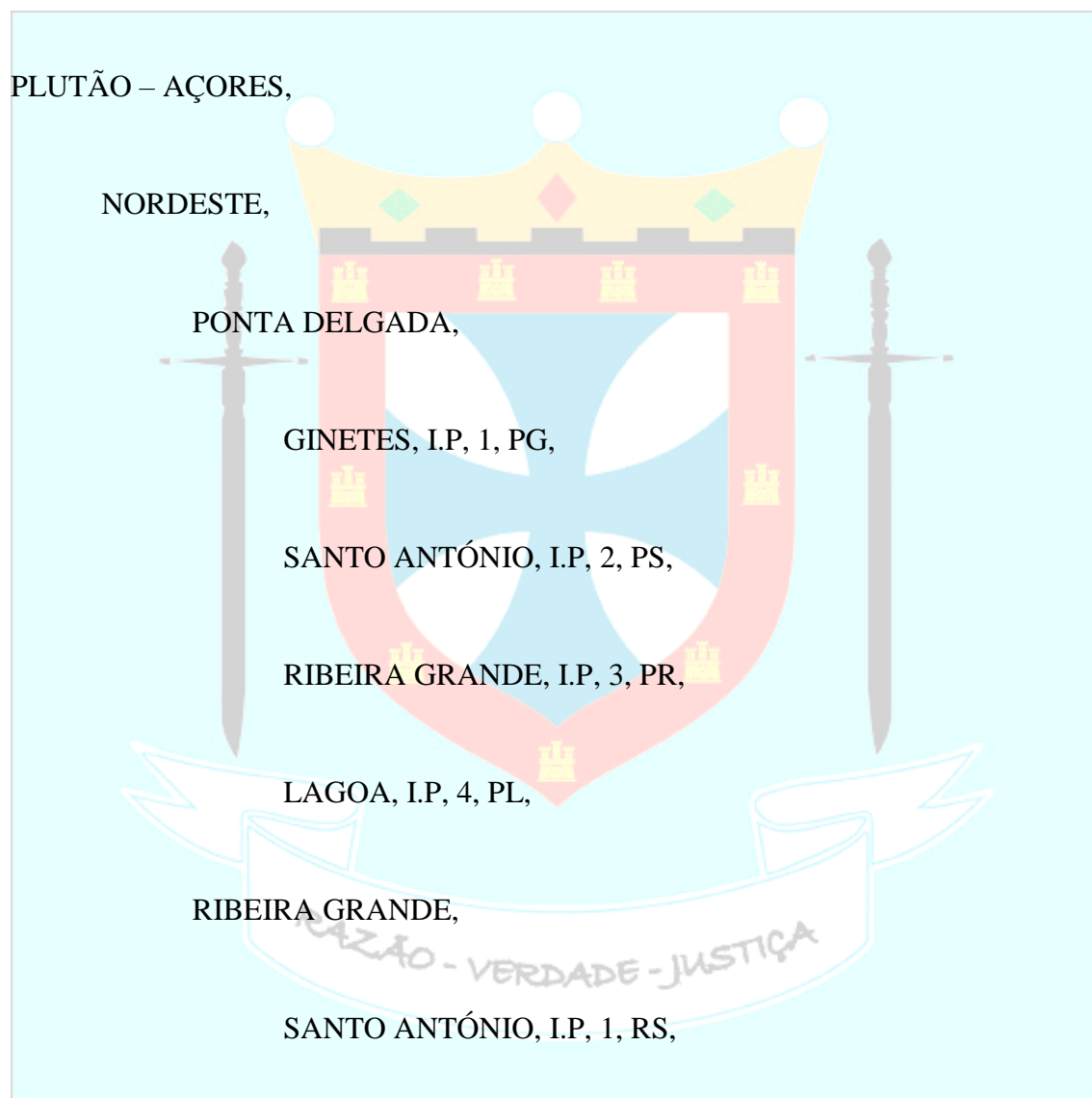


MACHICO,

SANTA CRUZ, I.P, O.E, 1, MS,

SÃO VICENTE – 198,4 Km

NEPTUNO: 222,4 Km
PORTO SANTO – 24,0 Km
SÃO VICENTE – 198,4 Km



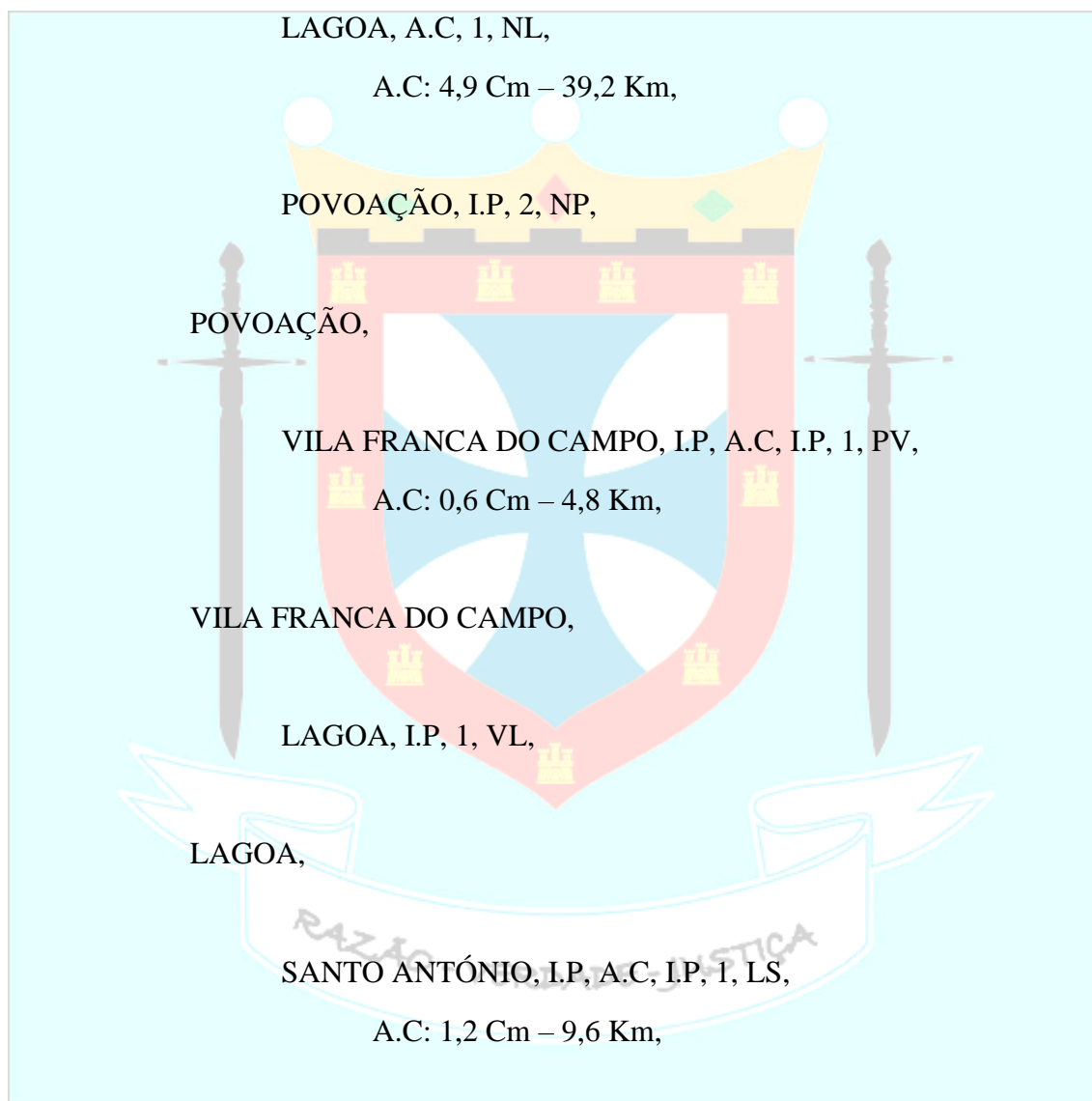
LAGOA, I.P, 2, RL,

VILA FRANCA DO CAMPO, A.C, 3, RV,
A.C: 1,7 Cm – 13,6 Km,

POVOAÇÃO, I.P, 4, RP,

NORDESTE, I.P, 5, RN,

NORDESTE,



GINETES,

SANTO ANTÓNIO, I.P, 1, GS,

SANTO ANTÓNIO, A.C, 2, GS,

A.C: 1,6 Cm – 12,8 Km,

VILA DO PORTO,

VILA DO PORTO, A.C, 1, VV,

A.C: 5 Cm – 40 Km,

NORDESTE – 120,0 Km

VELAS,

ANGRA DO HEROÍSMO,

ALTARES, I.P, 1, AA,

PRAIA DA VITÓRIA, I.P, 2, AP,

PRAIA DA VITÓRIA,

ALTARES, I.P, 1, PA,

VELAS,

CALHETA DE SÃO JORGE, I.P, 1, VC,


CALHETA DE SÃO JORGE,

SANTO ANTÃO, I.P, 1, CS,

SANTO ANTÃO, A.C, 2, CS,

A.C: 3 Cm – 24 Km,

SÃO ROQUE DO PICO,



MADALENA, I.P, 1, SM,

LAJES DO PICO, I.P, 2, SL,

LAJES DO PICO, I.P, A.C, I.P, 3, SL,

A.C: 0,8 Cm – 6,4 Km,

PIEDADE, I.P, 4, SP,

LAJES DO PICO,

MADALENA, I.P, 1, LM,

MADALENA, I.P, A.C, I.P, 2, LM,

A.C: 1 Cm – 8 Km,

PIEDADE, I.P, 3, LP,

MADALENA,

PIEDADE, I.P, A.C, I.P, 1, MP,

A.C: 1,2 Cm – 9,6 Km,

VELAS – 48,0 Km

SANTA CRUZ DAS FLORES,

SANTA CRUZ DAS FLORES,

LAJES DAS FLORES, I.P, 1, SL,

LAJES DAS FLORES, A.C, 2, SL,

A.C: $0,7 + 1 + 2 + 0,8 = 4,5$ Cm – 36,0 Km,

SANTA CRUZ DAS FLORES – 36,0 Km

PLUTÃO: 204,0 Km

NORDESTE – 120,0 Km

VELAS – 48,0 Km

SANTA CRUZ DAS FLORES – 36,0 Km

VIAS RODOVIÁRIAS CONCELHIAS

PORTUGAL: 16 166,8 Km

MERCÚRIO: 4 393,8 Km

VÊNUS: 3 320,4 Km

TERRA: 2 043,0 Km

MARTE: 1 313,4 Km

JÚPITER: 2 243,4 Km

SATURNO: 1 497,0 Km

URANO: 929,4 Km

NEPTUNO: 222,4 Km

PLUTÃO: 204,0 Km

RAZÃO - VERDADE - JUSTIÇA

MATÉRIA QUARTA

VIAS RODOVIÁRIAS REGIONAIS.


REGIÃO ADMINISTRATIVA,

CONCELHO DE ORIGEM – CONCELHO DE DESTINO,

MUNICÍPIO DE ORIGEM

MUNICÍPIO DE DESTINO,

MERCÚRIO – NORTE,



PARADELA, A.C, 1, VP,

A.C: 5,4 Cm – 32,4 Km,


CALDAS DO GERÊS, A.C, 2, VC,

A.C: 2,6 Cm – 15,6 Km,

TERRAS DE BOURO, A.C, 3, VT,

A.C: 1,7 Cm – 10,2 Km,

PONTE DA BARCA,



BARCELOS,

AMARES, E.L, 1, BA,

PONTE DE LIMA – CALDAS DE VIZELA,

VILA VERDE,

BRAGA, E.L, 1, VB,

PONTE DE LIMA,

BRAGA, E.L, 1, PB,

CABAÇOS,

BRAGA, A.C, E.L, 1, CB,

VILA NOVA DE FAMALICÃO, E.L, A.C, 2, CV,

A.C: 4 Cm – 24 Km,

BARCELOS,

BRAGA, E.L, 1, BB,

GUIMARÃES, A.E, 2, BG,

VILA NOVA DE FAMALICÃO, E.L, 3, BV,

VILA SECA, E.L, 4, BV,

ALDREU,

VILA SECA, E.L, A.C, 1, AV,

A.C: 2 Cm – 12 Km,

PÓVOA DE VARZIM, E.L, O.E, A.E, 2, AP,

BRAGA, A.C, A.E, E.L, 3, AB,

ESPOSENDE,

VILA SECA, E.L, 1, EV,

TROFA, E.L, A.C, 2, ET,

A.C : 1,8 cm – 10,8 Km,

PÓVOA DE VARZIM, E.L, 3, EP,

VENDA-NOVA – VALPAÇOS,

CHAVES,

SEIXAS, I.P, O.E, A.C, 1, CS,

A.C: 2,2 Cm – 13,2 Km,

CANEDO, I.P, A.C, O.E, A.C, 2, CC,

A.C: 2,5 Cm – 15 Km,

OUCIDRES, I.P, A.C, O.E, 3, CO,

A.C: 1,8 Cm – 10,8 Km,

VALPAÇOS, I.P, A.C, 4, CV,

A.C: 2,9 Cm – 17,4 Km,

CARRAZEDO, E.L, 5, CC,

VIDAGO, I.P, 6, CV,

VILAR DE PERDIZES,

CARRAZEDO, O.E, A.C, E.L, 1, VC,

A.C: 3,3 Cm – 19,8 Km,

VIDAGO, O.E, A.C, O.E, A.C, 2, VV,

A.C: 1,6 Cm – 9,6 Km,

BOTICAS,

VIDAGO, E.L, A.C, 1, BV,

A.C: 0,8 Cm – 4,8 Km,

VILA POUCA DE AGUIAR, A.C, A.E, 2, BV,

A.C: 1,8 Cm – 10,8 Km,

RIBEIRA DE PENNA, O.E, A.C, O.E, A.C, 3, BR,

A.C: 0,3 + 1 = 1,3 Cm – 7,8 Km,

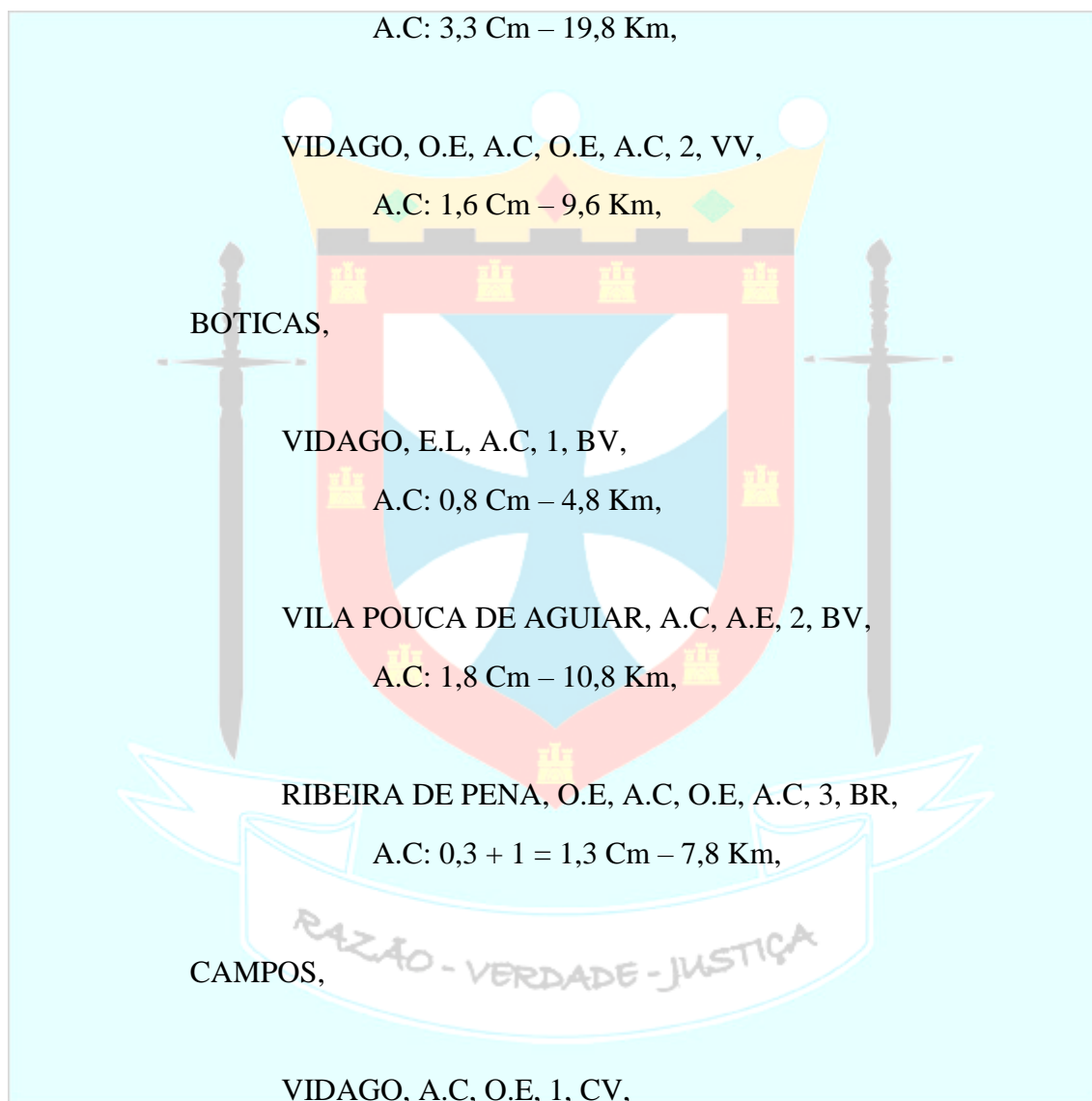
CAMPOS,

VIDAGO, A.C, O.E, 1, CV,

A.C: 1,8 Cm – 10,8 Km,

VILA POUCA DE AGUIAR, A.C, 2, CV,

A.C: 3,2 Cm – 19,2 Km,



RIBEIRA DE PENA, A.C, A.E, 3, CR,

A.C: 1,2 Cm – 7,2 Km,

PARADELA,

RIBEIRA DE PENA, A.C, E.L, 1, PR,

A.C: 3,7 Cm – 22,2 Km,

VENDA-NOVA,

RIBEIRA DE PENA, E.L, A.C, 1, VR,

A.C: 3 Cm – 18 Km,

CABECEIRAS DE BASTO,

RIBEIRA DE PENA, A.C, I.C, A.C, 1, CR,

A.C: $1,2 + 0,5 = 1,7$ Cm – 10,2 Km,

VENDA-NOVA – VILA REAL,

VENDA-NOVA,

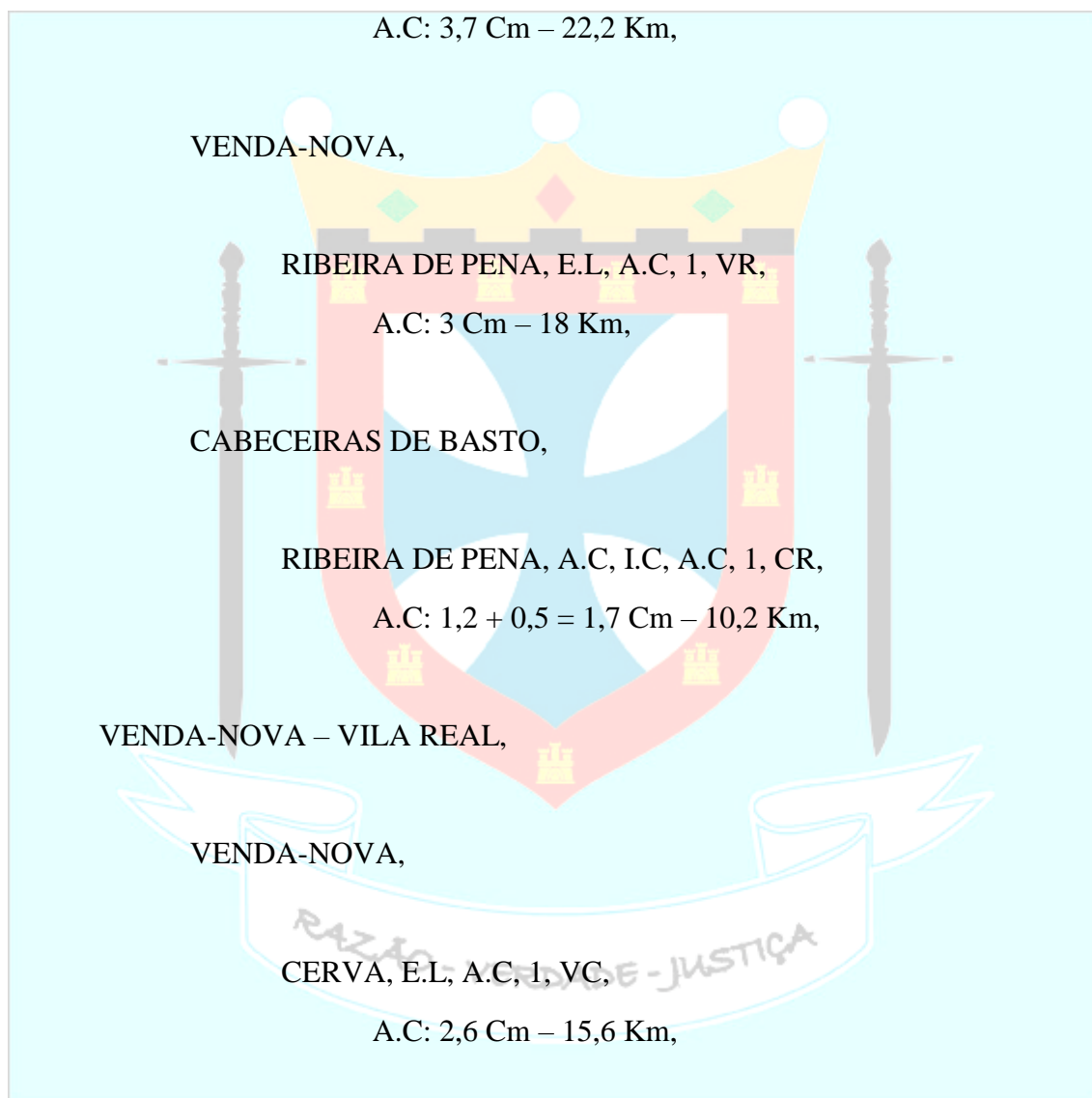
CERVA, E.L, A.C, 1, VC,

A.C: 2,6 Cm – 15,6 Km,

CABECEIRAS DE BASTO,

CERVA, A.C, 1, CC,

A.C: 2,2 Cm – 13,2 Km,



MONDIM DE BASTO, A.C, 2, CM,

A.C: 2,1 cm – 12,6 Km,

ABOIM,

MONDIM DE BASTO, A.C, O.E, A.C, 1, AM,

A.C: $1,7 + 0,7 = 2,4$ Cm – 14,4 Km,

VENDA-NOVA – CALDAS DE VIZELA,

CABECEIRAS DE BASTO,

CELORICO DE BASTO, A.C, E.L, 1, CC,

A.C: 1,5 Cm – 9 Km,

FELGUEIRAS, A.C, E.L, 2, CF,

A.C: 3,3 Cm – 19,8 Km,

FAFE, E.L, 3, CF,

ABOIM,

CELORICO DE BASTO, A.C, O.E, E.L, 1, AC,

AMARANTE, A.C, 2, AA,

A.C: 5 Cm – 30 Km,

FAFE, O.E, 3, AF,

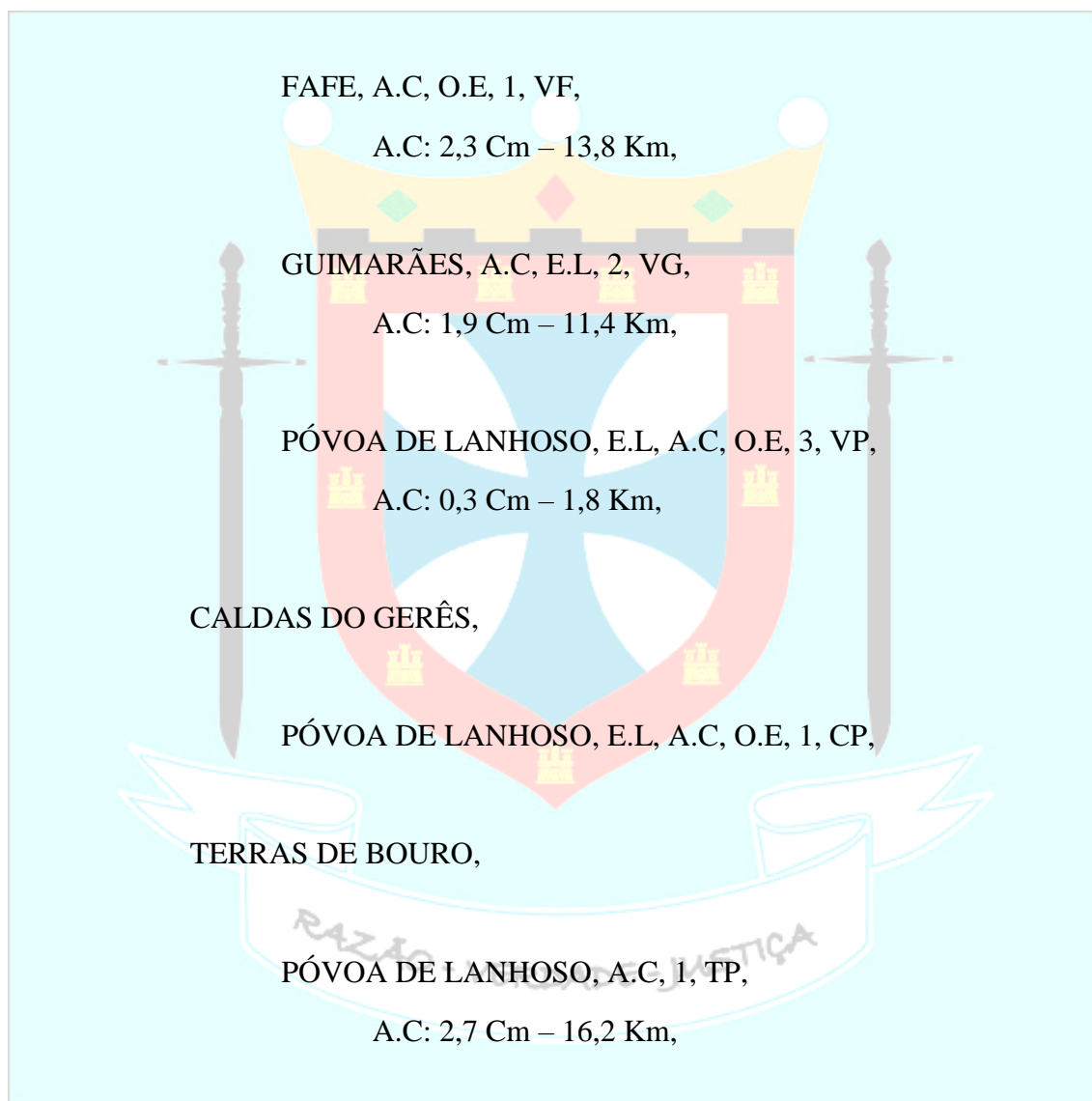
GUIMARÃES, A.C, 4, AG,

A.C: 3,3 Cm – 19,8 Km,

PÓVOA DE LANHOSO, A.C, E.L, 5, AP,

A.C: 1,9 Cm – 11,4 Km,

VIEIRA DO MINHO,



AMARES,

PÓVOA DE LANHOSO, E.L, A.C, E.L, 1, AP,

A.C: 0,9 Cm – 5,4 Km,

GUIMARÃES, E.L, A.C, E.L, A.C, 2, AG,

A.C: $1 + 1,5 = 2,5$ Cm – 15 Km,

BRAGA, E.L, 3, AB,

VALPAÇOS – MACEDO DE CAVALEIROS,

SEIXAS,

PARÂMIO, A.C, E.L, 1, SP,

A.C: 2 Cm – 12 Km,

BRAGANÇA, E.L, A.C, I.P, 2, SB,

A.C: 2,8 Cm – 16,8 Km,

VINHAIS,

PARÂMIO, I.P, A.C, 1, VP,

A.C: 1,5 Cm – 9 Km,

BRAGANÇA, I.P, A.C, E.L, 2, VB,

A.C: 2,6 Cm – 15,6 Km,

EDROSA, O.E, A.C, 3, VE,

A.C: 1,1 Cm – 6,6 Km,

TORRE DE D. CHAMA, A.C, 4, VT,

CANEDO,

PARÂMIO, A.C, 1, CP,

A.C: 3,5 Cm – 21 Km,

EDROSA, A.C, 2, CE,

A.C: 2,4 Cm – 14,4 Km,

MACEDO DE CAVALEIROS, A.C, O.E, E.L, A.C, 3, CM,

A.C: $4,8 + 0,7 = 5,5$ Cm – 33 Km,

REBORDELO,

EDROSA, A.C, 1, RE,

A.C: 2,7 Cm – 16,2 Km,

QUINTELA DE LAMPAÇOS, A.C; 2, RQ,

A.C: 4,7 Cm – 28,2 Km,

TORRE DE D. CHAMA, A.C, 3, RT,

A.C: 1,7 Cm – 10,2 Km,

OUCIDRES,

TORRE DE D. CHAMA, A.C, 1, OT,

A.C: 3,4 Cm – 20,4 Km,

CRUZ DE BROUÇA,

TORRE DE D. CHAMA, A.C, 1, CT,

A.C: 1,2 Cm – 7,2 Km,

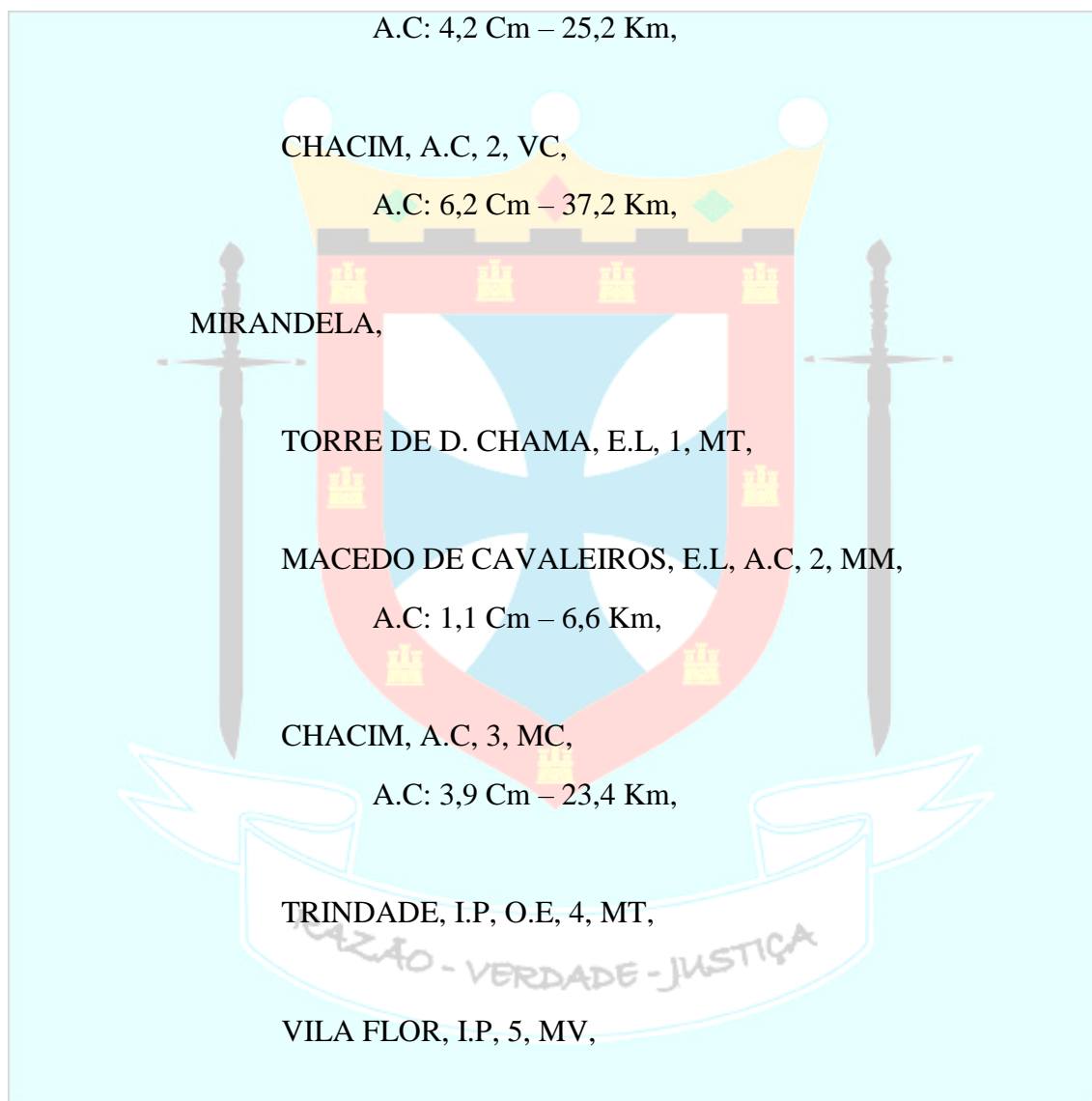
MACEDO DE CAVALEIROS, A.C, O.E, E.L, 2, CM,

A.C: 2,2 Cm – 13,2 Km,

VALPAÇOS,

MACEDO DE CAVALEIROS, A.C, E.L, 1, VM,

A.C: 4,2 Cm – 25,2 Km,



ABREIRO,

TRINDADE, A.C, E.L, A.C, 1, AT,

A.C: 1,1 + 1,9 = 3 Cm – 18 Km,

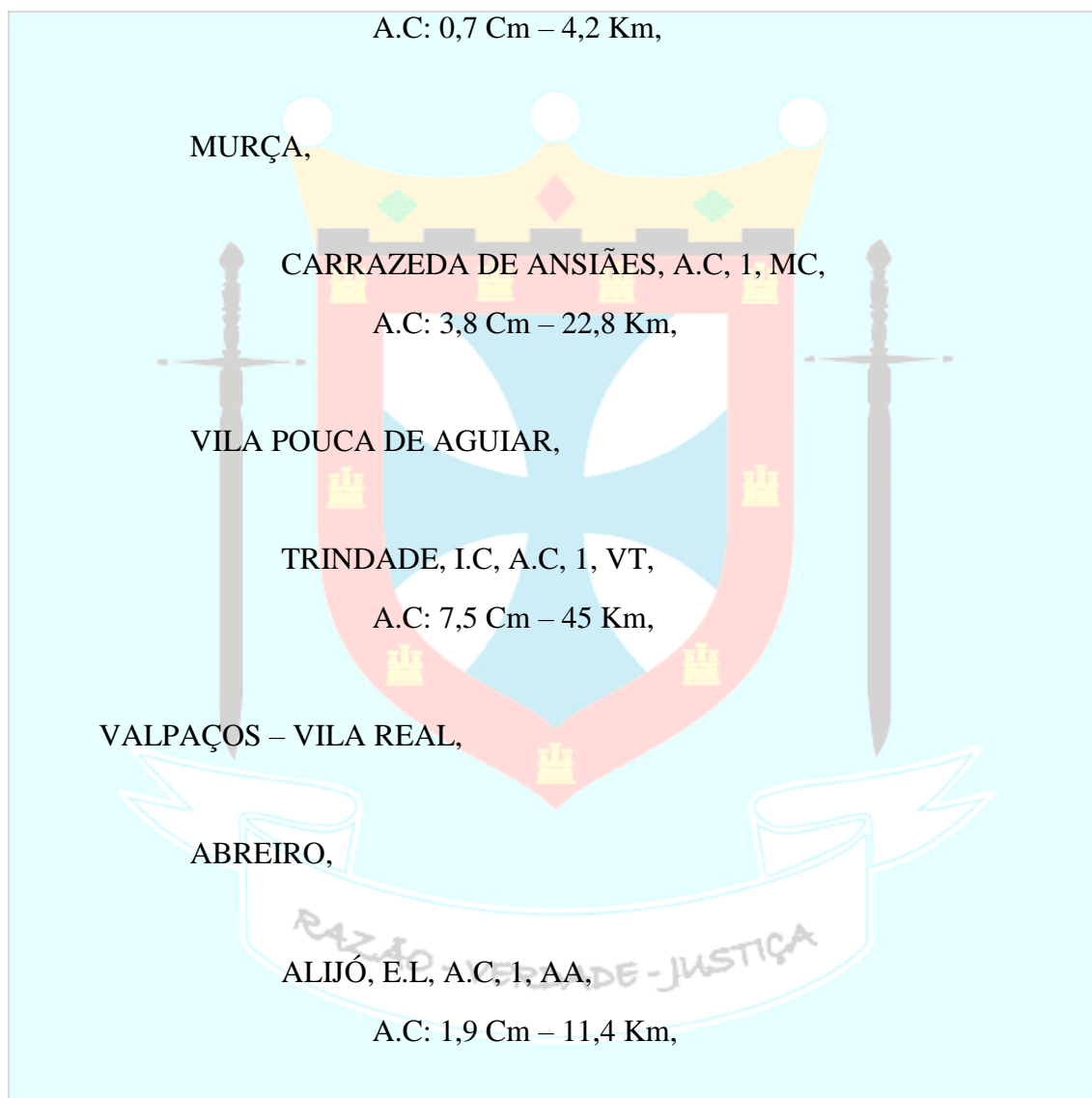
VILA FLOR, E.L, 2, AV,

LOUSA, A.C, E.L, A.C, 3, AL,

A.C: 2,7 Cm – 16,2 Km,

CARRAZEDA DE ANSIÃES, A.C, O.E, 4, AC,

A.C: 0,7 Cm – 4,2 Km,



VILA REAL, E.L, A.C, I.P, 2, AV,

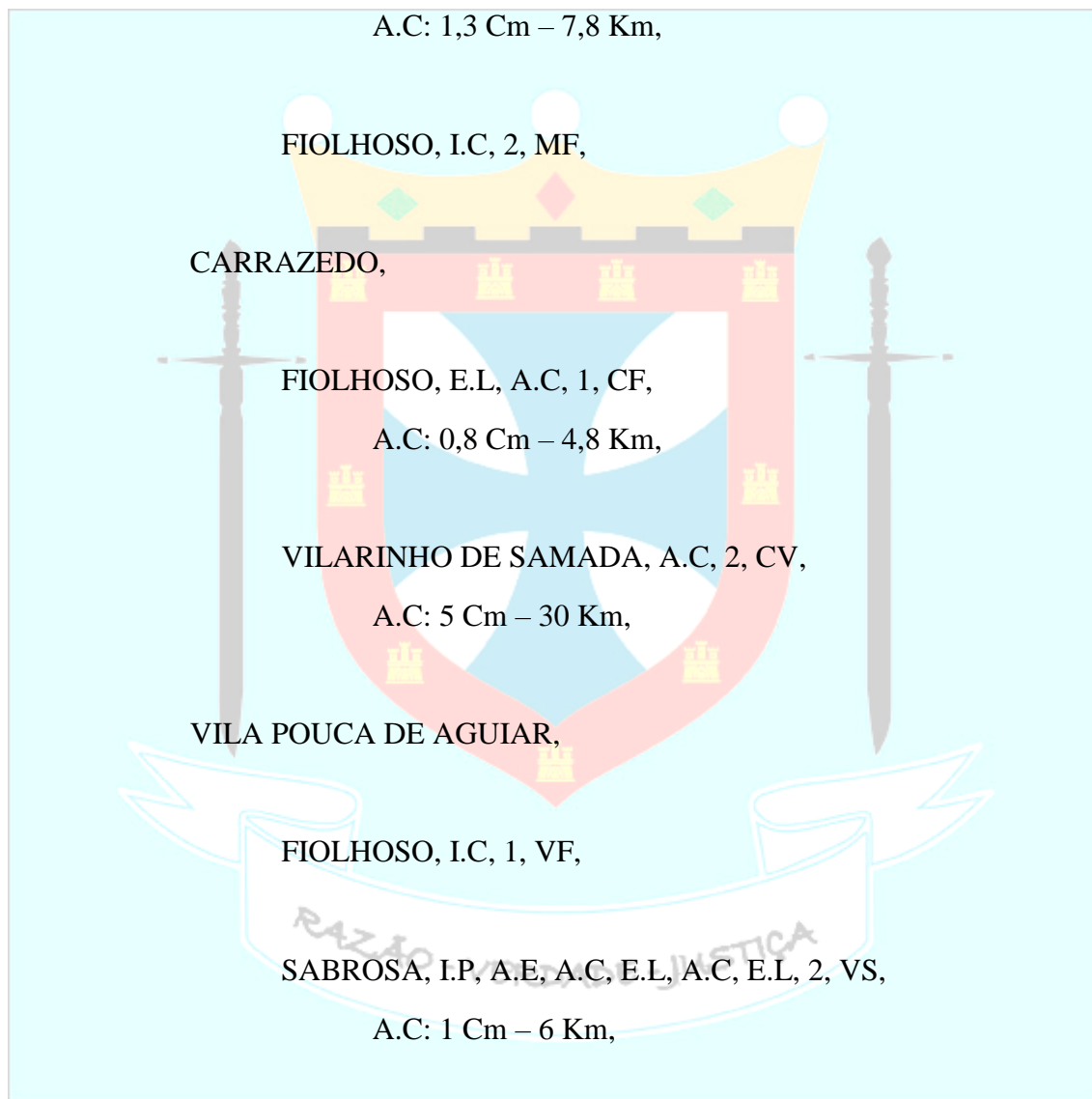
A.C: 3,8 Cm – 22,8 Km,

CRUZ DE BROUÇA,

ALIJO, E.L, A.C, 1, CA,
A.C: 6,2 Cm – 37,2 Km,

MURÇA,

ALIJO, I.P, A.C, E.L, 1, MA,
A.C: 1,3 Cm – 7,8 Km,



VILARINHO DE SAMADA, I.P, 3, VV,

VÁRZEA, I.P, A.C, O.E, 4, VV,
A.C: 5,5 Cm – 33 Km,

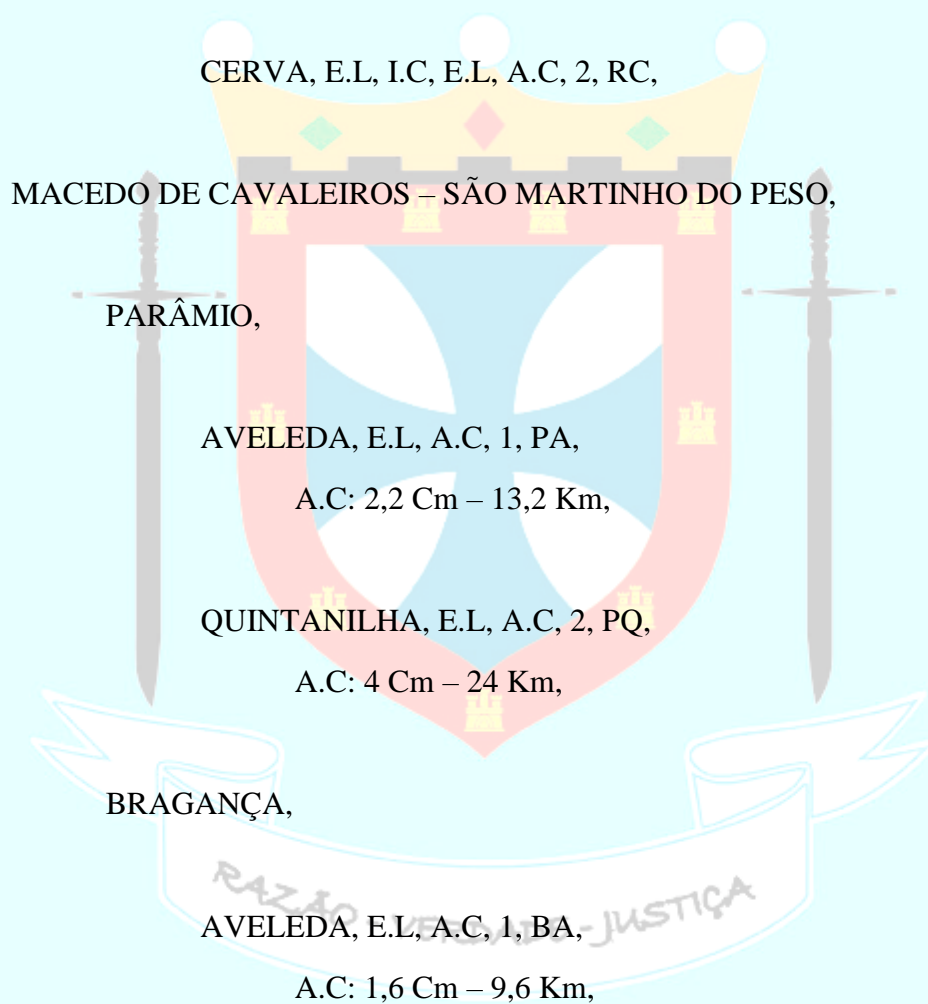
CERVA, I.C, A.C, O.E, E.L, A.C, 5, VC,

A.C: $0,2 + 0,5 = 0,7$ Cm – 4,2 Km,

RIBEIRA DE PENA,

VILARINHO DE SAMADA, E.L, I.C, A.C, 1, RV,

A.C: 2,4 Cm – 14,4 Km,



QUINTANILHA, A.C, I.P, A.C, 2, BQ,

A.C: $0,8 + 0,8 = 1,6$ Cm – 9,6 Km,

VIMIOSO, A.C, 3, BV,

A.C: 3 Cm – 18 Km,

PINELA,

QUINTANILHA, O.E, E.L, A.C, 1, PQ,

A.C: 2,4 Cm – 14,4 Km,

CONSTANTIM, O.E, A.C, O.E, A.C, O.E, 2, PC,

A.C: 3,2 Cm – 19,2 Km,

VIMIOSO, O.E, E.L, A.C, E.L, 3, PV,

A.C: 2,7 Cm – 16,2 Km,

IZEDA,

QUINTANILHA, A.C, E.L, A.C, 1, IQ,

A.C: 2,3 Cm – 13,8 Km,

VIMIOSO, E.L, A.C, E.L, 2, IV,

A.C: 1,1 Cm – 6,6 Km,

VILA CHÃ, A.C, 3, IV,

A.C: 5,9 Cm – 35,4 Km,

SÃO MARTINHO DO PESO, A.C, 4, IS,

A.C: 2,2 Cm – 13,2 Km,

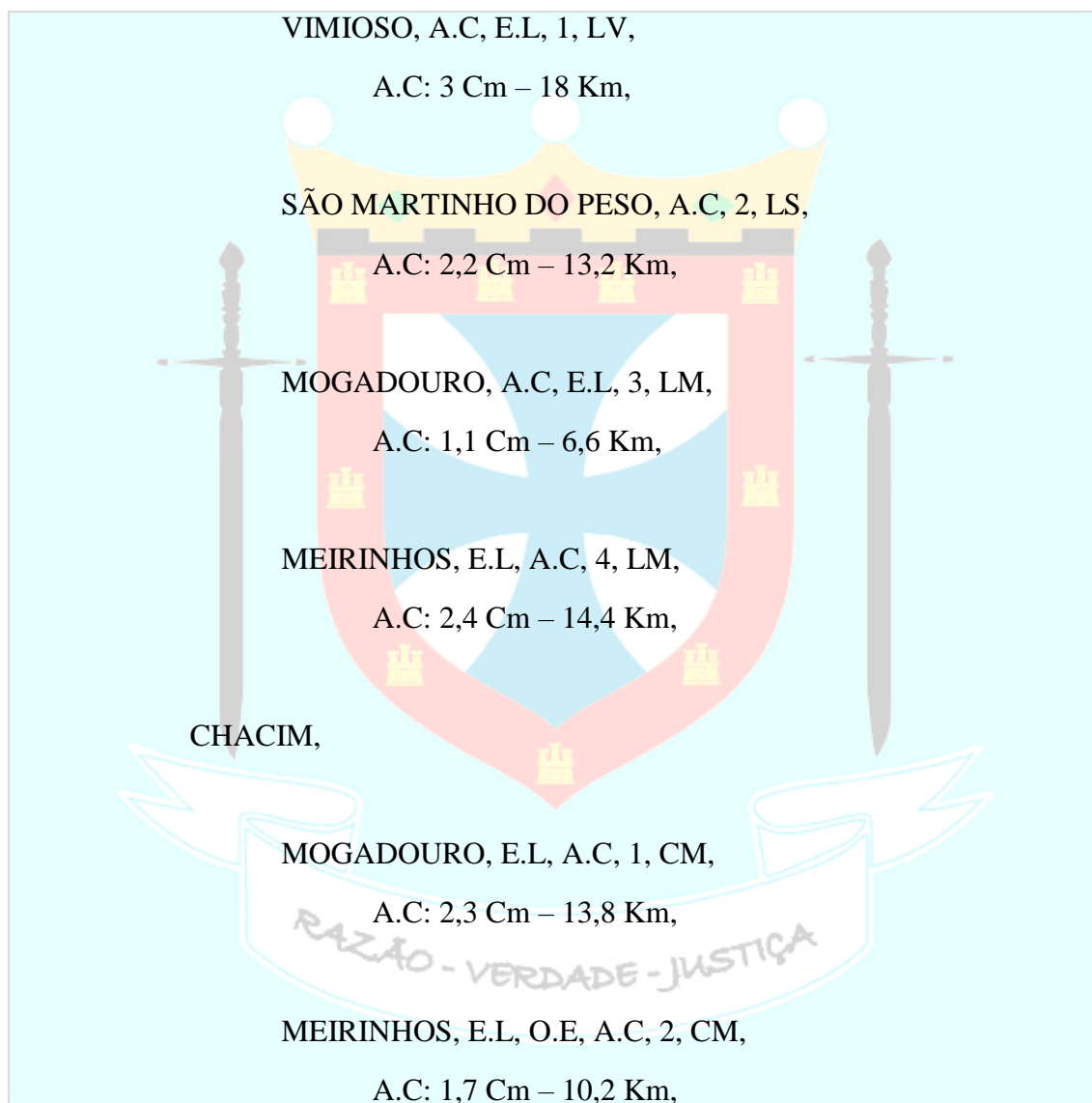
MOGADOURO, A.C, E.L, 5, IM,

A.C: 3,2 Cm – 19,2 Km,

MACEDO DE CAVALEIROS,

VILA CHÃ, E.L, O.E, A.C, E.L, A.C, 1, MV,
A.C: 4,8 Cm – 28,8 Km,

LAGOA,



ALFANDEGA DA FÉ,

MOGADOURO, A.C, O.E, 1, AM,
A.C: 2,8 Cm – 16,8 Km,

MEIRINHOS, I.C, 2, AM,

FREIXO DE ESPADA À CINTA, I.C, O.E, A.C, 3, AF,

A.C: 5,2 Cm – 31,2 Km,

TORRE DE MONCORVO, A.C, 4, AT,

A.C: 3,3 Cm – 19,8 Km,

VILA FLOR,

MEIRINHOS, O.E, A.C, I.C, O.E, A.C, I.C, 1, VM,

A.C: 2 Cm – 12 Km,

TORRE DE MONCORVO, I.P, A.C, E.L, 2, VT,

A.C: 1,4 Cm – 8,4 Km,

CARRAZEDA DE ANSIÃES,

MEIRINHOS, A.C, 1, CM,

A.C: 6,6 Cm – 39,6 Km,

TORRE DE MONCORVO, A.C, O.E, E.L, 2, CT,

A.C: 2,1 Cm – 12,6 Km,

LOUSA,

TORRE DE MONCORVO, A.C, E.L, 1, LT,

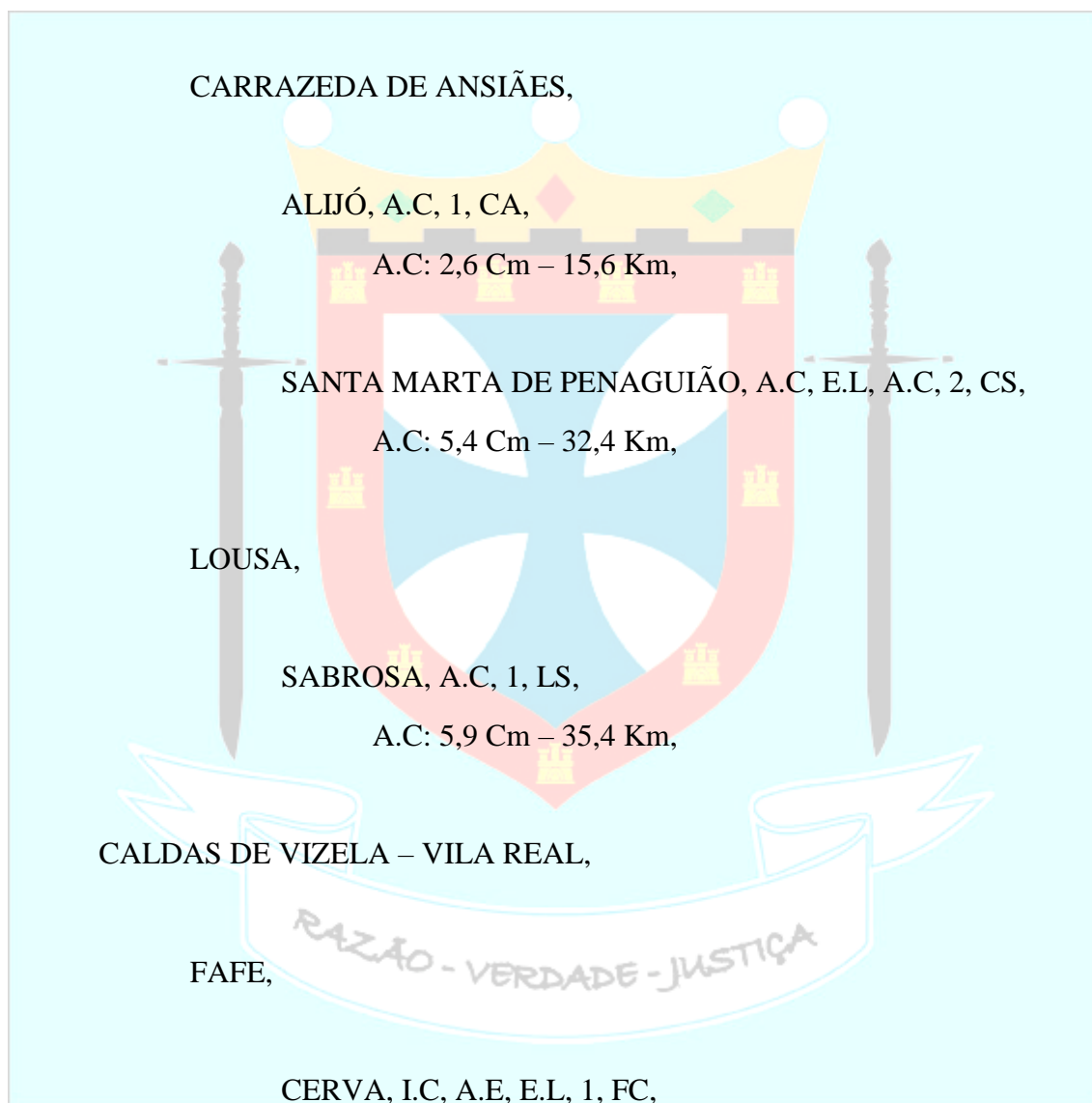
A.C: 1,6 Cm – 9,6 Km,

MACEDO DE CAVALEIROS – VILA REAL,

VILA FLOR,

ALIJÓ, A.C, 1, VA,

A.C: 4,6 Cm – 27,6 Km,



MONDIM DE BASTO, I.C, A.E, E.L, 2, FM,

CELORICO DE BASTO,

MONDIM DE BASTO, A.C, 1, CM,

A.C: 0,9 Cm – 5,4 Km,

VILA REAL, A.C, 2, CV,

SANTA MARTA DE PENAGUIÃO, A.C, E.L, 3, CS,

A.C: 1,3 Cm – 7,8 Km,

VÁRZEA, E.L, A.C, O.E, A.C, 4, CV,

A.C: 0,4 Cm – 2,4 Km,

FELGUEIRAS,

VILA REAL, A.C, 1, FV,

A.C: 4,7 Cm – 28,2 Km,

MARCO DE CANAVEZES, A.C, E.L, 2, FM,

A.C: 2,6 Cm – 15,6 Km,

AMARANTE,

VÁRZEA, A.C, E.L, 1, AV,

A.C: 0,6 Cm – 3,6 Km,

BAIÃO, A.C, 2, AB,

A.C: 2,1 Cm – 12,6 Km,

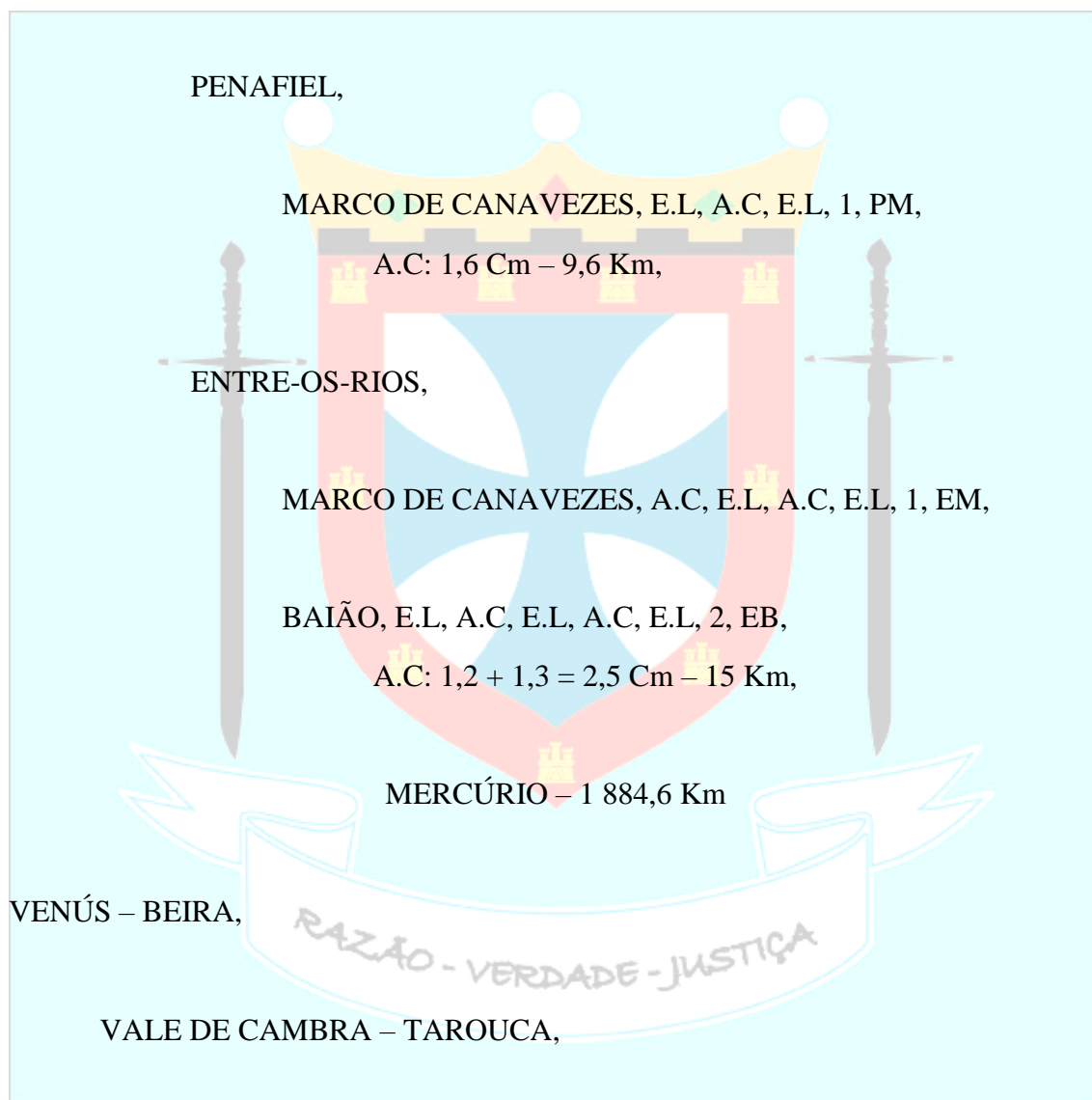
MARCO DE CANAVEZES, A.C, E.L, 3, AM,

CALDAS DE VIZELA,

MARCO DE CANAVEZES, I.P, A.C, A.E, E.L, 1, CM,

LOUSADA,

MARCO DE CANAVEZES, A.E, E.L, 1, LM,



CASTELO DE PAIVA,

CINFÃES, A.C, O.E, A.C, 1, CC,

A.C: 1 + 1,5 = 2,5 Cm – 15 Km,

TAROUCA, I.C, O.E, A.C, 2, CT,

A.C: 4,5 Cm – 27 Km,

ALVARENGA, I.C, A.C, E.L, A.C, E.L, 3, CA,

A.C: $0,7 + 0,5 = 1,2$ Cm – 7,2 Km,

AROUCA,

ALVARENGA, A.C, 1, AA,

A.C: 1,3 Cm – 7,8 Km,

CASTRO DAIRE, A.C, E.L, 2, AC,

A.C: 2,2 Cm – 13,2 Km,

FIGUEIREDO DE ALVA, O.E, A.C, C, A.C, 3, AF,

A.C: $0,7 + 2,4 = 3,1$ Cm – 18,6 Km,

CABREIROS,

ALVARENGA, A.C, C, A.C, E.L, 1, CA,

A.C: 0,8 Cm – 4,8 Km,

LAMEGO, A.C, E.L, 2, CL,

A.C: 2 Cm – 12 Km,

CASTRO DAIRE, A.C, 3, CC,

A.C: 3,6 Cm – 21,6 Km,

FIGUEIREDO DE ALVA, A.C, C, A.C, 4, CF,

A.C: $1,8 + 0,9 = 2,7$ Cm – 16,2 Km,

SÃO PEDRO DO SUL,

ALVARENGA, A.C, C, A.C, 1, SA,

CINFÃES, A.C, C, A.C, E.L, 2, SC,

A.C: $4,2 + 1,3 = 5,5$ Cm – 33 Km,

RESENDE, E.L, A.C, O.E, A.C, 3, SR,

A.C: $0,6 + 4,7 = 5,3$ Cm – 31,8 Km,

FIGUEIREDO DE ALVA, A.C, E.L, 4, SF,

A.C: 0,9 Cm – 5,4 Km,

VILA NOVA DE PAIVA, A.C, O.E, E.L, 5, SV,

A.C: 2 Cm – 12 Km,

VALE DE CAMBRA – MANGUALDE,

SÃO PEDRO DO SUL,

SATÃO, E.L, C, A.C, E.L, O.E, 1, SS,

PENALVA DO CASTELO, E.L, A.C, 2, SP,

UISEU, E.L, 3, SV,

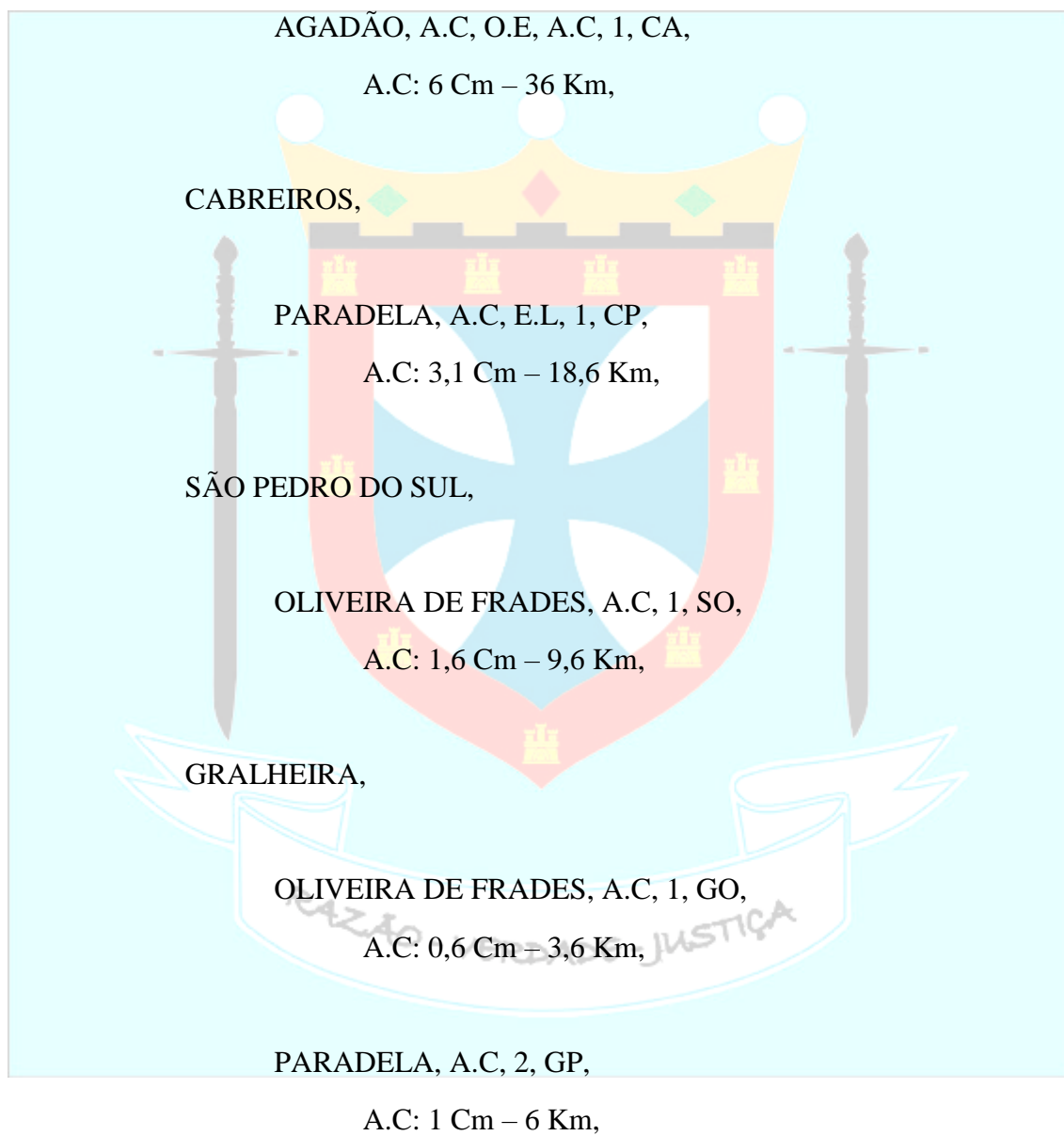
LAGES, A.C, E.L, A.C, E.L, A.C, E.L, 4, SL,

A.C: $1,1 + 1,4 + 0,7 = 3,2$ Cm – 19,2 Km,

VOUZELA, E.L, 5, SV,

VALE DE CAMBRA – MEALHADA,

AROUCA,



SEVER DO VOUGA,

OLIVEIRA DE FRADES, A.C, E.L, 1, SO,

A.C: 0,6 Cm – 3,6 Km,

PARADELA, I.C, 2, SP,

MACINHATA DO VOUGA, A.C, O.E, A.C, E.L, A.C, 3, SM,

A.C: 0,7 Cm – 4,2 Km,

ALBERGARIA-A-VELHA,

PARADELA, I.C, A.E, A.C, E.L, A.C, 1, AP,

A.C: $0,2 + 0,5 = 0,7$ Cm – 4,2 Km,

MACINHATA DO VOUGA, I.C, 2, AM,

MIRA, E.L, O.E, A.E, A.C, A.E, 3, AM,

A.C: 0,9 Cm – 5,4 Km,

VAGOS, E.L, O.E, A.E, A.C, A.E, A.C, 4, AV,

A.C: 1,1 Cm – 6,6 Km,

AVEIRO, E.L, A.E, I.C, E.L, 5, AA,

ESTARREJA,

OLIVEIRA DO BAIRRO, I.P, E.L, A.E, E.L, 1, EO,

COVÕES, I.C, E.L, A.E, O.E, E.L, A.C, 2, EC,

AVEIRO, A.C, 3, EA,

A.C: 1,6 Cm – 9,6 Km,

MURTOSA,

ÁGUEDA, A.C, E.L, 1, MA,

OLIVEIRA DO BAIRRO, A.C, E.L, 2, MO,

A.C: 1,5 Cm – 9 Km,

AVEIRO, A.C, 3, MA,

A.C: 1,9 Cm – 11,4 Km,

TAROUCA – PENEDONO,

TABUAÇO,

SÃO JOÃO DA PESQUEIRA, A.C, 1, TS,

A.C: 2,4 Cm – 14,4 Km,

HORTA DE NUMÃO, E.L, A.C, E.L, 2, TH,

A.C: 2,7 Cm – 16,2 Km,

MEDA, E.L, A.C, E.L, 3, TM,

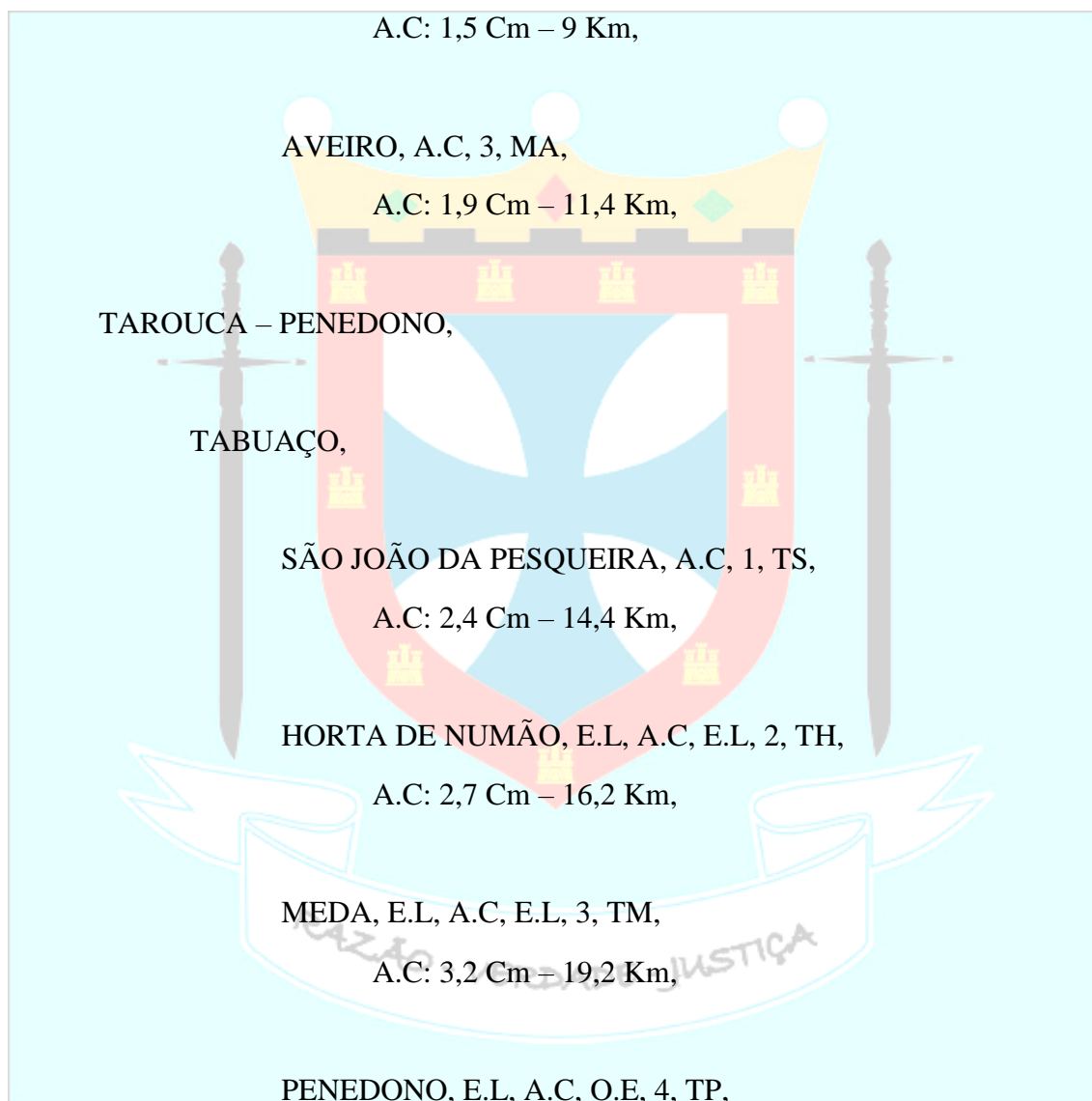
A.C: 3,2 Cm – 19,2 Km,

PENEDONO, E.L, A.C, O.E, 4, TP,

A.C: 1 Cm – 6 Km,

TRANCOSO, A.C, 5, TT,

A.C: 6,9 Cm – 41,4 Km,



SERNANCELHE, A.C, O.E, A.C, O.E, 6, TS,

A.C: $0,8 + 0,6 = 1,4$ Cm – 8,4 Km,

TAROUCA,

HORTA DE NUMÃO, A.C, 1, TH,

A.C: 6,5 Cm – 39 Km,

MOIMENTA DA BEIRA,

SÃO JOÃO DA PESQUEIRA, A.C, E.L, A.C, 1, MS,

A.C: $1,2 + 1,4 = 2,6$ Cm – 15,6 Km,

HORTA DE NUMÃO, A.C, 2, MH,

A.C: 4,5 Cm – 27 Km,

PENEDONO, A.C, 3, MP,

A.C: 2,3 Cm – 13,8 Km,

SERNANCELHE, I.C, A.C, 4, MS,

A.C: 0,5 Cm – 3 Km,

VILA NOVA DE PAIVA,

PENEDONO, E.L, A.C, O.E, A.C, O.E, A.C, 1, VP,

A.C: $1 + 1,1 + 1 = 3,1$ Cm – 18,6 Km,

SERNANCELHE, E.L, A.C, 2, VS,

A.C: 1,8 Cm – 10,8 km,

TAROUCA – MANGUALDE,

VILA NOVA DE PAIVA,

AGUIAR DA BEIRA, A.C, 1, VA,

A.C: 2,8 Cm – 16,8 Km,

RENA VERDE, A.C, C, A.C, 2, VR,

A.C: $0,9 + 2,8 = 3,7$ Cm – 22,2 Km,

FORNOS DE ALGODRES, A.C, C, A.C, E.L, 3, VF,

A.C: $1,3 + 2,4 = 3,7$ Cm – 22,2 Km,

SATÃO, E.L, A.C, E.L, 4, VS,

A.C: 0,5 Cm – 3 Km,

WISEU, E.L, A.C, E.L, 5, VV,

A.C: 2 Cm – 12 Km,

VOUZELA, E.L, O.E, A.C, E.L, A.C, E.L, 6, VV,

A.C: 1 Cm – 6 Km,

TAROUCA,

AGUIAR DA BEIRA, A.C, O.E, 1, TA,

A.C: 4,3 Cm – 25,8 Km,

RESENDE,

SATÃO, E.L, A.C, O.E, E.L, 1, RS,

A.C: 5,3 Cm – 31,8 Km,

CASTRO DAIRE,

SATÃO, I.P, O.E, A.C, O.E, E.L, 1, CS,

A.C: 0,7 Cm – 4,2 Km,

MANGUALDE, I.P, A.E, A.C, 2, CM,

A.C: 5,1 Cm – 30,6 Km,

WISEU, I.P, A.E, E.L, 3, CV,

FIGUEIREDO DE ALVA,

SATÃO, A.C, 1, FS,

A.C: 3,7 Cm – 22,2 Km,

MANGUALDE, A.C, E.L, 2, FM,

A.C: 4,2 Cm – 25,2 Km,

WISEU, A.C, A.E, E.L, 3, FV,

LAGE, A.C, 4, FL,

A.C: 5,1 Cm – 30,6 Km,

TAROUCA – MEALHADA,

FIGUEIREDO DE ALVA,

TONDELA, A.C, A.E, I.P, E.L, 1, FT,

PENEDONO – PINHEL,

VILA NOVA DE FOZ CÔA,

CASTELO MELHOR, A.C, I.C, 1, VC,

A.C: 1,2 Cm – 7,2 Km,

CIDADELHE, A.C, 2, VC,

A.C: 3 Cm – 18 Km,

HORTA DE NUMÃO,

CASTELO MELHOR, E.L, A.C, 1, HC,

A.C: 2,3 Cm – 13,8 Km,

FIGUEIRA DE CASTELO RODRIGO, A.C, E.L, 2, HF,

A.C: 5 Cm – 30 Km,

CIDADELHE, A.C, 3, HC,

MEDA,

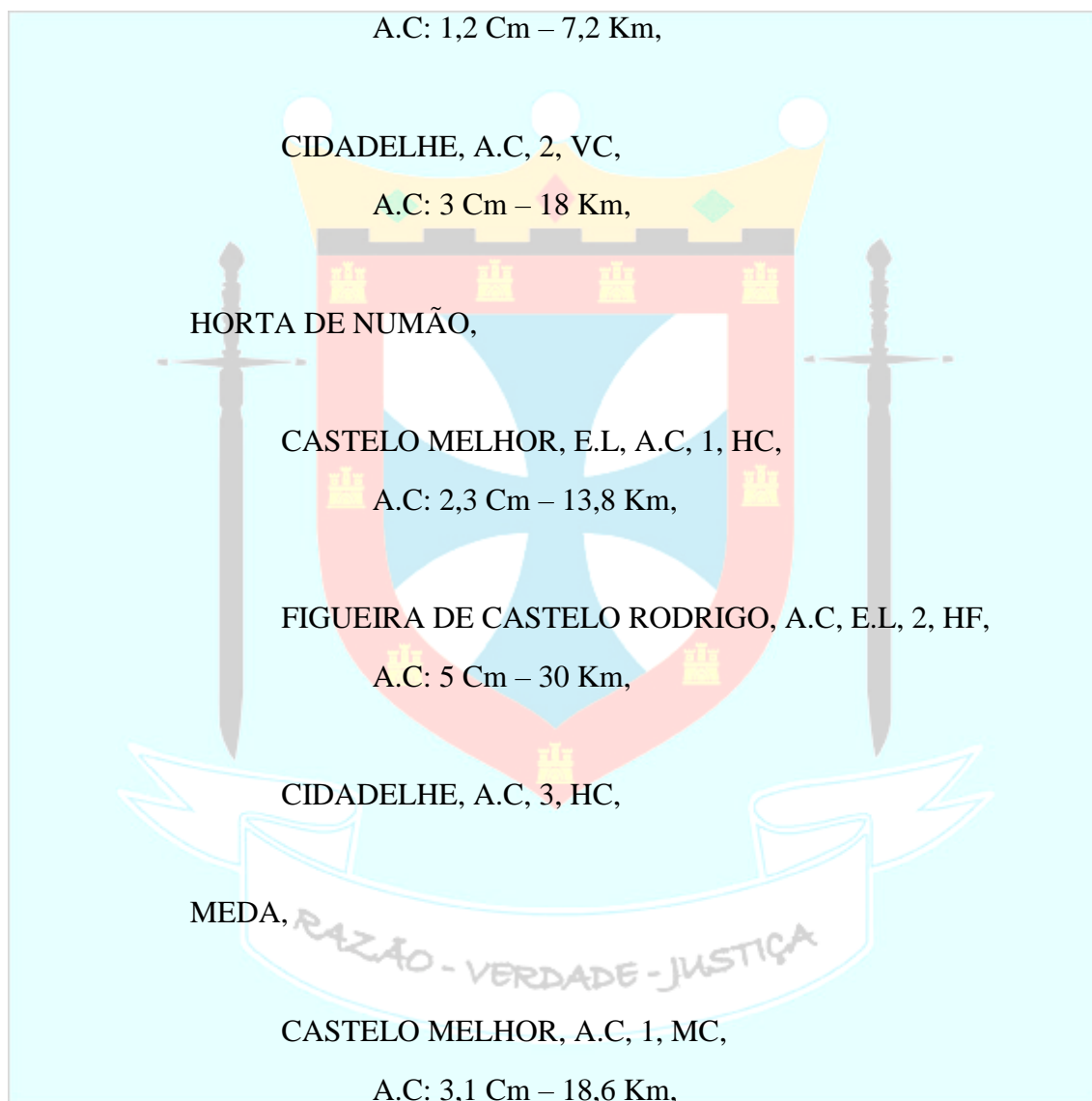
CASTELO MELHOR, A.C, 1, MC,

A.C: 3,1 Cm – 18,6 Km,

CIDADELHE, A.C, 2, MC,

A.C: 2,2 Cm – 13,2 Km,

MARIALVA,

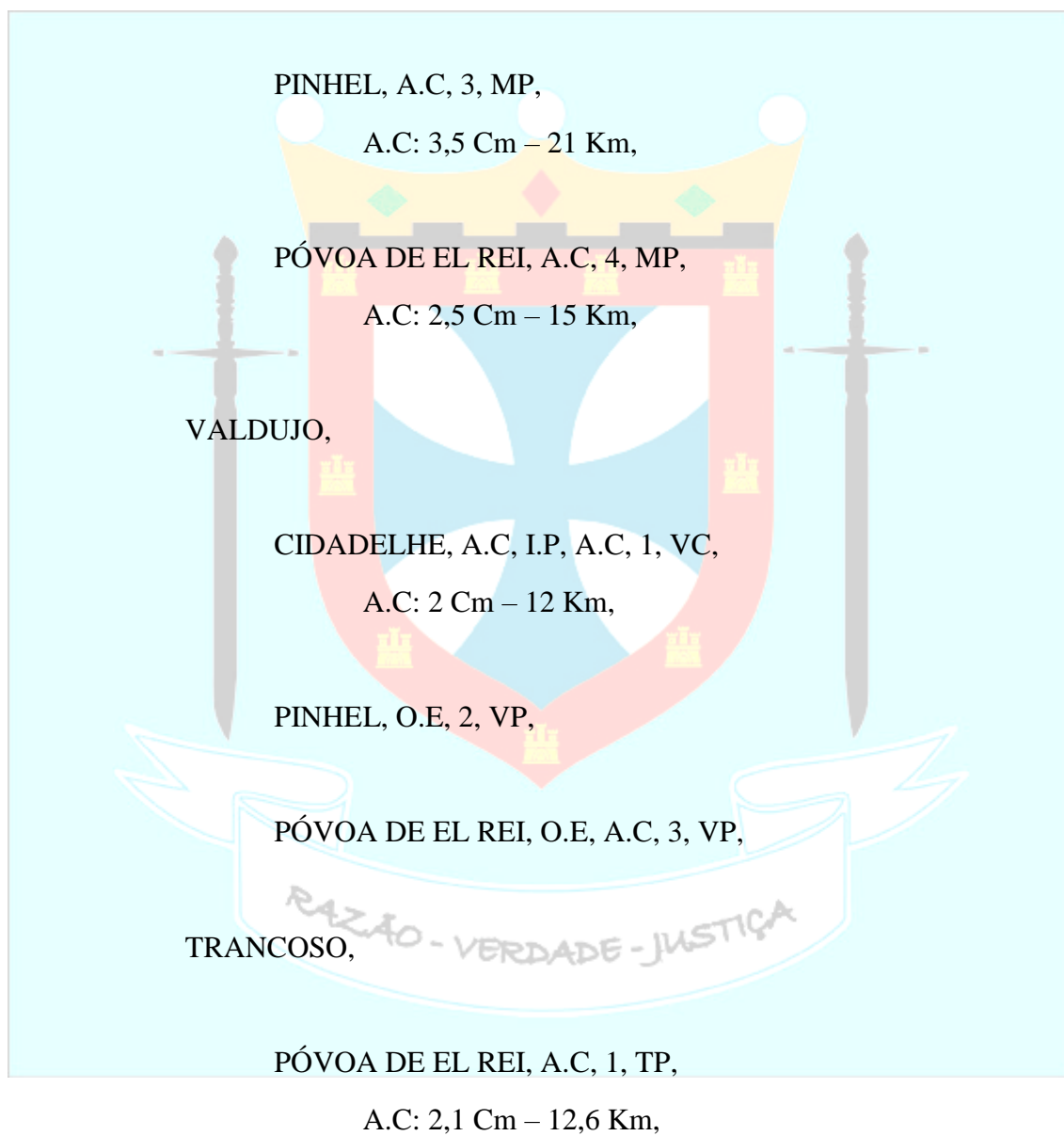


CASTELO MELHOR, A.C, 1, MC,

A.C: 3,2 Cm – 19,2 Km,

CIDADELHE, A.C, 2, MC,

A.C: 1,8 Cm – 10,8 Km,



VILA FRANCA DAS NAVES,

PÓVOA DE EL REI, A.C, 1, VP,

A.C: 1,3 Cm – 7,8 Km,

ALMEIDA, A.C, 2, VA,

A.C: 5,1 Cm – 30,6 Km,

GOUVEIAS, E.L, A.C, 3, VG,

A.C: 1,5 Cm – 9 Km,

PENEDONO – MANTEIGAS,

VALDUJO,

CELORICO DA BEIRA, A.C, I.P, 1, VC,

VILA FRANCA DAS NAVES,

PORTO DA CARNE, A.C, 1, VP,

A.C: 2,2 Cm – 13,2 Km,

CELORICO DA BEIRA, A.C, 2, VC,

A.C: 2,3 Cm – 13,8 Km,

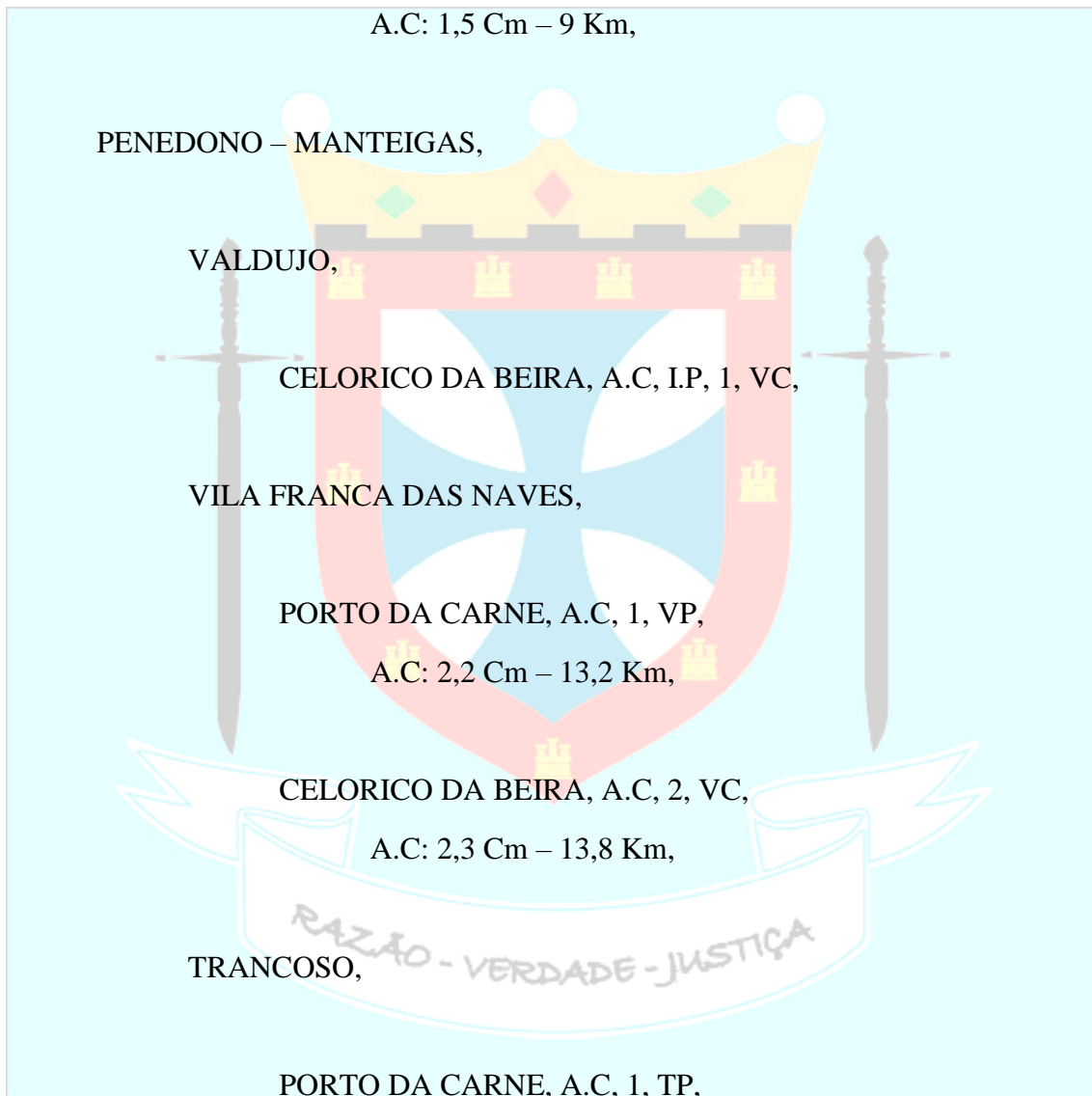
TRANCOSO,

PORTO DA CARNE, A.C, 1, TP,

A.C: 3,3 Cm – 19,8 Km,

CELORICO DA BEIRA, A.C, I.P, 2, TC,

A.C: 1,2 Cm – 7,2 Km,



PENEDONO – MANGUALDE,

MEDA,

RENA VERDE, O.E, A.C, 1, MR,

A.C: 4,3 Cm – 25,8 Km,

VILA FRANCA DAS NAVES,

RENA VERDE, A.C, E.L, 1, VR,

A.C: 3 Cm – 18 Km,

TRANCOSO,

FORNOS DE ALGODRES, A.C, O.E, E.L, 1, TF,

RENA VERDE, A.C, 2, TR,

A.C: 2,4 Cm – 14,4 Km,

AGUIAR DA BEIRA, A.C, I.C, A.C, 3, TA,

A.C: 1,5 Cm – 9 Km,

PENEDONO,

RENA VERDE, E.L, A.C, O.E, A.C, 1, PR,

A.C: $1,5 + 2 = 3,5$ Cm – 21 Km,

SERNANCELHE,

AGUIAR DA BEIRA, O.E, I.C, E.L, 1, SA,

PINHEL – MANTEIGAS,

CASTELO MENDO,

CALDAS DO CRÓ, A.C, 1, CC,

A.C: 2,9 Cm – 17,4 Km,

GONÇALO, A.C, 2, CG,

A.C: 5,3 Cm – 31,8 Km,

GUARDA, A.E, 3, CG,

PORTO DA CARNE, A.E, A.C, 4, CP,

A.C: 2 Cm – 12 Km,

ALMEIDA,

GUARDA, O.E, A.C, O.E, A.C, A.E, 1, AG,

A.C: 1,7 Cm – 10,2 Km,

PINHEL,

CALDAS DO CRÓ, O.E, A.C, E.L, 1, PC,

A.C: 1,8 Cm – 10,8 km,

GOUVEIAS,

CALDAS DO CRÓ, A.C, 1, GC,

A.C: 3,5 Cm – 21 Km,

GUARDA, E.L, A.E, 2, GG,

PORTO DA CARNE, A.C, 3, GP,

A.C: 2 Cm – 12 Km,

CELORICO DA BEIRA, A.C, 4, GC,

A.C: 3,3 Cm – 19,8 Km,

PINHEL – MANGUALDE,

GOUVEIAS,

RENA VERDE, A.C, 1, GR,

A.C: 5 Cm – 30 Km,

MEALHADA – VALE DE CAMBRA – MEALHADA,

AVEIRO,

MACINHATA DO VOUGA, E.L, A.C, 1, AM,

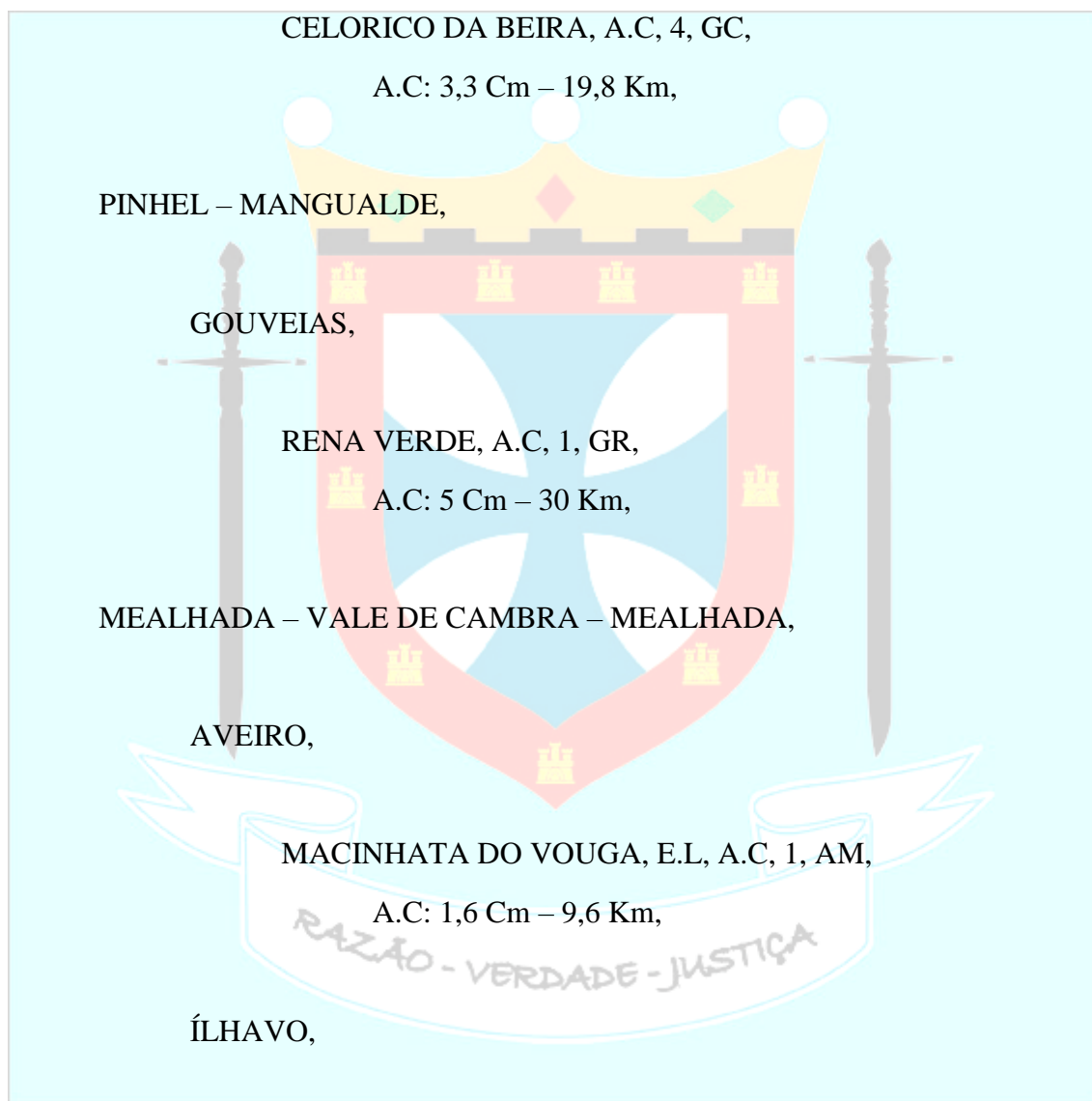
A.C: 1,6 Cm – 9,6 Km,

ÍLHAVO,

MACINHATA DO VOUGA, A.C, 1, IM,

A.C: 1,4 Cm – 8,4 Km,

VAGOS,



MACINHATA DO VOUGA, A.C, E.L, A.C, 1, VM,

MIRA,

MACINHATA DO VOUGA, A.E, A.C, 1, MM,

MEALHADA – MANGUALDE,

OLIVEIRA DE FRADES,

VOUZELA, E.L, 1, OV,

ÁGUEDA,

VOUZELA, E.L, A.C, E.L, 1, AV,

A.C: 2,3 Cm – 13,8 Km,

PARADELA,

WISEU, A.C, A.E, A.C, E.L, 1, PV,

A.C: 2,7 Cm – 16,2 Km,

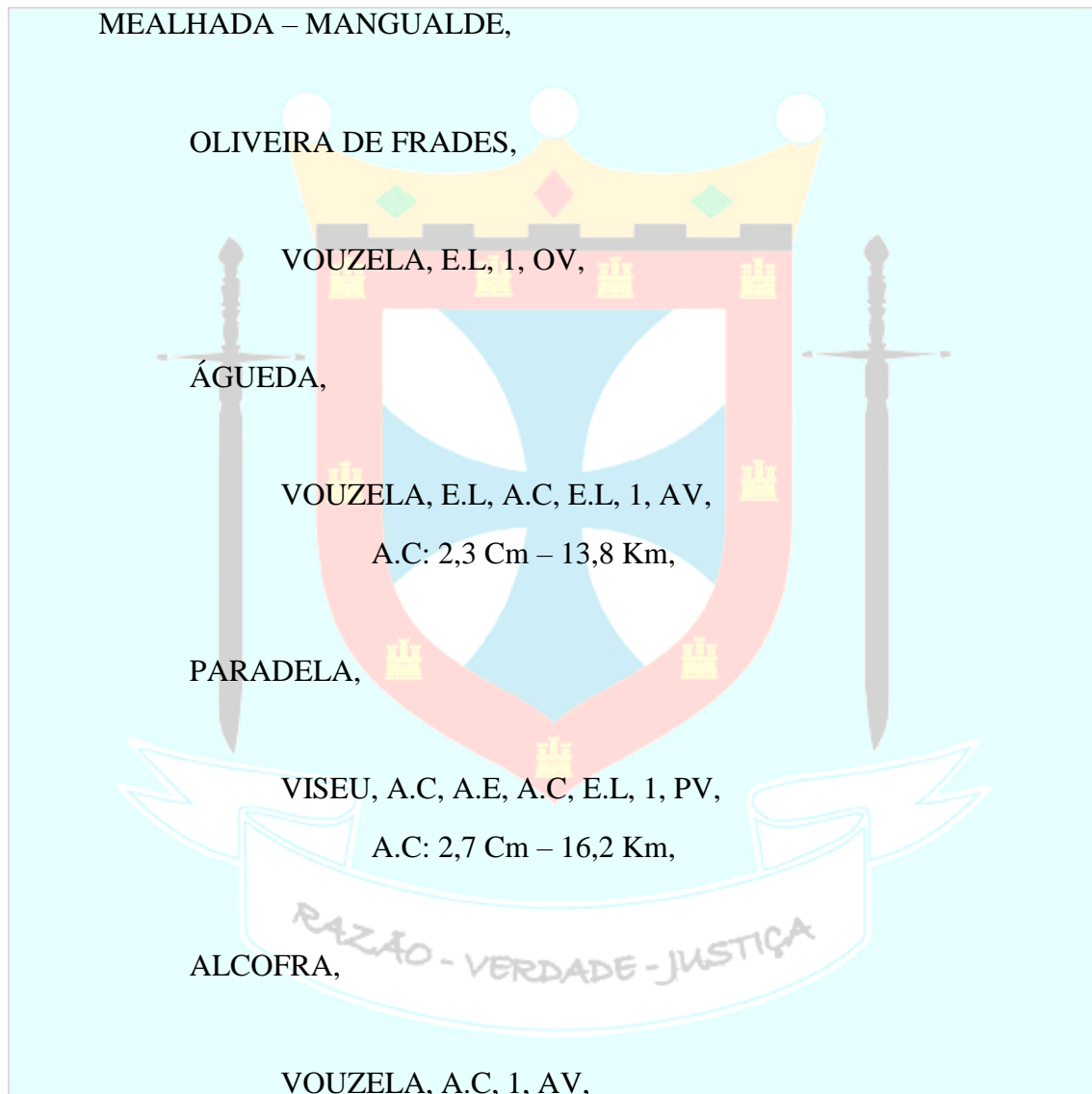
ALCOFRA,

VOUZELA, A.C, 1, AV,

A.C: 2 Cm – 12 Km,

WISEU, A.C, E.L, 2, AV,

A.C: 3 Cm – 18 Km,



MANGUALDE, A.C, I.P, A.C, E.L, 3, AM,

A.C: $2,3 + 1,5 = 3,8$ Cm – 22,8 Km,

LAGES, A.C, 4, AL,

A.C: 1,7 Cm – 10,2 Km,

TONDELA,

VOUZELA, A.C, E.L, A.C, 1, TV,

A.C: 0,3 Cm – 1,8 Km,

LAGES, A.C, O.E, A.C, 2, TL,

A.C: $0,5 + 0,5 = 1$ Cm – 6 Km,

NELAS, A.C, 3, TN,

A.C: 3,2 Cm – 19,2 Km,

CARREGAL DO SAL, A.C, 4, TC,

A.C: 1,9 Cm – 11,4 Km,

AGADÃO,

CARREGAL DO SAL, A.C, 1, AC,

A.C: 3,2 Cm – 19,2 Km,

SANTA COMBA DÃO,

CARREGAL DO SAL, A.C, V.R, A.C, 1, SC,


A.C: $0,5 + 0,5 = 1$ Cm – 6 Km,

MEALHADA – MANTEIGAS,

TONDELA,

SEIA, A.C, I.P, 1, TS,

A.C: 5,2 Cm – 31,2 Km,



SÃO MARTINHO, E.L, A.C, 1, AS,

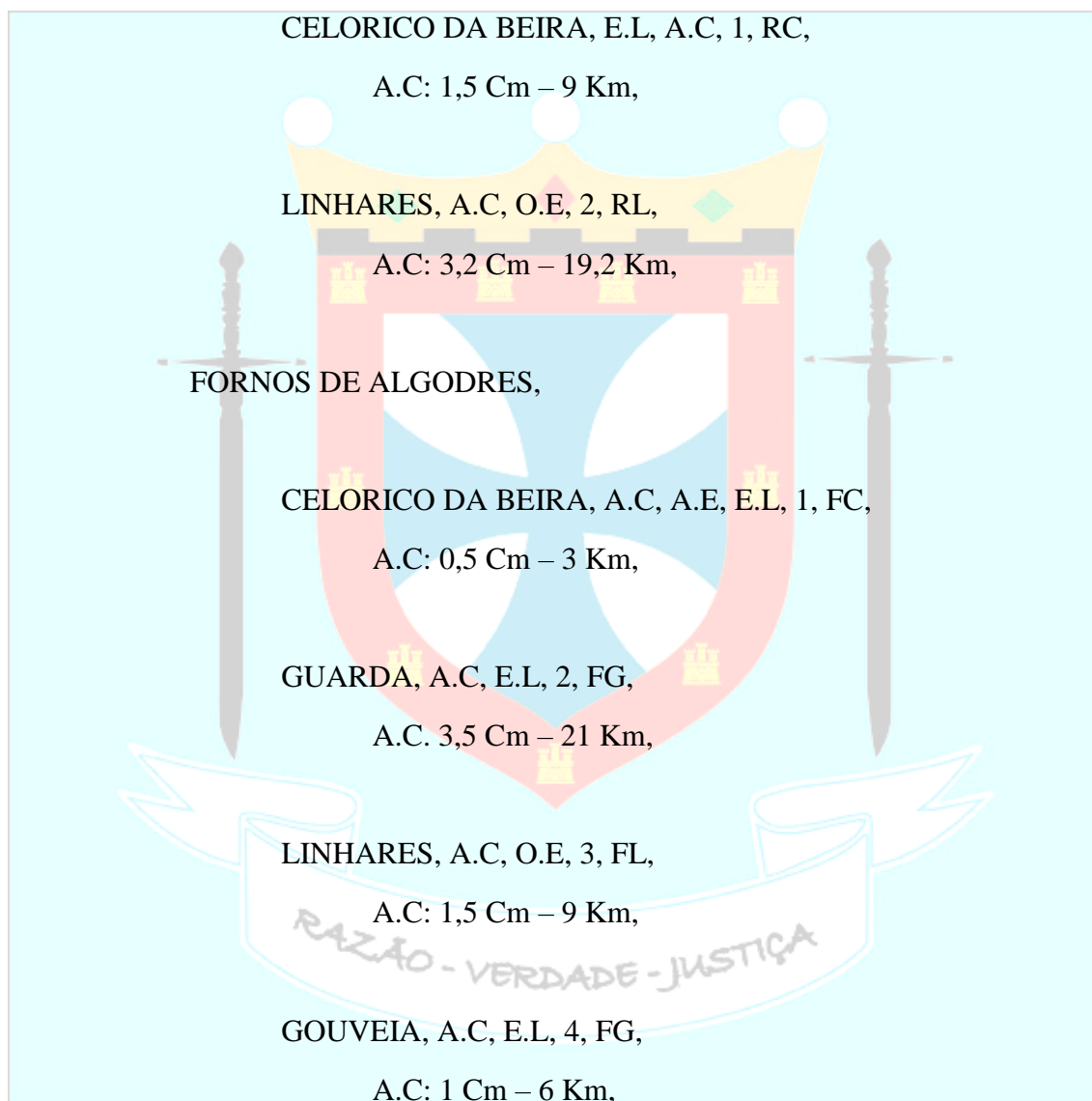
A.C: 4,2 Cm – 25,2 Km,

MEALHADA,

SÃO MARTINHO, E.L, A.C, 1, MS,

MANGUALDE – MANTEIGAS,

RENA VERDE,



VILA NOVA DE TAZEM, E.L, A.C, 5, FV,

A.C: 2,9 Cm – 17,4 Km,

PENALVA DO CASTELO,

GOUVEIA, A.C, O.E, 1, PG,
A.C: 2,6 Cm – 15,6 Km,

VILA NOVA DE TAZEM, A.C, O.E, 2, PV,
A.C: 2,6 Cm – 15,6 Km,

MANGUALDE,

LINHARES, E.L, A.C, E.L, A.C, O.E, 1, ML,
A.C: $1,1 + 1,1 = 2,2$ Cm – 13,2 Km,

GOUVEIA, E.L, 2, MG,

VILA NOVA DE TAZEM, E.L, A.C, 3, MV,
A.C: 1,4 Cm – 8,4 Km,

OLIVEIRA DO HOSPITAL, A.C, O.E, 4, MO,
A.C: 4,2 Cm – 25,2 Km,

NELAS,

VILA NOVA DE TAZEM, A.C, 1, NV,
A.C: 2,2 Cm – 13,2 Km,

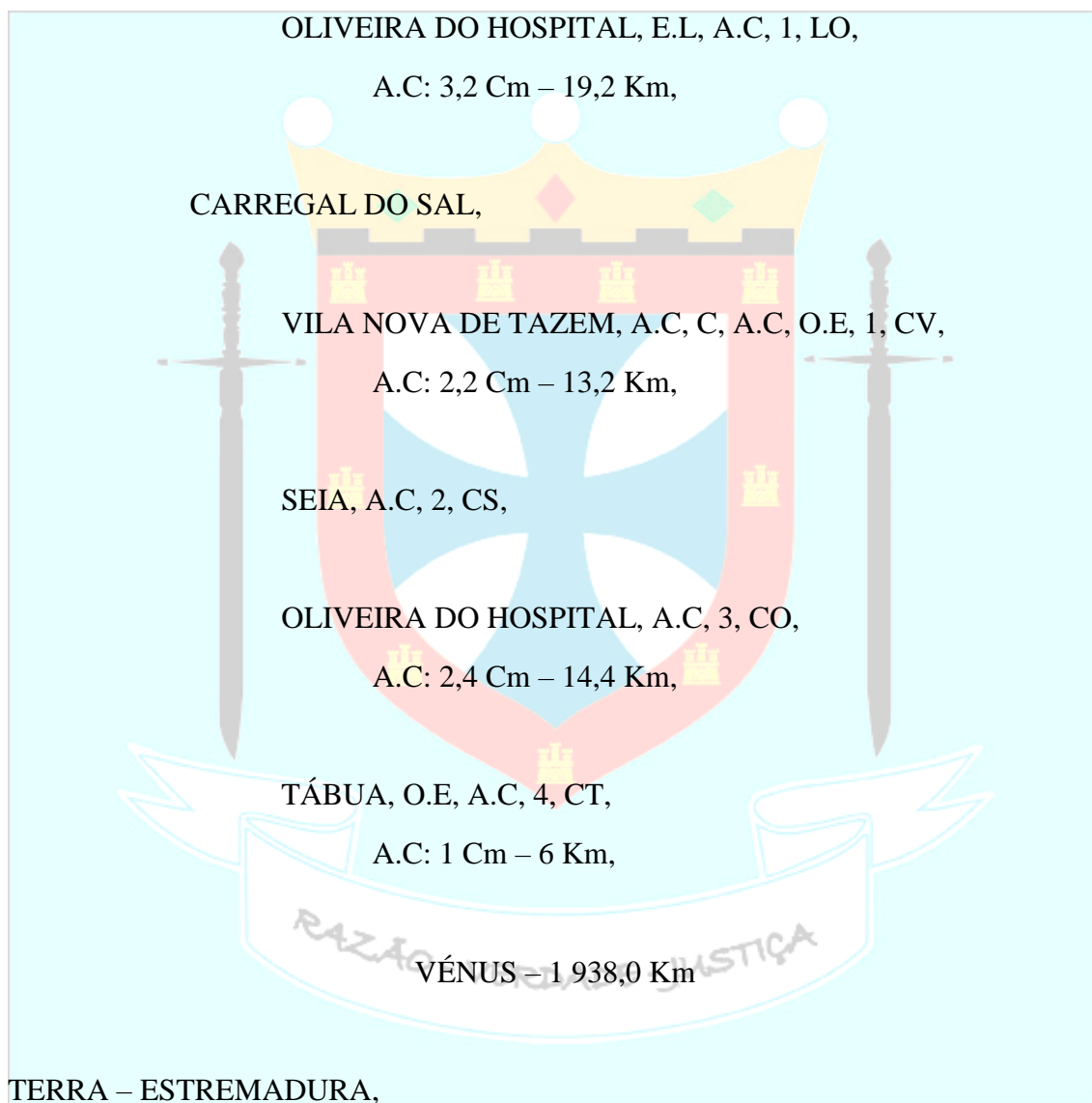
SEIA, I.P, A.C, I.P, 2, NS,
A.C: 0,3 Cm – 1,8 Km,

LORIGA, I.P, A.C, E.L, 3, NL,
A.C: 3,1 Cm – 18,6 Km,

OLIVEIRA DO HOSPITAL, A.C, E.L, A.C, E.L, 4, NO,

A.C: $0,8 + 0,3 = 1,1$ Cm – 6,6 Km,

LAGES,



FAJÃO – POMBAL,

FIGUEIRÓ DOS VINHOS,

FERREIRA DO ZÊZERE, E.L, A.C, O.E, E.L, A.C, 1, FF,

A.C: $1,3 + 1,1 = 2,4$ Cm – 14,4 Km,

TOMAR, E.L, A.C, E.L, 2, FT,

A.C: 2,2 Cm – 13,2 Km,

ALVAIÁZERE, E.L, A.C, E.L, 3, FA,

A.C: 1 Cm – 6 Km,

ANSIÃO, A.C, I.C, 4, FA,

A.C: 0,7 Cm – 4,2 Km,

SOURE, A.C, I.C, A.C, E.L, 5, FS,

A.C: 1,5 Cm – 9 Km,

CASTANHEIRA DE PÊRA,

ANSIÃO, A.C, I.C, 1, CA,

A.C: 2,9 Cm – 17,4 Km,

ESPINHAL,

FERREIRA DO ZÊZERE, E.L, I.C, O.E, E.L, A.C, 1, EF,

ALVAIÁZERE, E.L, I.C, O.E, 2, EA,

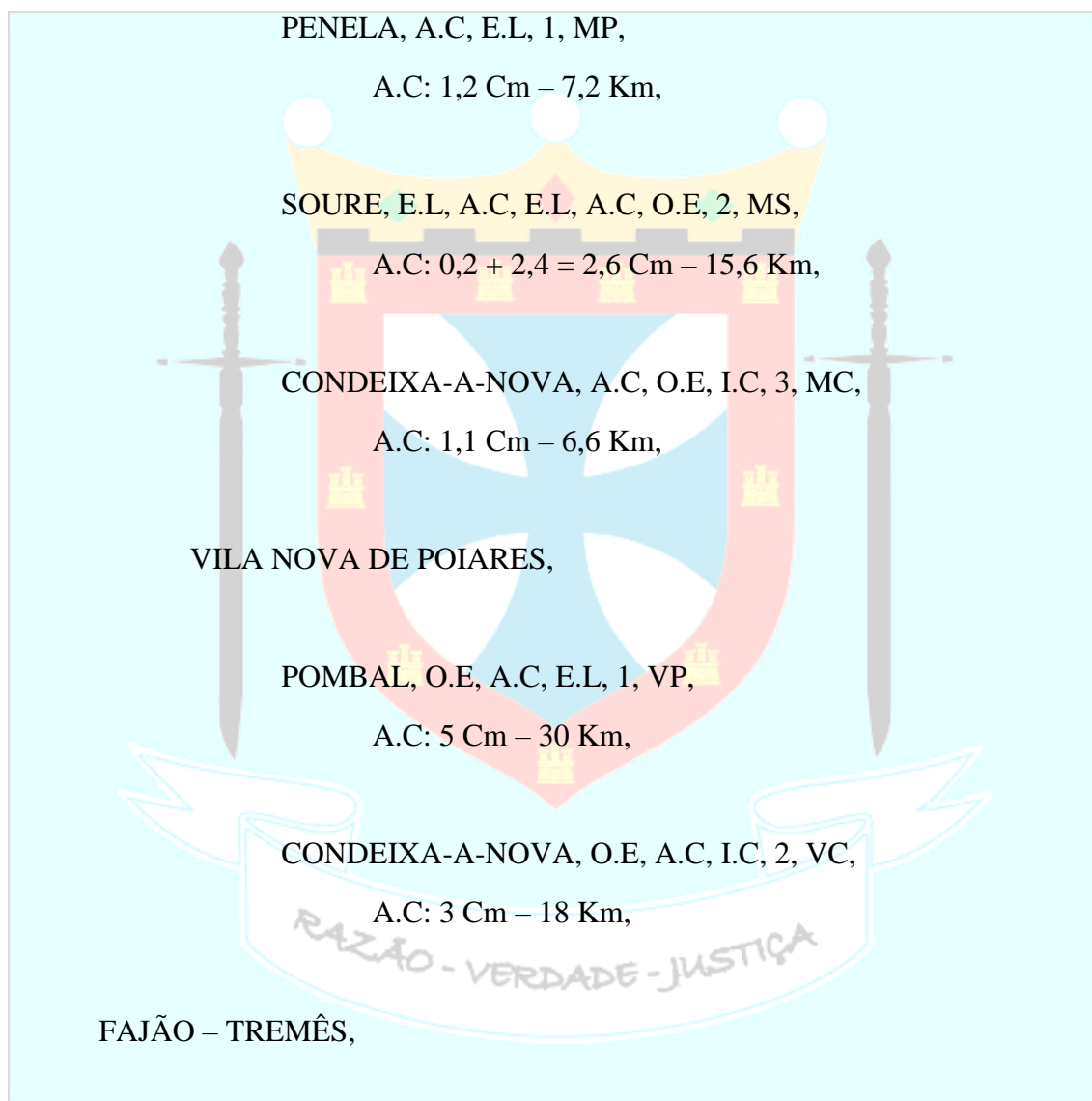
ANSIÃO, E.L, A.C, C, A.C, C, I.C, E.L, 3, EA,

POMBAL, E.L, A.C, E.L, 4, EP,

A.C: 3,6 Cm – 21,6 Km,

PENELA, A.C, 5, EP,
A.C: 0,7 Cm – 4,2 Km,

MIRANDA DO CORVO,



PEDRÓGÃO GRANDE,

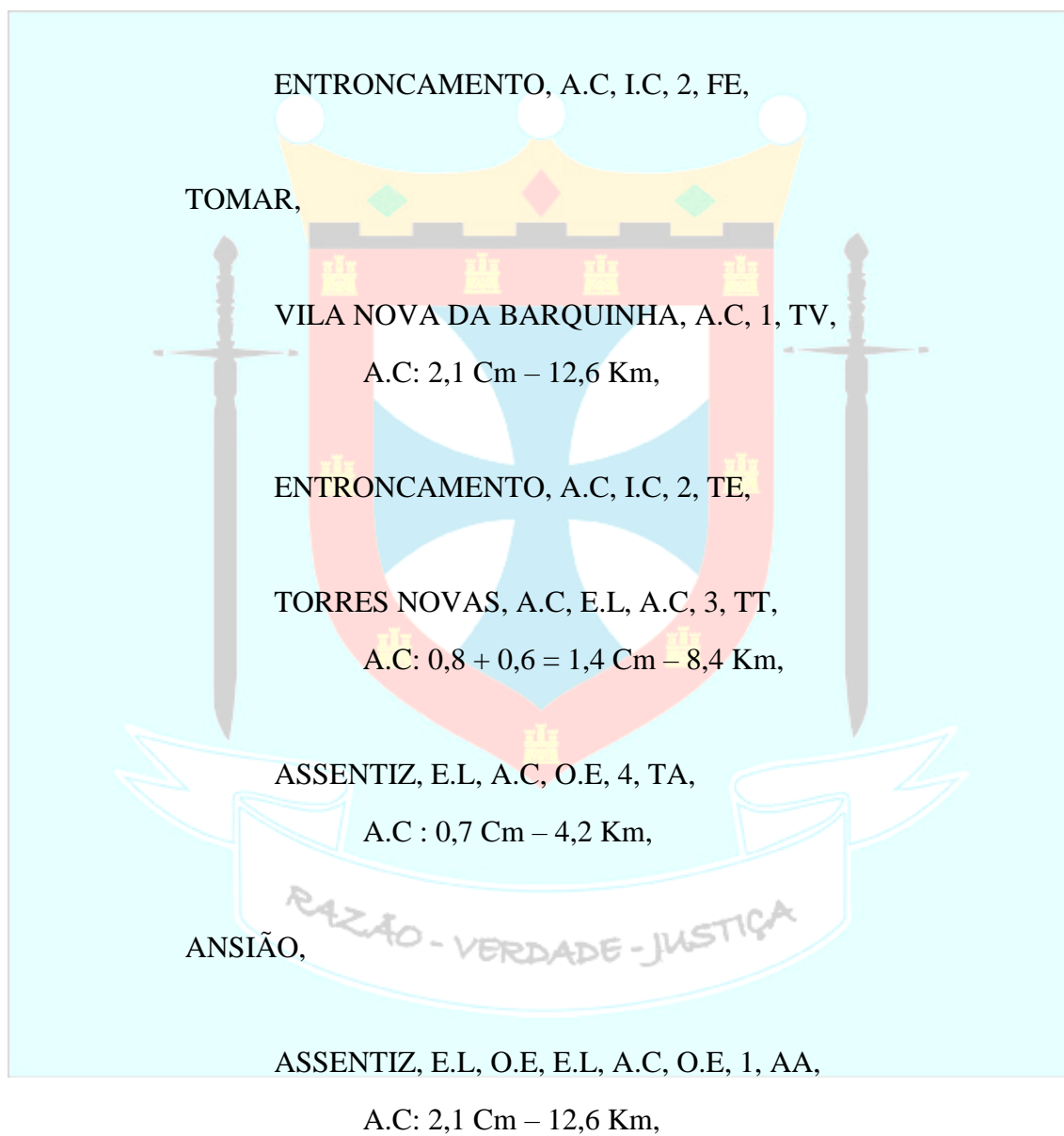
ASSENTIZ, A.C, O.E, E.L, A.C, I.C, A.C, O.E, 1, PA,
A.C: 0,3 + 0,6 + 1,4 = 2,3 Cm – 13,8 Km,

POMBAL – TREMÊS,

FERREIRA DO ZÊZERE,

VILA NOVA DA BARQUINHA, A.C, I.C, A.C, 1, FV,

A.C: $2,5 + 1,3 = 3,8$ Cm – 22,8 Km,



ALVAIÁZERE,

ASSENTIZ, A.C, O.E, 1, AA,

A.C: 3,9 Cm – 23,4 Km,

OURÉM,

ASSENTIZ, E.L, 1, AO,

ALCANENA, E.L, A.C, E.L, 2, AO,

A.C: 3 Cm – 18 Km,

MENDIGA, A.C, 3, OM,

A.C: 2,9 Cm – 17,4 Km,

PORTO DE MÓS, I.C, A.C, E.L, A.C, O.E, 4, OP,

A.C: $1,1 + 0,9 = 2$ Cm – 12 Km,

BATALHA, I.C, A.C, E.L, A.C, E.L, 5, OB,

ALBERGARIA DOS DOZE,

PORTO DE MÓS, A.C, O.E, 1, AP,

A.C: 4,2 Cm – 25,2 Km,

BATALHA, A.C, 2, AB,

A.C: 2,1 Cm – 12,6 Km,

LEIRIA,

TORRES NOVAS, E.L, O.E, A.C, A.E, A.C, O.E, 1, LT,

A.C: 1,8 Cm – 10,8 Km,

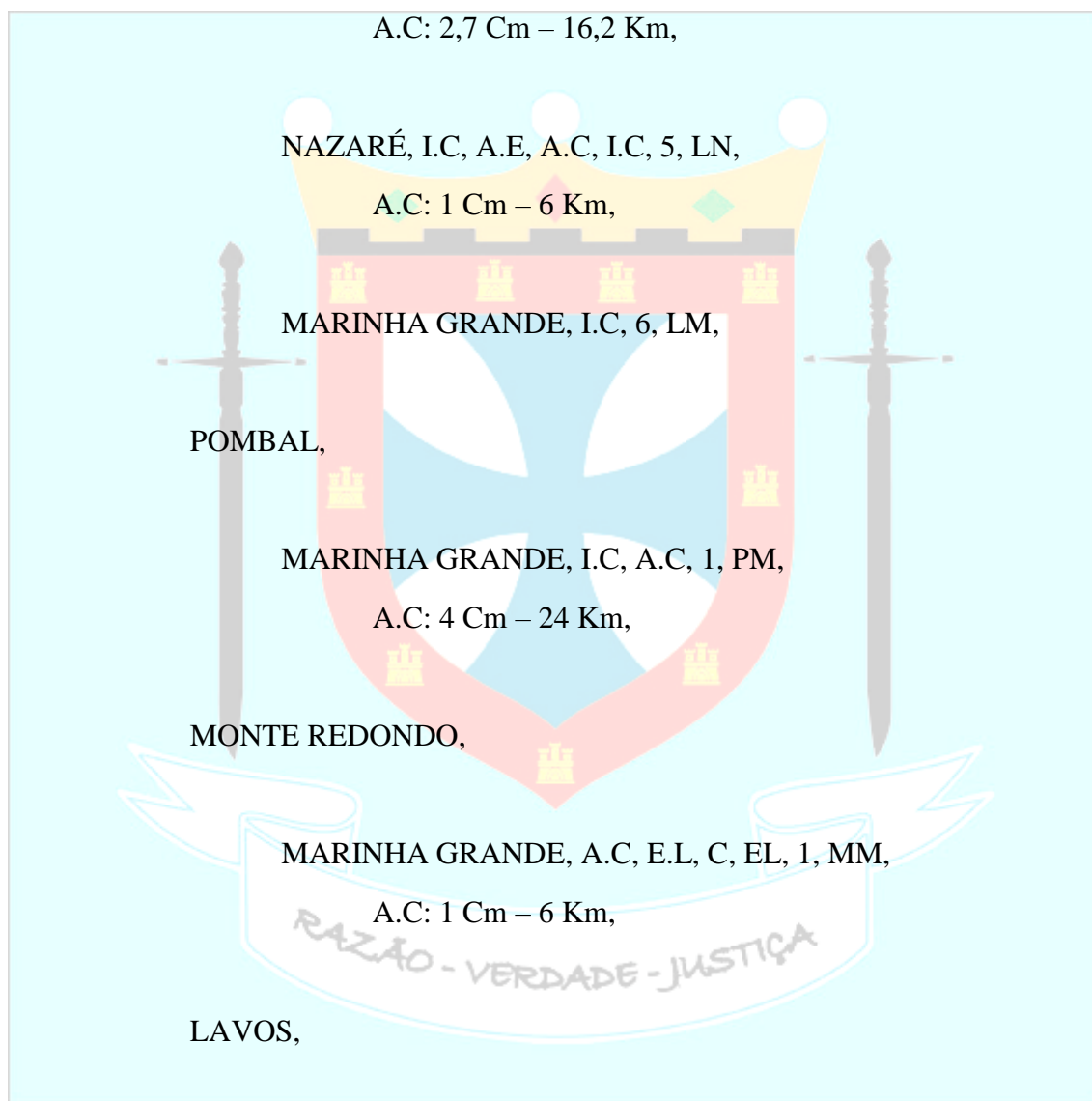
ALCANENA, E.L, A.C, E.L, 2, LA,

A.C: $0,6 + 1 = 1,6$ Cm – 9,6 Km,

BATALHA, I.C, 3, LB,

ALCOBAÇA, I.C, E.L, A.C, 4, LA,

A.C: 2,7 Cm – 16,2 Km,



MARINHA GRANDE, O.E, A.C, O.E, E.L, 1, LM,

A.C: $0,6$ Cm – 3,6 Km,

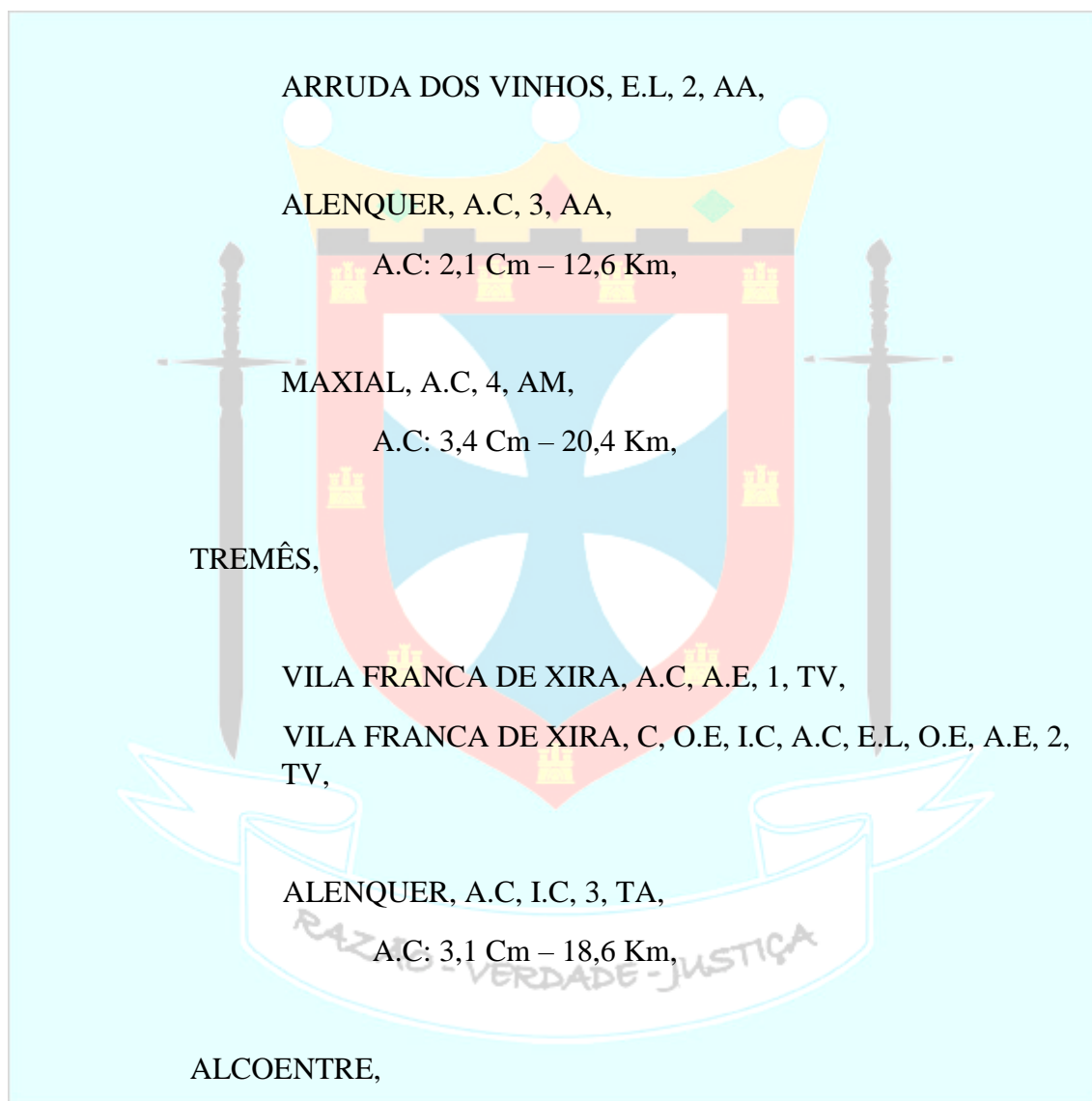
NAZARÉ, O.E, A.C, O.E, E.L, O.E, A.C, 2, LN,

A.C: $0,3$ Cm – 1,8 Km,

TREMÊS – SOBRAL DE MONTE AGRAÇO,

AZAMBUJA,

VILA FRANCA DE XIRA, E.L, A.E, 1, AV,



ALENQUER, A.C, I.C, 1, AA,

A.C: 1,8 Cm – 10,8 Km,

SOBRAL DE MONTE AGRAÇO, A.C, E.L, 2, AS,

A.C: 4 Cm – 24 Km,

MAXIAL, A.C, 3, AM,

A.C: $1,5 + 1,9 = 3,4$ Cm – 20,4 Km,

CADAVAL,

ALENQUER, A.C, 1, CA,

A.C: 3,6 Cm – 21,6 Km,

ARRUDA DOS VINHOS, A.C, E.L, A.C, 2, CA,

A.C: 0,8 Cm – 4,8 Km,

MAXIAL, A.C, E.L, 3, CM,

TORRES VEDRAS, A.C, E.L, 4, CT,

A.C: 1,5 Cm – 9 Km,

BOMBARRAL, E.L, A.C, 5, CB,

A.C: 0,6 Cm – 3,6 Km,

BENEDITA,

BOMBARRAL, A.C, E.L, 1, BB,

A.C: 2,3 Cm – 13,8 Km,

ÓBIDOS,

BOMBARRAL, O.E, A.E, E.L, 1, OB,

FREIRIA, A.C, 2, OF,

A.C, 5,2 Cm – 31,2 Km,

LOURINHÃ, A.C, 3, OL,

A.C: 3,3 Cm – 19,8 Km,

PENICHE, A.C, E.L, I.C, 4, OP,

A.C: 2,6 Cm – 15,6 Km,

CALDAS DA RAINHA,

PENICHE, E.L, A.C, O.E, E.L, I.C, 1, CP,

A.C: 2 Cm – 12 Km,

ALCOBAÇA,

PENICHE, I.C, A.C, E.L, A.C, O.E, E.L, I.C, 1, AP,

A.C: $1,5 + 1,4 = 2,9$ Cm – 17,4 Km,

NAZARÉ,

PENICHE, E.L, A.C, E.L, A.C, O.E, E.L, I.C, 1, NP,

A.C: 0,5 Cm – 3 Km,

RAZÃO - VERDADE - JUSTIÇA

TERRA – 687,0 Km

MARTE – REAL,

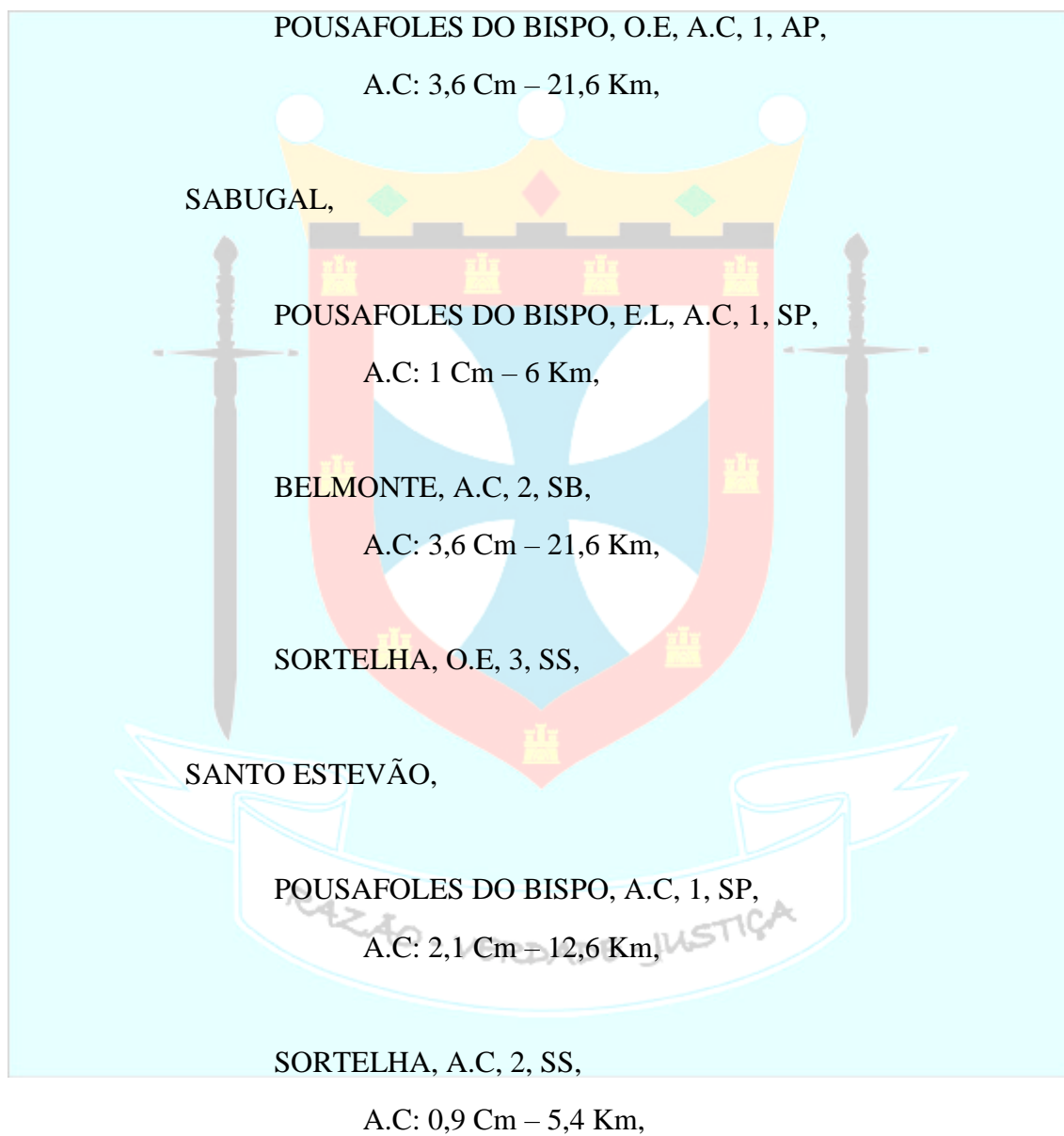
PENAMACOR – CASTELO NOVO,

ALDEIA DA RIBEIRA,

POUSAFOLES DO BISPO, A.C, 1, AP,

A.C: 4 Cm – 24 Km,

ALDEIA VELHA,



CAPINHA, E.L, A.C, O.E, A.C, 3, SC,


A.C: 0,7 Cm – 4,2 Km,

ORCA, E.L, A.C, 4, SO,

PENAMACOR,

BELMONTE, A.C, E.L, A.C, E.L, 1, PB,

A.C: 1,6 Cm – 9,6 Km,



FUNDÃO, A.C, I.C, O.E, A.C, E.L, 3, MF,

A.C: $0,6 + 3 = 3,6$ Cm – 21,6 Km,

IDANHA-A-VELHA,

CAPINHA, E.L, O.E, A.C, 1, IC,

LOUSA, A.C, 2, IL,

A.C: 2,3 Cm – 13,8 Km,

SÃO MIGUEL DE ACHA,

ORCA, A.C, E.L, 1, SO,

A.C: 0,5 Cm – 3 Km,

ORVALHO, A.C, 2, SO,

A.C: 4 Cm – 24 Km,

TINALHAS, A.C, O.E, A.C, 3, ST,

A.C: 1,3 Cm – 7,8 Km,

LOUSA, E.L, 4, SL,

IDANHA-A-NOVA,

LOUSA, A.C, 1, IL,

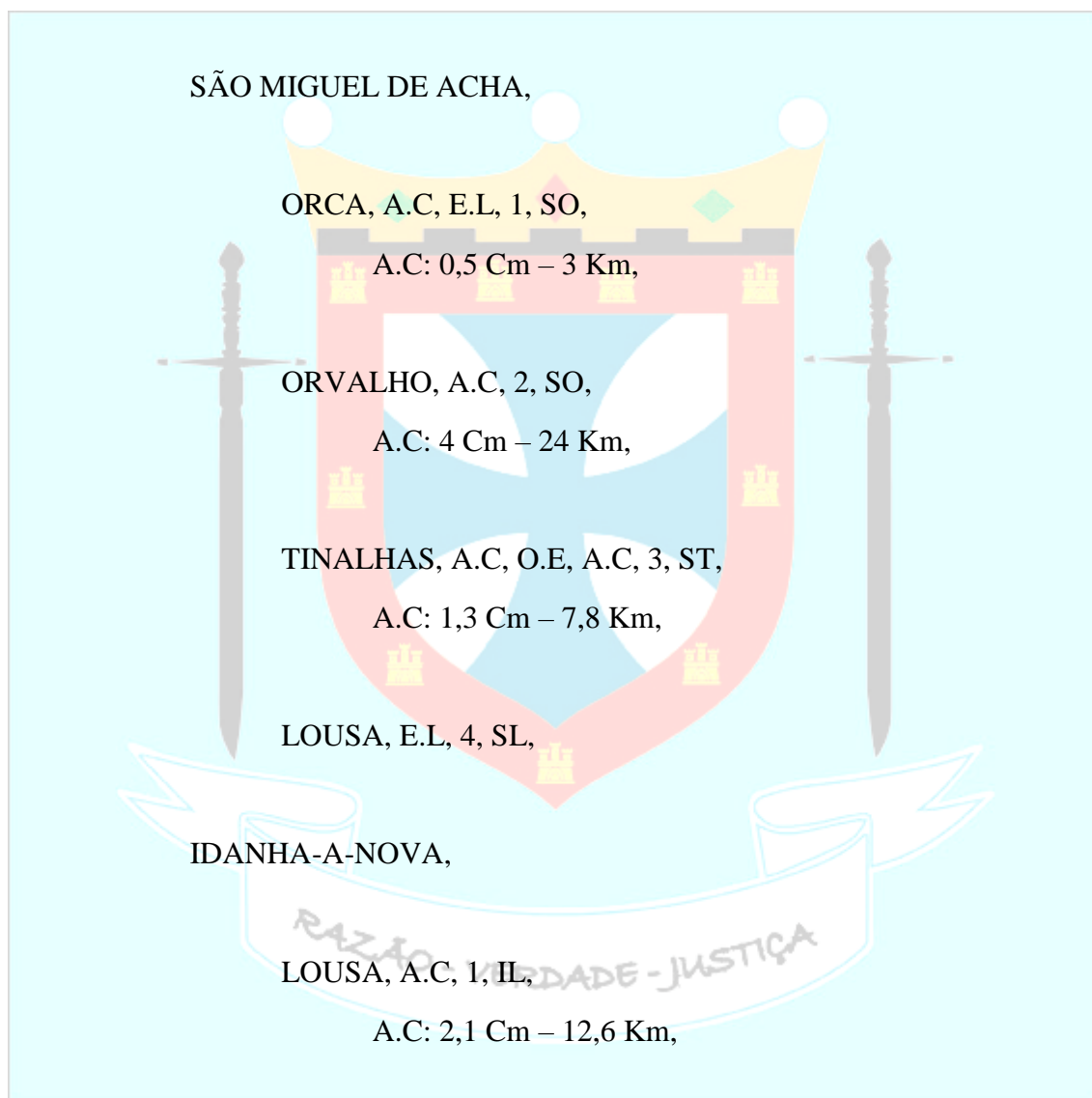
A.C: 2,1 Cm – 12,6 Km,

CABEÇO DO INFANTE, A.C, 2, IC,

A.C: 4,5 Cm – 27 Km,

CASTELO BRANCO, A.C, 3, IC,

A.C: 4,1 Cm – 24,6 Km,



VILA VELHA DE RODÃO, A.C, 4, IV,

A.C: 8 Cm – 48 Km,

ZEBREIRA,

TINALHAS, A.C, E.L, 1, ZT,

A.C: 5,8 Cm – 34,8 Km,

CASTELO BRANCO, I.C, A.C, 2, ZC,

A.C: 3,3 Cm – 19,8 Km,

ROSMANINHAL,

LOUSA, A.C, I.C, A.C, 1, RL,

A.C: $3 + 1,7 = 4,7$ Cm – 28,2 Km,

TINALHAS, A.C, I.C, A.C, E.L, 2, RT,

A.C: 1 Cm – 6 Km,

CASTELO BRANCO, A.C, 3, RC,

A.C: 6 Cm – 36 Km,

MONFORTE DA BEIRA,

LOUSA, A.C, I.C, A.C, 1, ML,

CASTELO NOVO, A.C, E.L, A.C, E.L, 2, MC,

A.C: 1,2 Cm – 7,2 Km,

TINALHAS, A.C, E.L, 3, MT,

A.C: 3 Cm – 18 Km,

CASTELO BRANCO, A.C, E.L, 4, MC,

A.C: 2,5 Cm – 15 Km,

CABEÇO DO INFANTE, A.C, 5, MC,

A.C: 3 Cm – 18 Km,

VILA VELHA DE RODÃO, A.C, E.L, A.C, 7, MV,

A.C: $3,3 + 1,5 = 4,8$ Cm – 28,8 Km,

PENAMACOR – CASTELO NOVO – VILA DE REI,

MONFORTE DA BEIRA,

PROENÇA-A-NOVA, O.E, A.C, E.L, 6, MP,

A.C: 6,6 Cm – 39,6 Km,

CASTELO NOVO – VILA DE REI,

ORVALHO,

ESTREITO, A.C, 1, OE,

A.C: 1,3 Cm – 7,8 Km,

OLEIROS, A.C, E.L, 2, OO,

A.C: 1,5 Cm – 9 Km,

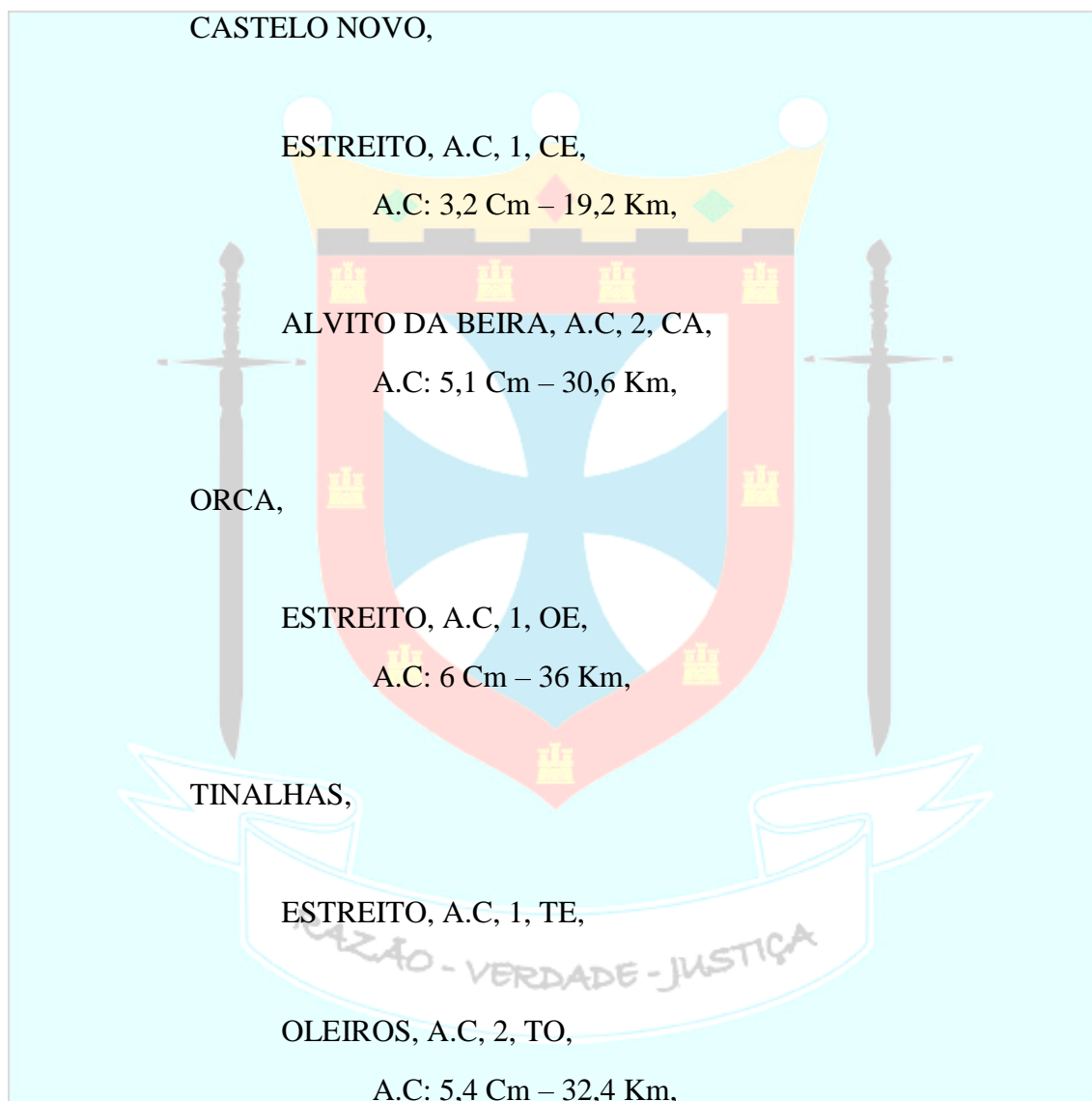
PEDRÓGÃO PEQUENO, A.C, E.L, 3, OP,

A.C: 4 Cm – 24 km,

FUNDÃO,

ESTREITO, A.C, 1, FE,

CASTELO NOVO,



SERTÃ, A.C, 3, TS,

A.C: 8,4 Cm – 50,4 Km,

ALVITO DA BEIRA, A.C, 4, TA,

CABEÇO DO INFANTE,

ESTREITO, A.C, E.L, 1, CE,

A.C: 0,6 Cm – 3,6 Km,

OLEIROS, E.L, A.C, 2, CO,

A.C: 3,3 Cm – 19,8 Km,

ALVITO DA BEIRA, E.L, A.C, 3, CA,

A.C: 1,9 Cm – 11,4 Km,

MAXIEIRA, A.C, 4, CM,

A.C: 5,8 Cm – 34,8 Km,

SÃO PEDRO DO ESTEVAL, A.C, O.E, 5, CS,

A.C: 3,4 Cm – 20,4 Km,

CASTELO BRANCO,

PROENÇA-A-NOVA, I.C, A.C, 1, CP,

A.C: 4 Cm – 24 km,

MAXIEIRA, I.C, A.C, 2, CM,

A.C: 4,3 Cm – 25,8 Km,

SÃO PEDRO DO ESTEVAL, I.C, A.C, 3, CS,

A.C: 1,7 Cm – 10,2 Km,

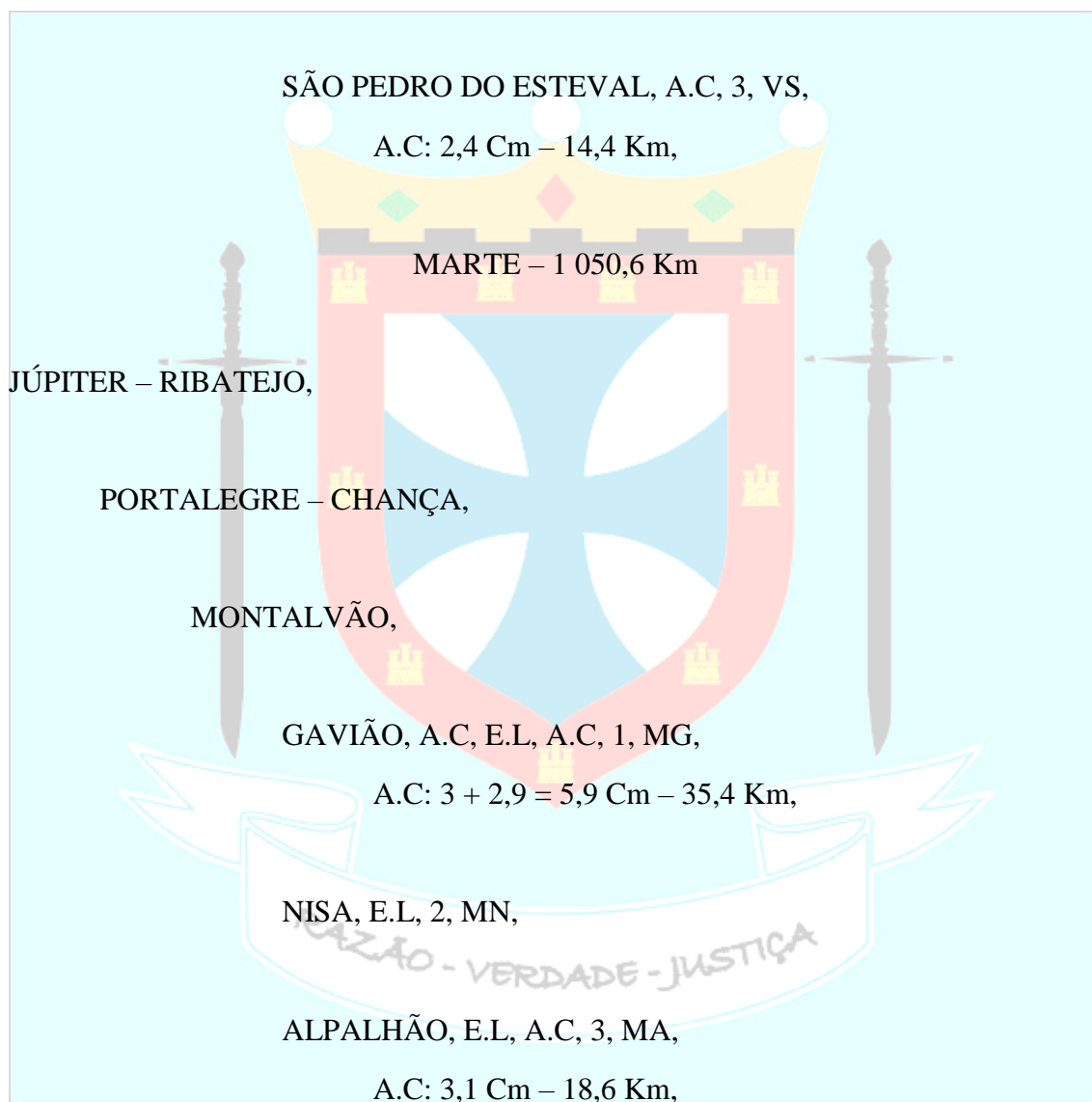
VILA VELHA DE RODÃO,

ALVITO DA BEIRA, E.L, A.C, 1, VA,

A.C: 2,8 Cm – 16,8 Km,

PROENÇA-A-NOVA, E.L, A.C, I.C, 2, VP,

A.C: 0,8 Cm – 4,8 Km,




CASTELO DE VIDE,

NISA, E.L, A.C, 1, CN,

A.C: 2,8 Cm – 16,8 Km,

ALPALHÃO, A.C, 2, CA,
A.C: 2,4 Cm – 14,4 Km,

VALE DO PESO, A.C, 3, CV,
A.C: 3 Cm – 18 Km,



CRATO, A.C, 1, AC,
A.C: 6 Cm – 36 Km,

PORTALEGRE – MONFORTE,

MONTALVÃO,

CABEÇO DE VIDE, A.C, 1, MC,

A.C: 8,5 Cm – 51 Km,

CASTELO DE VIDE,

CABEÇO DE VIDE, A.C, 1, CC,

A.C: 5,6 Cm – 33,6 Km,

PORTALEGRE,

ALTER DO CHÃO, A.C, O.E, E.L, 1, PA,

A.C: 2,8 Cm – 16,8 Km,

CABEÇO DE VIDE, A.C, 2, PC,

MONFORTE, I.P, 3, PM,

ARRONCHES,

ALTER DO CHÃO, E.L, A.C, 1 AA,

A.C: 4 Cm – 24 Km,

CABEÇO DE VIDE, E.L, A.C, 2, AC,

A.C: 3 Cm – 18 Km,

MONFORTE, O.E, 3, AM,

SANTA EULÁLIA, E.L, 4, AS,

CAMPO MAIOR,

SANTA EULÁLIA, E.L, 1, CS,

ELVAS, E.L, 2, CE,

PORTALEGRE – BORBA,

MONTALVÃO,

VEIROS, A.C, 1, MV,

A.C: 7,6 Cm – 45,6 Km,

CASTELO DE VIDE,

VEIROS, A.C, 1, CV,

MARVÃO,

ROSÁRIO, A.C, 1, MR,

A.C: 14,1 Cm – 84,6 Km,

PORTALEGRE,

ESTREMOZ, I.P, A.C, C, A.C, O.E, A.C, 1, PE,

A.C: $3 + 1,2 = 4,2$ Cm – 25,2 Km,

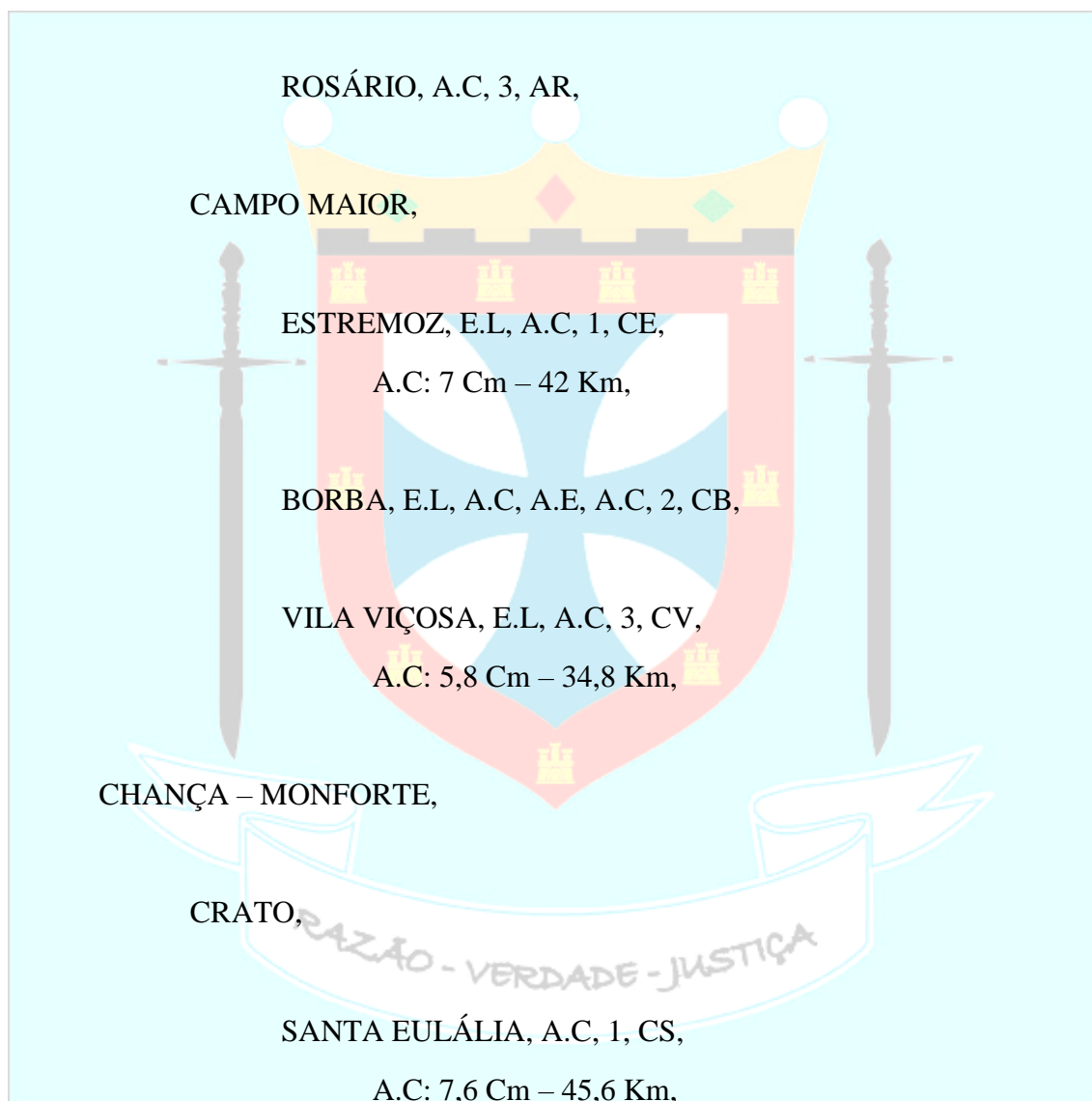
ARRONCHES,

BORBA, A.C, 1, AB,

A.C: 6,3 Cm – 37,8 Km,

VILA VIÇOSA, A.C, 2, AV,

A.C: 2,1 Cm – 12,6 Km,



MONFORTE, A.C, I.P, 2, CM,

CABEÇO DE VIDE, I.C, A.C, 3, CC,

A.C: 2,6 Cm – 15,6 Km,

ALTER DO CHÃO, I.C, 4, CA,

GAVIÃO,

ALTER DO CHÃO, E.L, A.C, O.E, 1, GA,

A.C: 4,6 Cm – 27,6 Km,

SÃO BARTOLOMEU,

ALTER DO CHÃO, A.C, 1, SA,

CHANÇA,

ALTER DO CHÃO, A.C, 1, CA,

A.C: 2,4 Cm – 14,4 Km,

FIGUEIRA E BARROS, E.L, A.C, 2, CF,

A.C: 3,3 Cm – 19,8 Km,

PONTE DE SÔR,

ALTER DO CHÃO, I.C, 1, PA,

CABEÇO DE VIDE, A.C, 2, PC,

FIGUEIRA E BARROS, E.L, A.C, 3, PF,

ALDEIA VELHA,

ALTER DO CHÃO, A.C, O.E, I.C, 1, AA,

A.C: 3 Cm – 18 Km,

CABEÇO DE VIDE, A.C, O.E, A.C, O.E, 2, AC,

A.C: 1,8 Cm – 10,8 Km,

CHANÇA – BORBA,

CRATO,

AVIS, A.C, E.L, 1, CA,

A.C: 2,4 Cm – 14,4 Km,

SÃO BARTOLOMEU,

AVIS, A.C, E.L, 1, SA,

A.C : 5,7 Cm – 34,2 Km,

CHANÇA,

FRONTEIRA, E.L, A.C, O.E, A.C, 1, CF,

A.C: $0,9 + 1,7 = 2,6$ Cm – 15,6 Km,

CASA BRANCA, E.L, A.C, 2, CC,

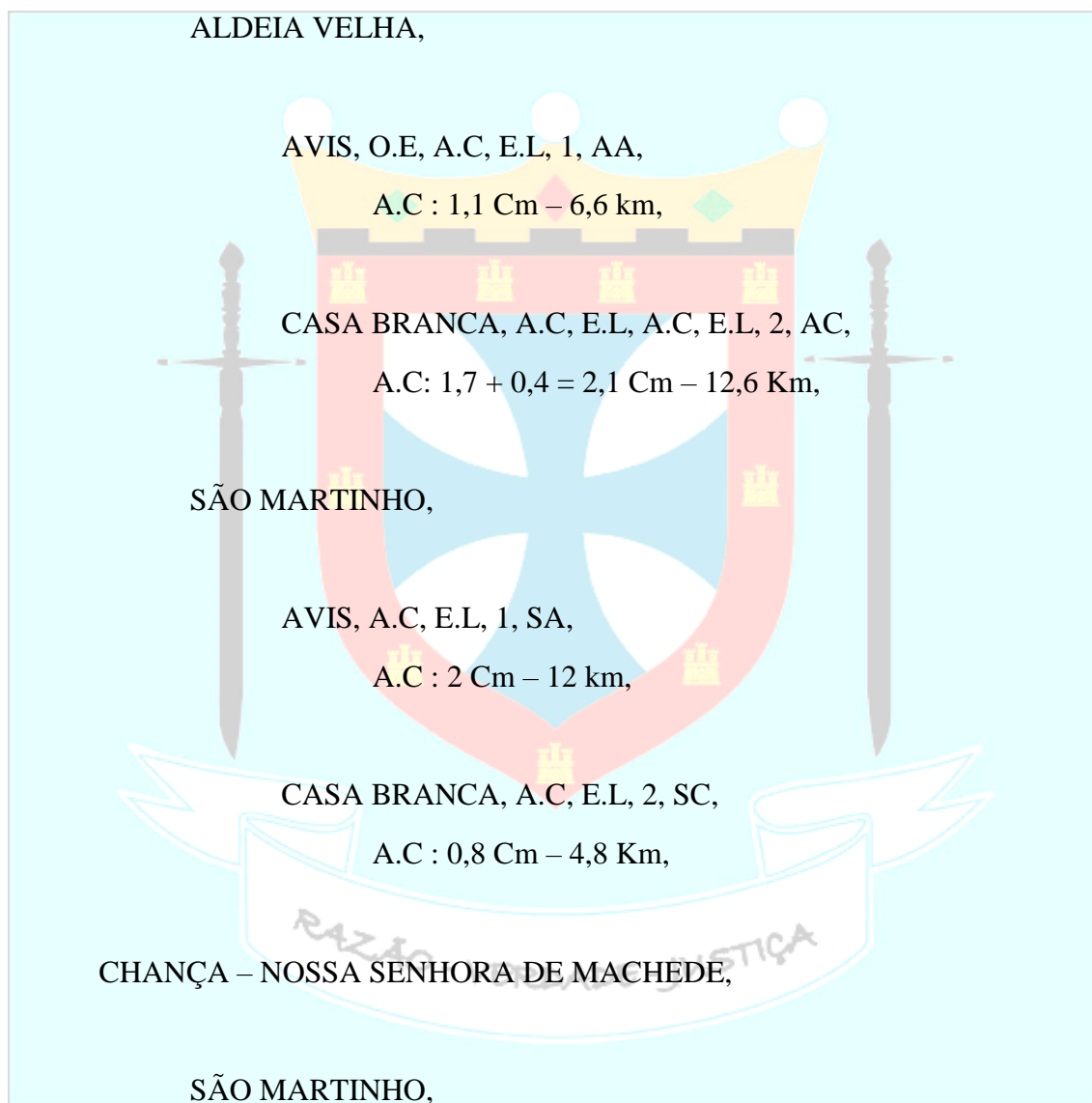
A.C: 5 Cm – 30 Km,

AVIS, E.L, A.C, E.L, 3, CA,

PONTE DE SÔR,

FRONTEIRA, E.L, A.C, 1, PF,
A.C: 4,6 Cm – 27,6 Km,

AVIS, E.L, A.C, E.L, 2, PA,
A.C : 3,2 cm – 19,2 Km,



VIMIEIRO, A.C, 1, SV,
A.C: 4,5 Cm – 27 Km,

CHANÇA – LAVRE,

PONTE DE SÔR,

SÃO GREGÓRIO, E.L, A.C, 1, PS,

A.C: 6,5 Cm – 39 km,

ALDEIA VELHA,

MORA, A.C, 1, AM,

A.C: 3,3 Cm – 19,8 Km,

SÃO MARTINHO,

SÃO GREGÓRIO, A.C, 1, SS,

ARRAIOLOS, A.C, E.L, 2, SA,

A.C: 2,6 Cm – 15,6 Km,

BROTAS, O.E, A.C, 3, SB,

A.C: 1,9 Cm – 11,4 Km,

MORA, O.E, A.C, 4, SM,

A.C: 2,1 Cm – 12,6 Km,

QUINTA GRANDE, A.C, I.C, 5, SQ,

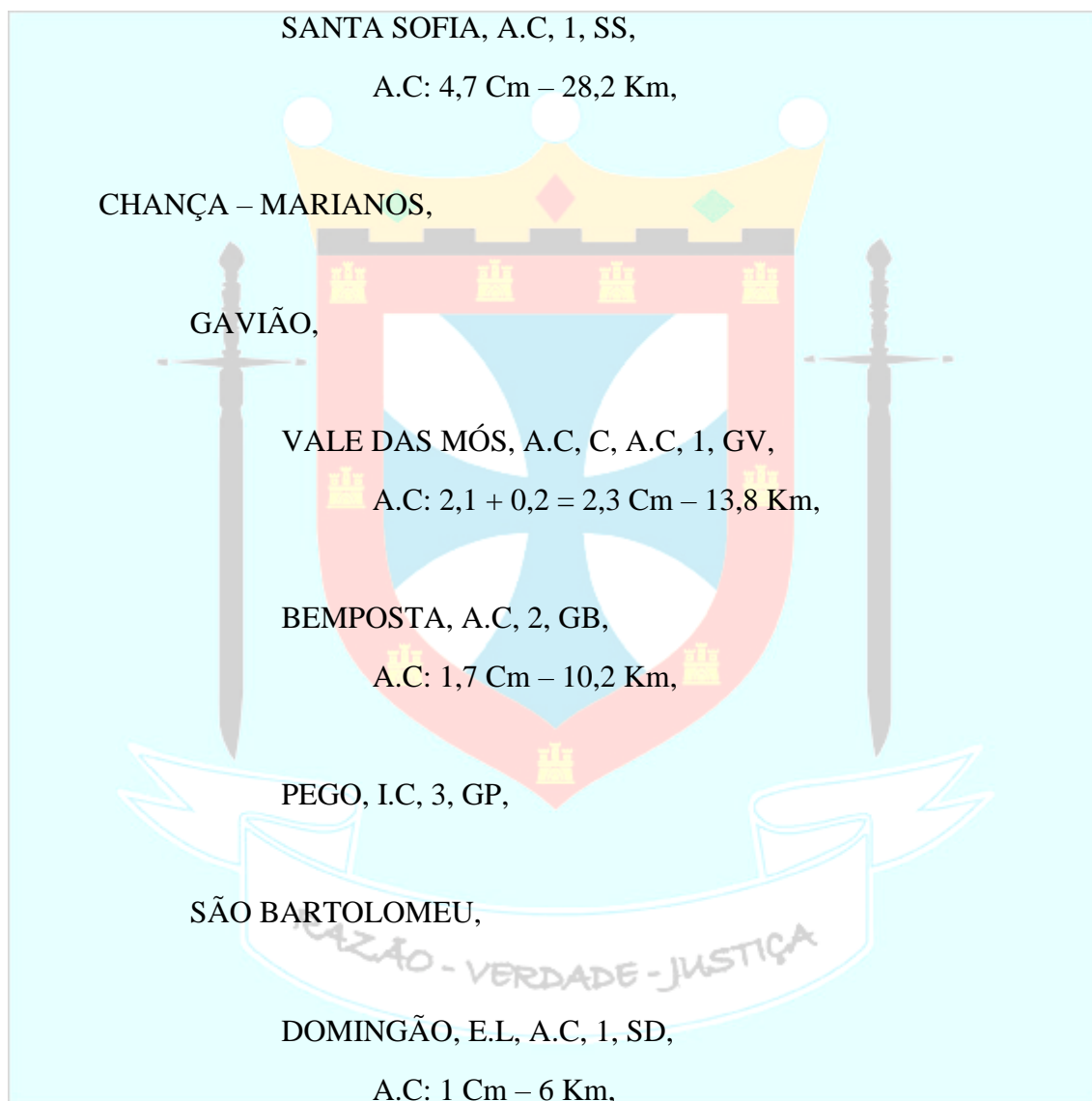
A.C: 4 Cm – 24 Km,

CHANÇA – MARATECA,

ALDEIA VELHA,

CANHA, A.C, E.L, 1, AC,
A.C: 10 Cm – 60 Km,

SÃO MARTINHO,



VALE DAS MÓS, A.C, O.E, A.C, 2, SV,
A.C: $1 + 0,6 = 1,6$ Cm – 9,6 Km,

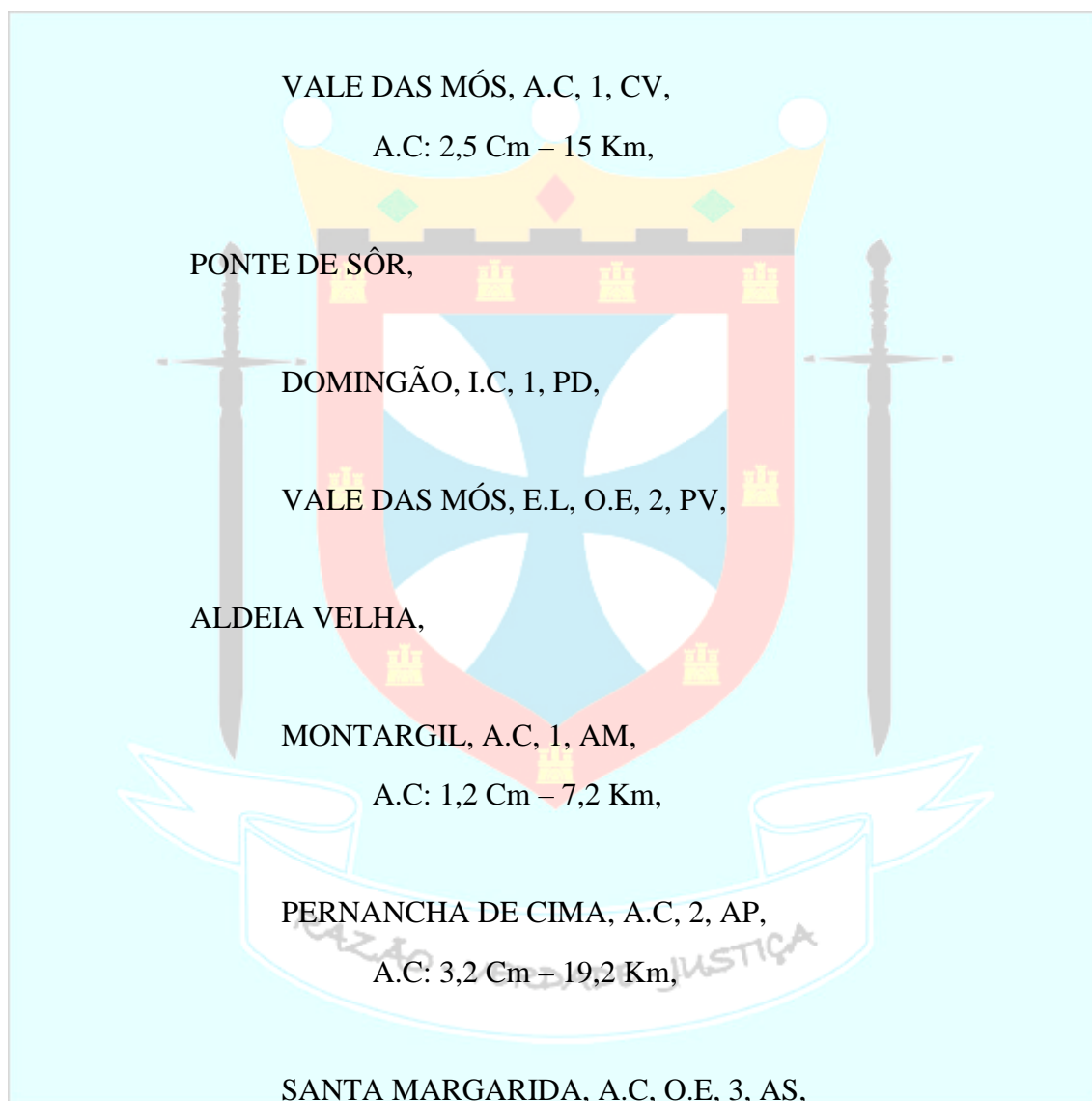
SANTA MARGARIDA, A.C, O.E, A.C, O.E, 3, SS,

A.C: $0,6 + 1,7 = 2,3$ Cm – 13,8 Km,

PEGO, A.C, O.E, A.C, C, 4, SP,

A.C: 1,5 Cm – 9 Km,

CHANÇA,



A.C: 5 Cm – 30 Km,

BEMPOSTA, A.C, I.C, 4, AB,

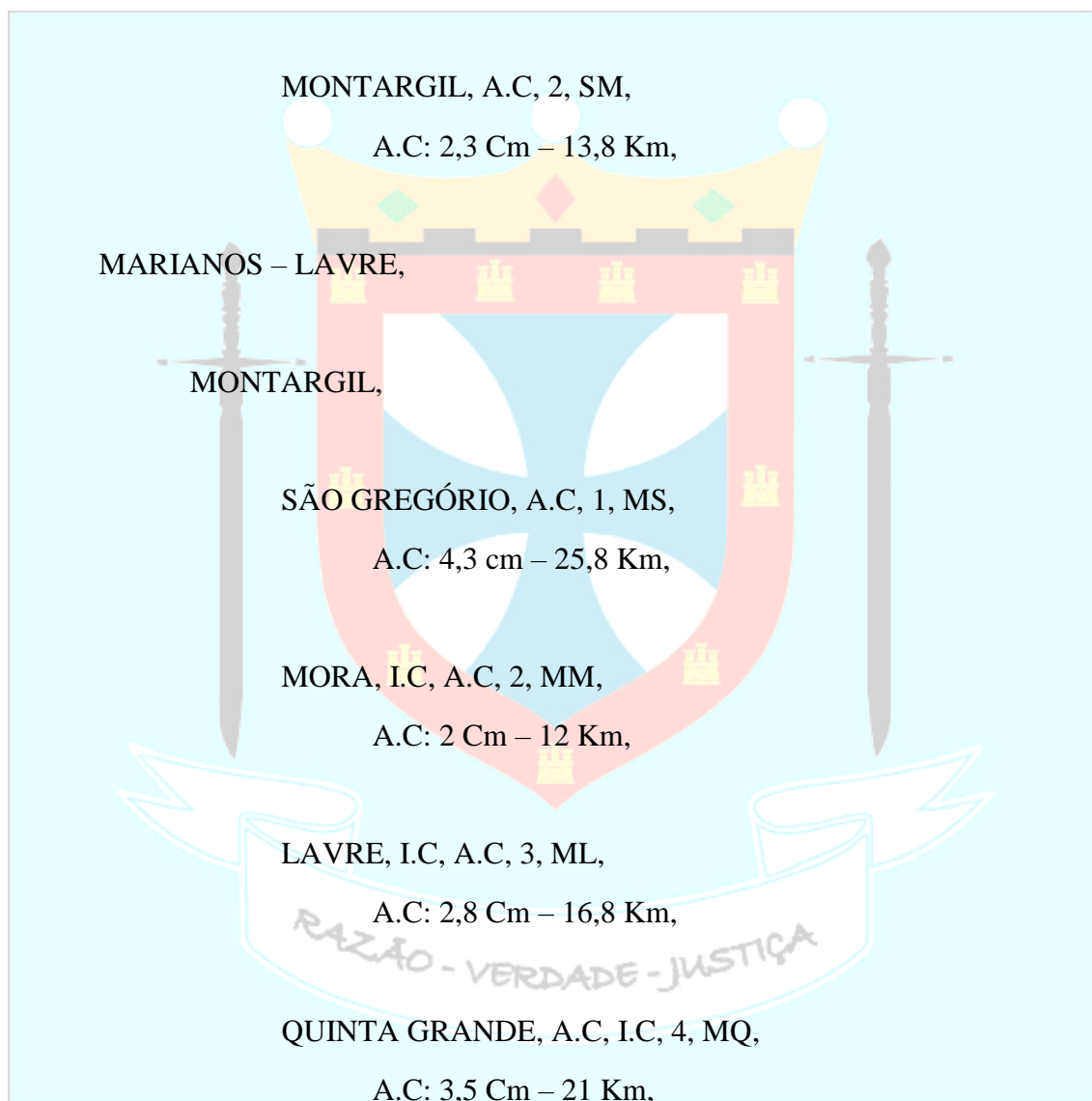
A.C: 4,1 Cm – 24,6 Km,

DOMINGÃO, A.C, I.C, 5, AD,

A.C: 2,4 Cm – 14,4 Km,

SÃO MARTINHO,

CORUCHE, A.C, I.C, 1, SC,



PERNANCHA DE CIMA,

LAVRE, A.C, 1, PL,

A.C: 7,9 Cm – 47,4 Km,

CHOUTO,

SÃO GERALDO, A.C, 1, CS,
A.C: 9,4 Cm – 56,4 Km,

LAVRE, A.C, 2, CL,
A.C: 8,2 Cm – 49,2 Km,

MARIANOS,

MORA, A.C, I.C, 1, MM,
A.C: 4,5 Cm – 27 Km,

BROTAS, A.C, E.L, 2, MB,
A.C. 1,8 Cm – 10,8 Km,

SANTO ESTEVÃO, O.E, A.C, 3, MS,
A.C: 5,1 Cm – 30,6 Km,

SÃO JOSÉ DA LAMAROSA,

MORA, A.C, I.C, 1, SM,
A.C: 2,7 Cm – 16,2 Km,

BROTAS, A.C, I.C, A.C, E.L, 2, SB,

SÃO GERALDO, A.C, E.L, 3, SS,
A.C: 6 Cm – 36 Km,



LAVRE, O.E, A.C, I.C, 4, SL,
A.C. 3,5 Cm – 21 Km,

BENAVENTE, O.E, A.C, 5, SB,
A.C: 2,8 Cm – 16,8 Km,

CORUCHE,

MORA, I.C, A.C, 1, CM,

BROTAS, I.C, A.C, 2, CB,

LAVRE, I.C, 3, CL,

QUINTA GRANDE, A.C, 4, CQ,
A.C: 0,5 Cm – 3 Km,

SANTO ESTEVÃO, A.C, I.C, E.L, 5, CS,
A.C: 1,2 Cm – 7,2 Km,

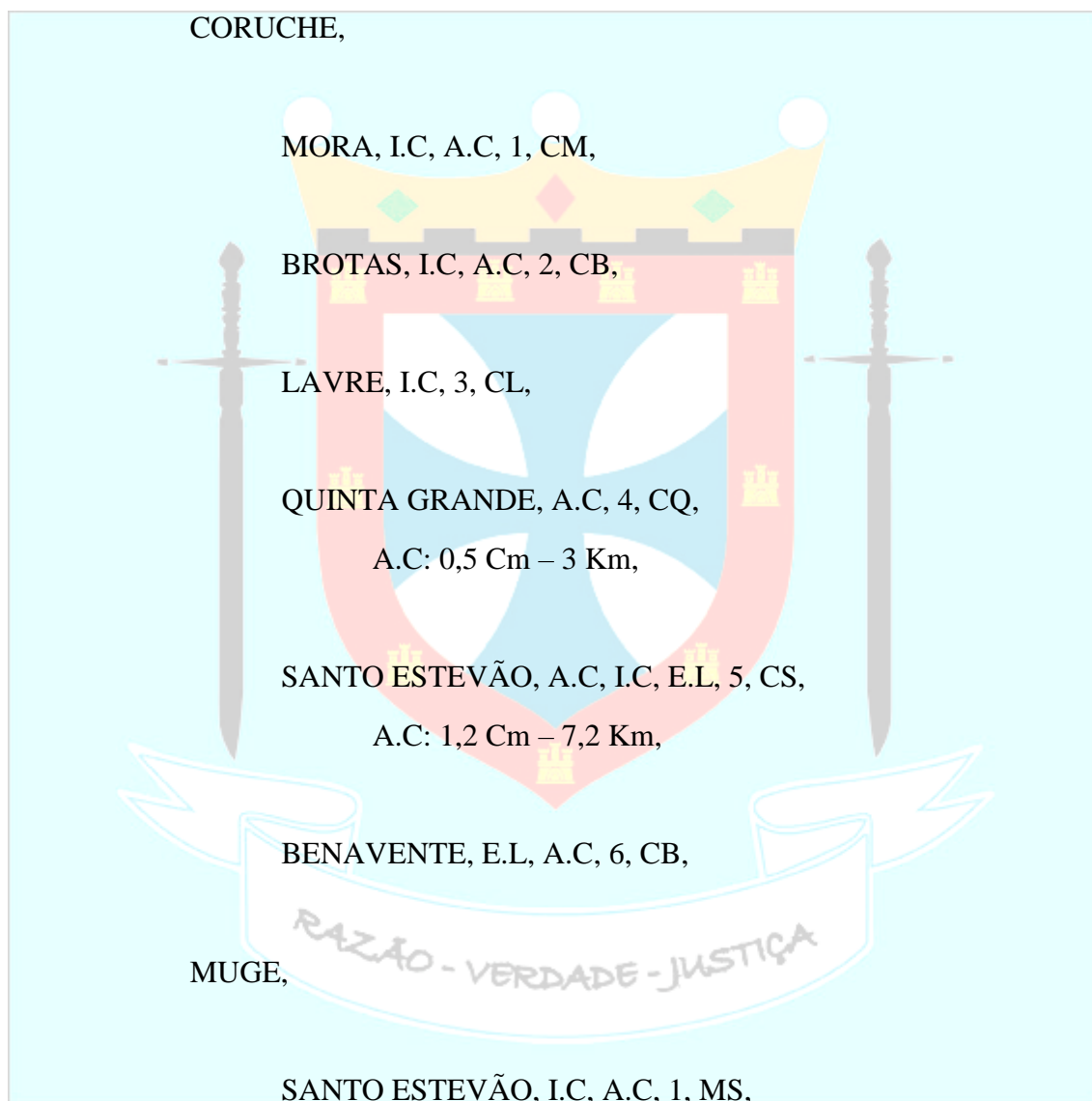
BENAVENTE, E.L, A.C, 6, CB,

MUGE,

SANTO ESTEVÃO, I.C, A.C, 1, MS,
A.C: 3,5 Cm – 21 Km,

SALVATERRA DE MAGOS,

QUINTA GRANDE, E.L, A.C, 1, SQ,



A.C: 1,3 Cm – 7,8 Km,

LAVRE, A.C, O.E, A.C, 2, SL,

A.C: 1,8 Cm – 10,8 Km,

BENAVENTE, I.C, 3, SB,

MARIANOS – MARATECA,

ALMEIRIM,

CANHA, I.C, A.E, A.C, 1, AC,
A.C: 6,9 Cm – 41,4 Km,

MUGE,

VENDAS NOVAS, O.E, A.E, A.C, E.L, 1, MV,
A.C: 6,3 Cm – 37,8 Km,

CANHA, O.E, A.E, A.C, 2, MC,

SALVATERRA DE MAGOS,

VENDAS NOVAS, A.C, E.L, 1, SV,
A.C: 4,7 Cm – 28,2 Km,

LAVRE – BORBA,

MORA,

CASA BRANCA, A.C, E.L, 1, MC,

A.C: 4,5 Cm – 27 Km,

ESTREMOZ, E.L, A.C, 2, ME,

A.C: 6 Cm – 36 km,

BROTAS,

CASA BRANCA, A.C, 1, BC,

A.C: $1,9 + 3,4 = 5,3$ Cm – 31,8 Km,

ESTREMOZ, A.C, 2, BE,

SÃO GERALDO,

CASA BRANCA, O.E, A.C, 1, SC,

SÃO GREGÓRIO,

AVIS, A.C, C, E.L, 1, SA,

A.C : 4,3 Cm – 25,8 Km,

CASA BRANCA, A.C, E.L, 2, SC,

A.C : 2,9 Cm – 17,4 Km,

MONTEMOR-O-NOVO,

AVIS, A.C, E.L, 1, MA,

A.C: 5,3 Cm – 31,8 Km,

LAVRE – NOSSA SENHORA DE MACHEDE,

MORA,

VIMIEIRO, E.L, 1, MV,

BROTAS,

VIMIEIRO, A.C, E.L, 1, BV,

SÃO GREGÓRIO,

VIMIEIRO, A.C, E.L, 1, SV,
A.C: 0,7 Cm – 4,2 Km,

SÃO BENTO DO MATO, O.E, C, A.C, 2, SS,

NOSSA SENHORA DE MACHEDE, O.E, A.C, 3, SN,
A.C: 4,3 Cm – 25,8 Km,

ARRAIOLAS,

VIMIEIRO, E.L, 1, AV,

SÃO BENTO DO MATO, A.C, 2, AS,

A.C. 2,8 Cm – 16,8 Km,

SÃO TIAGO MAIOR, A.C, 3, AS,

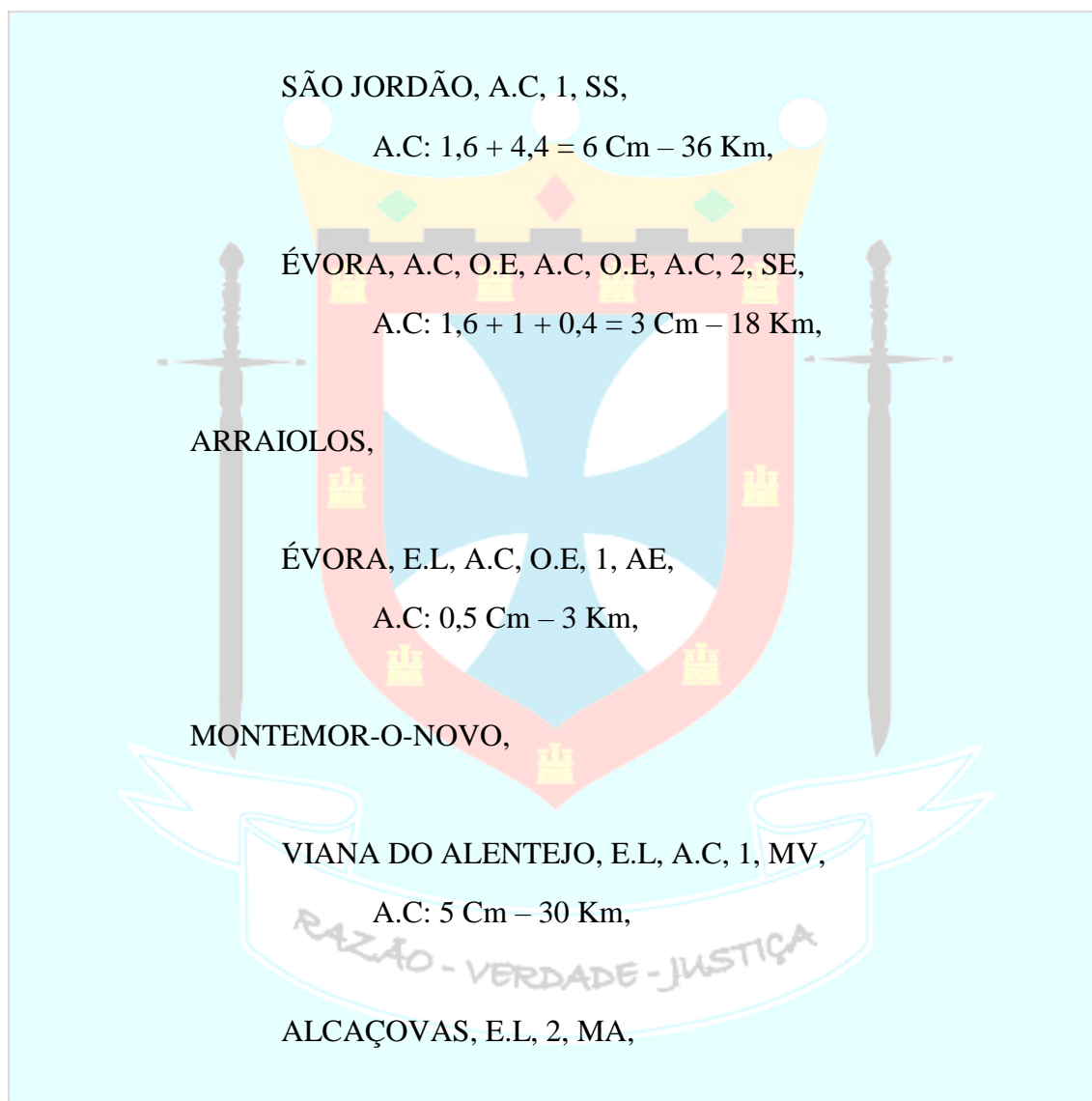
A.C: 3,9 Cm – 23,4 Km,

NOSSA SENHORA DE MACHEDE, E.L, A.C, O.E, 4, AN,

A.C: $1,2 + 2,1 = 3,3$ Cm – 19,8 Km,

LAVRE – VIANA DO ALENTEJO,

SÃO GREGÓRIO,



TORRÃO, E.L, A.C, E.L, 3, MT,

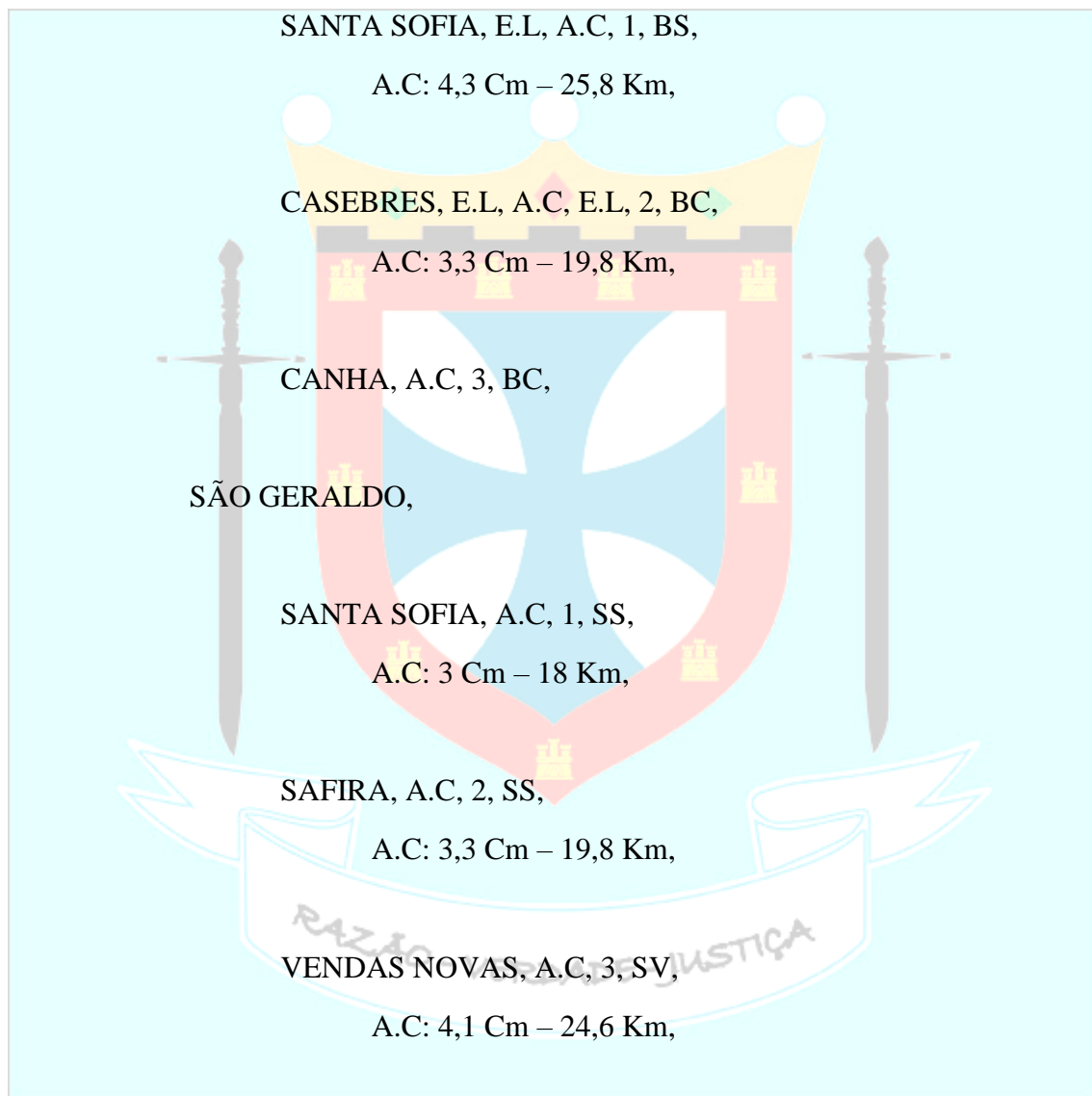
A.C: $5,3$ Cm – 31,8 km,

LAVRE – MARATECA,

MORA,

CANHA, A.C, 1, MC,

BROTAS,



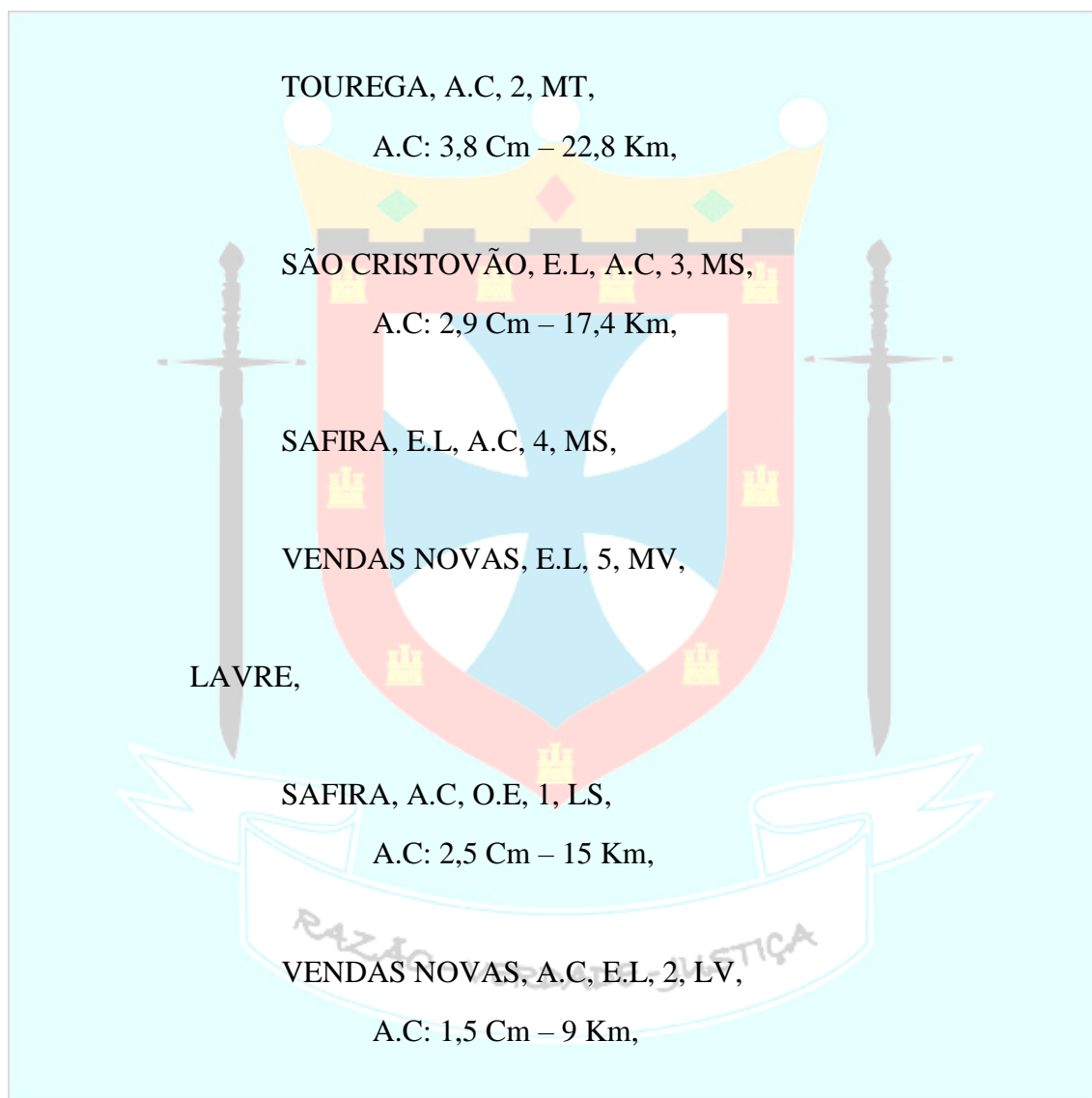
ARRAIOLOS,

TOUREGA, E.L, A.C, O.E, A.C, 1, AT,
A.C: $0,9 + 0,5 = 1,4$ Cm – 8,4 Km,

SANTA SOFIA, A.C, 2, AS,
A.C: 2,2 Cm – 13,2 Km,

MONTEMOR-O-NOVO,

SANTA SOFIA, A.E, 1, MS,




POCEIRÃO, E.L, A.C, 3, LP,
A.C: 5,9 Cm – 35,4 Km,

CANHA, A.C, E.L, 4, LC,
A.C: 3,3 Cm – 19,8 Km,

QUINTA GRANDE,

VENDAS NOVAS, A.C, 1, QV,

A.C: 4,8 Cm – 28,8 Km,



PALMELA, I.C, A.C, O.E, A.C, A.E, A.C, I.C, 2, BP,

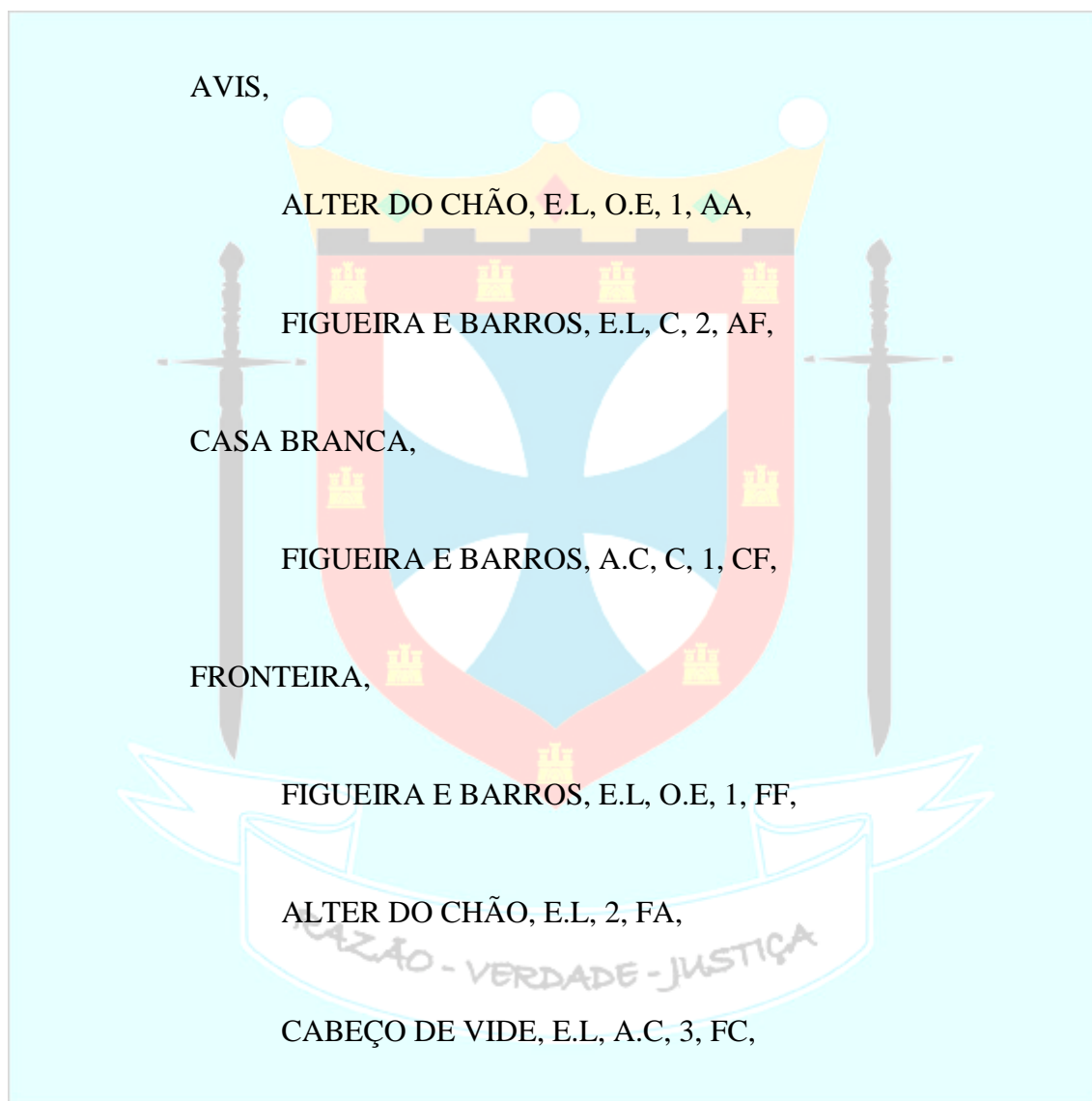
MOITA, I.C, A.C, I.C, V.R, 3, BM,

MONTIJO, I.C, A.C, I.C, VR, E.L, 4, BM,

ALCOCHETE, I.C, A.C, I.C, A.C, 5, BA,

A.C: 3 Cm – 18 Km,

BORBA – MONFORTE,



MONFORTE, A.C, 4, FM,

A.C: 1,8 Cm – 10,8 Km,

ELVAS, A.C, 5, FE,

A.C: 7,8 Cm – 46,8 Km,

SOUSEL,

MONFORTE, A.C, 1, SM,

A.C: 4 Cm – 24 Km,

FIGUEIRA E BARROS, O.E, 2, SF,

VEIROS,

CABEÇO DE VIDE, A.C, E.L, 1, VC,

MONFORTE, I.P, E.L, 2, VM,

SANTA EULÁLIA, A.C, 3, VS,

A.C: 3,8 Cm – 22,8 Km,

ELVAS, A.C, 4, VE,

ESTREMOZ,

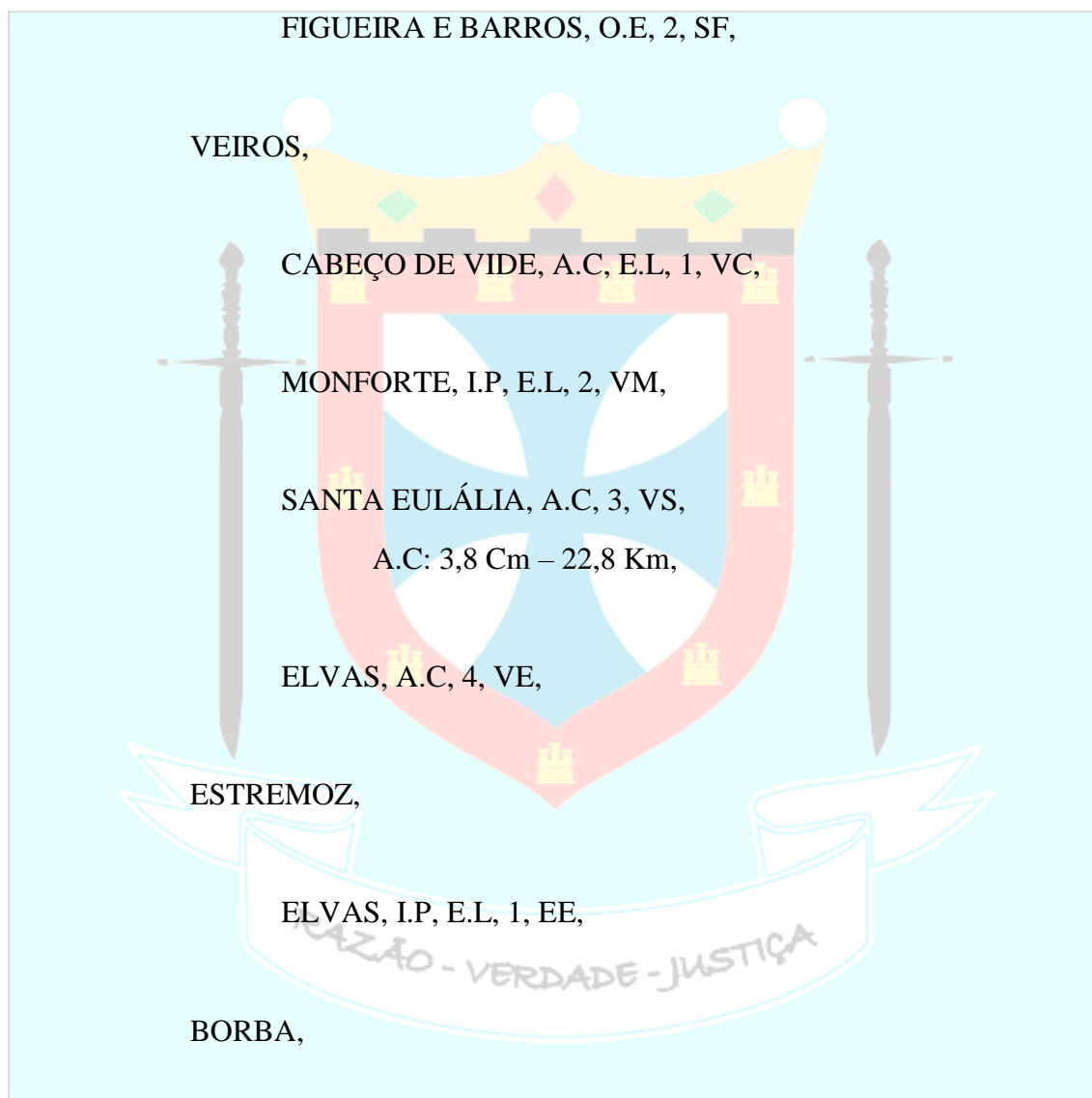
ELVAS, I.P, E.L, 1, EE,

BORBA,

MONFORTE, A.C, O.E, E.L, 1, BM,

SANTA EULÁLIA, A.C, E.L, 2, BS,

ELVAS, A.C, A.E, E.L, 3, BE,



VILA VIÇOSA,

MONFORTE, A.C, O.E, E.L, 1, VM,

SANTA EULÁLIA, A.C, E.L, 2, VS,

A.C: 0,3 Cm – 1,8 Km,

ELVAS, A.C, A.E, E.L, 3, VE,

ALANDROAL,

SANTA EULÁLIA, A.C, E.L, 1, AS,

ELVAS, A.C, O.E, E.L, 2, AE,

A.C: 2,1 Cm – 12,6 Km,

ROSÁRIO,

SANTA EULÁLIA, A.C, E.L, 1, RS,

ELVAS, A.C, E.L, 2, RE,

A.C: 2,4 Cm – 14,4 Km,

OLIVENÇA,

MONFORTE, E.L, A.C, O.E, E.L, 1, OM,

A.C: 3,8 Cm – 22,8 Km,

ELVAS, E.L, 2, OE,

BORBA – NOSSA SENHORA DE MACHEDE,

AVIS,

VIMIEIRO, A.C, 1, AV,

CASA BRANCA,

REDONDO, A.C, C, O.E, 1, CR,

A.C: 4,8 Cm – 28,8 Km,

MONTOITO, A.C, C, A.C, C, 2, CM,

SÃO BENTO DO MATO, E.L, A.C, 3, CS,

A.C: 3,5 Cm – 21 Km,

VIMIEIRO, E.L, 4, CV,

SOUSEL,

MONTOITO, E.L, A.C, C, A.C, C, 1, SM,

A.C: 3 Cm – 18 Km,

SÃO BENTO DO MATO, A.C, 2, SS,

A.C: 4,6 Cm – 27,6 Km,

VIMIEIRO, A.C, O.E, A.C, 3, SV,

ESTREMOZ,

REDONDO, E.L, 1, ER,

NOSSA SENHORA DE MACHEDE, I.P, A.E, A.C, 2, EN,

A.C: 3,4 Cm – 20,4 Km,

SÃO BENTO DO MATO, I.P, 3, ES,

VIMIEIRO, I.P, E.L, 4, EV,

VEIROS,

REDONDO, I.P, A.C, E.L, 1, VR,

A.C: 3,2 Cm – 19,2 Km,

VIMIEIRO, A.C, O.E, A.C, 2, VV,

A.C: $2,6 + 2,2 = 4,8$ Cm – 28,8 Km,

BORBA,

SÃO TIAGO MAIOR, A.C, O.E, 1, BS,

A.C: 3,7 Cm – 22,2 Km,

REDONDO, A.C, E.L, 2, BR,

NOSSA SENHORA DE MACHEDE, O.E, A.C, E.L, A.C, 3, BN,

SÃO BENTO DO MATO, A.C, 4, BS,

A.C: 5 Cm – 30 Km,

VILA VIÇOSA,

REDONDO, E.L, 1, VR,

NOSSA SENHORA DE MACHEDE, A.C, E.L, A.C, 2, VN,

SÃO BENTO DO MATO, A.C, 3, VS,

ALANDROAL,

SÃO TIAGO MAIOR, A.C, 1, AS,

A.C: 2,8 Cm – 16,8 Km,

REDONDO, E.L, 2, AR,

SÃO BENTO DO MATO, A.C, 3, AS,

A.C: 5,5 Cm – 33 Km,

VIMIEIRO, A.C, 4, AV,

A.C: 6,7 Cm – 40,2 Km,

ROSÁRIO,

CAPELINS, A.C, 1, RC,

A.C: 1,3 Cm – 7,8 Km,

SÃO TIAGO MAIOR, A.C, E.L, A.C, 2, RS,

REDONDO, A.C, 3, RR,

A.C: 2,5 Cm – 15 km,

OLIVENÇA,

CAPELINS, A.C, 1, OC,

A.C: 1,8 Cm – 10,8 Km,

BORBA – VIANA DO ALENTEJO,

SOUSEL,

PORTEL, E.L, A.C, O.E, 1, SP,

A.C : 9,5 Cm – 57 Km,

ESTREMOZ,

PORTEL, I.P, A.E, A.C, O.E, 1, EP,

VILA VIÇOSA,

ÉVORA, A.C, E.L, 1, VE,

A.C: 5 Cm – 30 Km,

NOSSA SENHORA DE MACHEDE – VIANA DO ALENTEJO,

REGUENGOS DE MONSARAZ,

PORTEL, A.C, 1, RP,

A.C: 3,4 Cm – 20,4 Km,


ALVITO, A.C, O.E, 2, RA,

VIANA DO ALENTEJO, A.C, E.L, 3, RV,

A.C: 6,1 Cm – 36,6 Km,

TORRE DE COALHEIROS, A.C, C, 4, RT,

A.C: 3,6 Cm – 21,6 Km,



A.C: 2,9 Cm – 17,4 Km,

NOSSA SENHORA DE MACHEDE,

PORTEL, C, A.C, O.E, 1, NP,

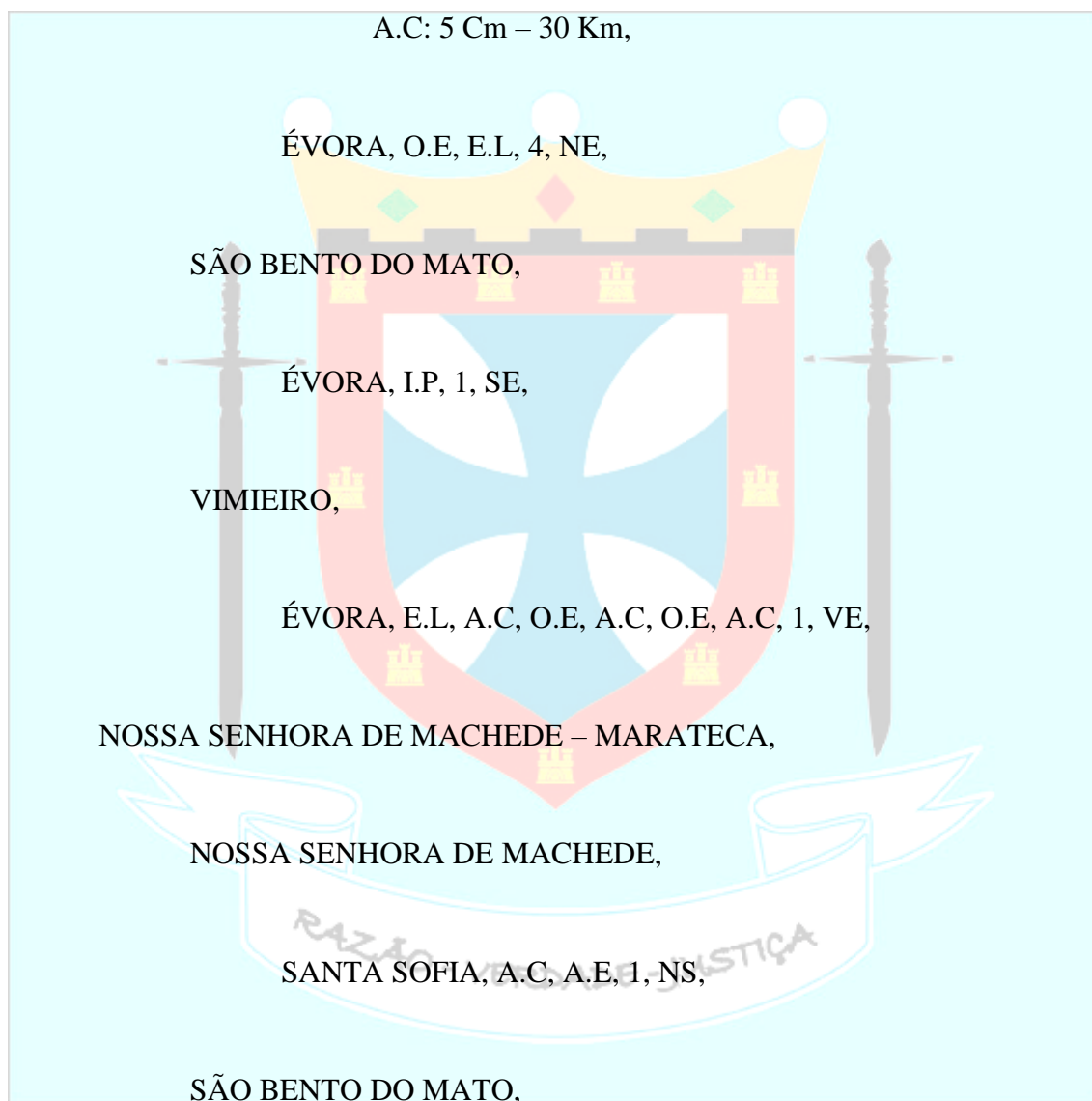
A.C: 1,2 Cm – 7,2 Km,

SÃO JORDÃO, A.C, O.E, 2, NS,

A.C: 1,3 Cm – 7,8 Km,

ALCAÇOVAS, A.C, E.L, 3, NA,

A.C: 5 Cm – 30 Km,



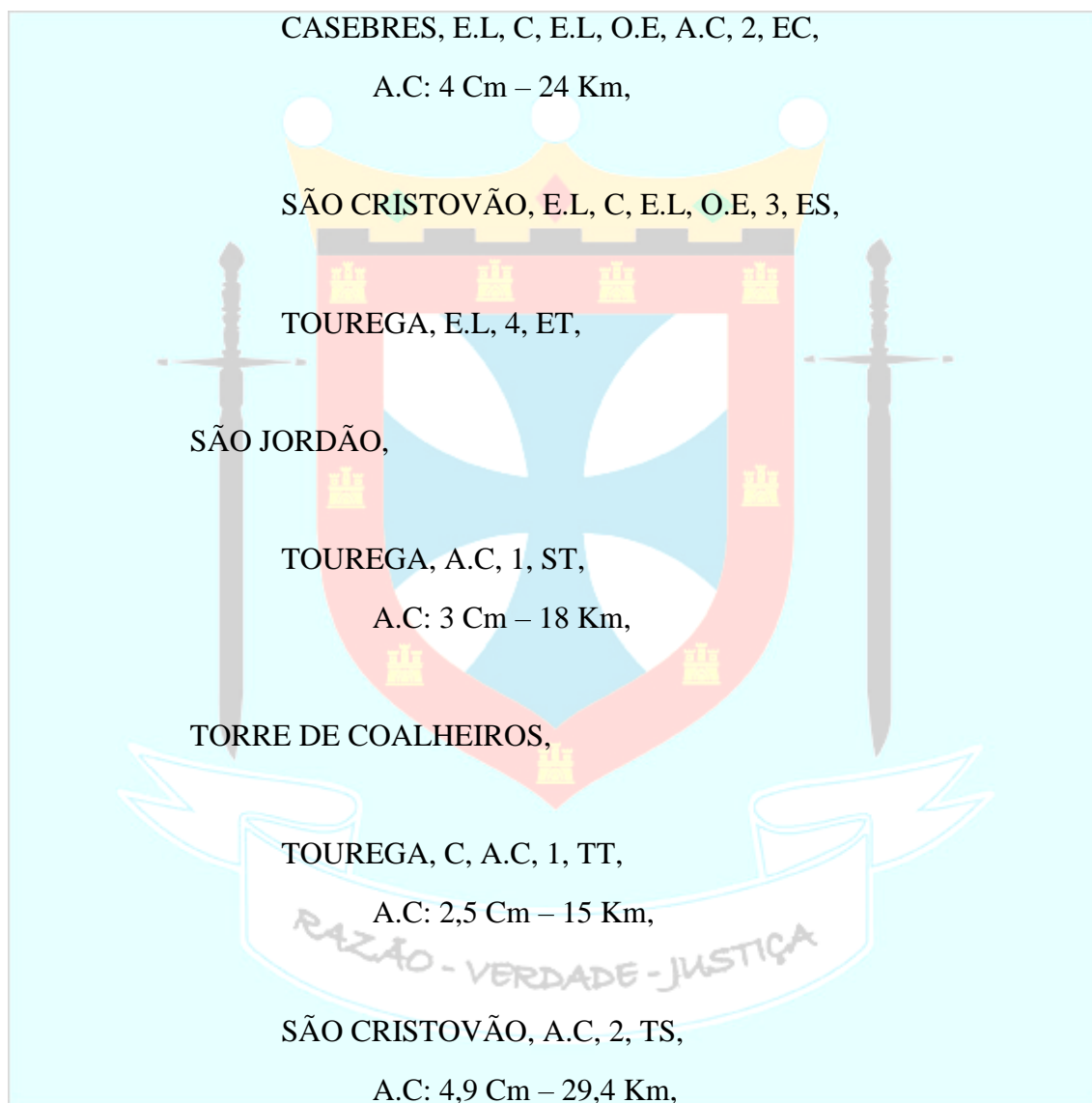
SÃO CRISTOVÃO, A.E, E.L, O.E, 1, SS,

SANTA SOFIA, A.E, 2, SS,

VIANA DO ALENTEJO – MARATECA,

ÉVORA,

SANTA SOFIA, E.L, A.E, 1, ES,



VIANA DO ALENTEJO,

TOUREGA, A.C, E.L, 1, VT,

A.C : 2,9 Cm – 17,4 Km,

ALCAÇOVAS,

TOUREGA, E.L, 1, AT,

SANTA SOFIA, E.L, A.C, 2, AS,

A.C: 4 Cm – 24 Km,

SAFIRA, A.C, 3, AS,

A.C: 4,3 Cm – 25,8 Km,

SÃO CRISTOVÃO, A.C, 4, AS,

CASEBRES, A.C, 5, AC,

A.C: 4,3 Cm – 25,8 Km,

TORRÃO,

SÃO CRISTOVÃO, A.C, 1, TS,

A.C: 3,8 Cm – 22,8 Km,

CASEBRES, A.C, E.L, A.C, 2, TC,

A.C: $3,3 + 2,1 = 5,4$ Cm – 32,4 Km,

PORTO REI,

SANTA SOFIA, A.C, 1, PS,

A.C: 5,5 Cm – 33 Km,

SÃO CRISTOVÃO, A.C, 2, PS,

ALCÂCER DO SAL, E.L, 3, PA,

SANTA CATARINA,

TOUREGA, O.E, A.C, 1, ST,

A.C: 4 Cm – 24 Km,

SÃO CRISTOVÃO, A.C, E.L, 2, SS,

A.C: 0,8 Cm – 4,8 Km,

SAFIRA, O.E, A.C, 3, SS,

CASEBRES, O.E, A.E, E.L, 4, SC,

PALMA, O.E, I.C, 5, SP,

ALCÂCER DO SAL, O.E, E.L, 6, SA,

JÚPITER – 3 742,8 Km

SATURNO – ALENTEJO,

CUBA – PIAS,

ALQUEVA,

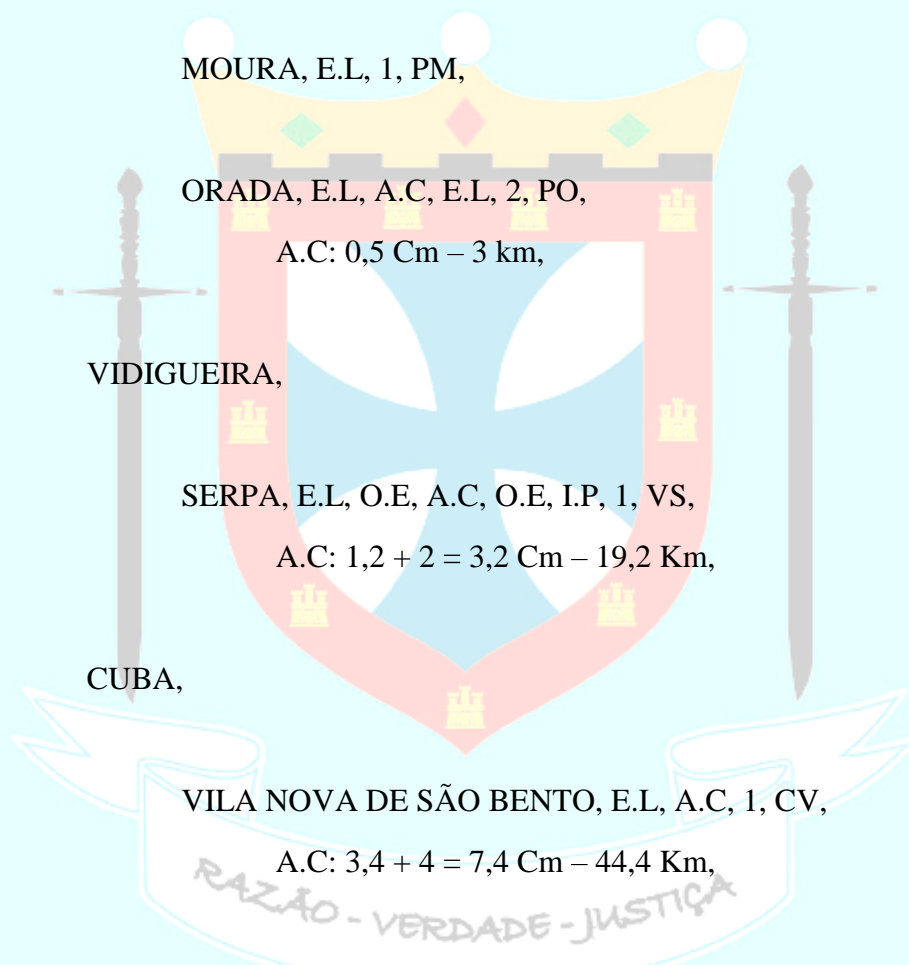
MOURA, O.E, A.C, O.E, 1, AM,

A.C: 0,3 Cm – 1,8 Km,

PIAS, O.E, A.C, O.E, A.C, 2, AP,
 A.C: $0,3 + 2,5 = 2,8$ Cm – 16,8 Km,

ORADA, O.E, A.C, 3, AO,
 A.C: 1,3 Cm – 7,8 Km,

PEDRÓGÃO,



SERPA, E.L, A.C, O.E, I.P, 2, CS,

CORTE DO PINTO, E.L, A.C, 3, CC,
 A.C: 9,4 Cm – 56,4 Km,

BEJA,

PIAS, E.L, I.P, O.E, A.C, E.L, 1, BP,

SERPA, E.L, I.P, 2, BS,

CUBA – CASTRO VERDE,

PEDRÓGÃO,

AMENDOEIRA, A.C, 1, PA,

A.C: 5,5 Cm – 33 Km,

SALVADA, A.C, 2, PS,

A.C: 3,9 Cm – 23,4 Km,

VIDIGUEIRA,

SALVADA, E.L, O.E, A.C, 1, VS,

A.C: 4 Cm – 24 Km,

BEJA,

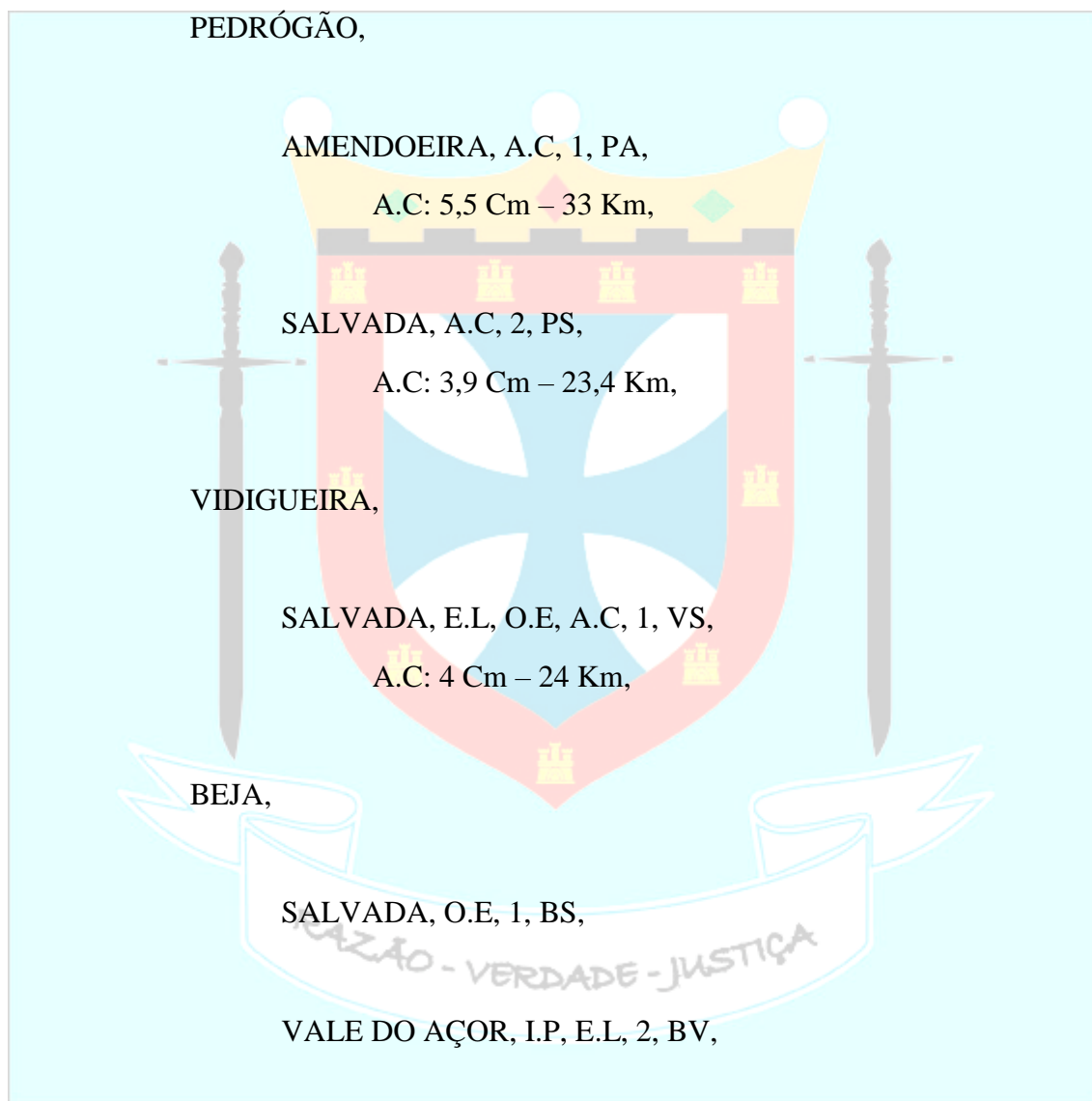
SALVADA, O.E, 1, BS,

VALE DO AÇOR, I.P, E.L, 2, BV,

ALBERNOA, I.P, A.C, I.P, 3, BA,

A.C: 1,9 Cm – 11,4 Km,

SANTA VITÓRIA,



SALVADA, E.L, A.C, 1, SS,
A.C: 3,2 Cm – 19,2 Km,

AMENDOEIRA, E.L, A.C, 2, SA,
A.C: 5,2 Cm – 31,2 Km,

ALBERNOA, A.C, 3, SA,
A.C: 2,3 Cm – 13,8 Km,

CASTRO VERDE, O.E, A.C, E.L, 4, SC,
A.C: 2 Cm – 12 Km,

OURIQUE, O.E, A.C, E.L, 5, SO,
A.C: 2,8 Cm – 16,8 Km,

ALJUSTREL, E.L, 6, SA,

FERREIRA DO ALENTEJO,

CASTRO VERDE, E.L, A.C, E.L, 1, FC,
A.C: 3,2 Cm – 19,2 Km,

MONTES VELHOS, RAZÃO: VERDADE - JUSTIÇA

ALBERNOA, A.C, O.E, 1, MA,
A.C: 2,6 Cm – 15,6 Km,

ALJUSTREL, A.C, E.L, 2, MA,
A.C: 0,3 Cm – 1,8 Km,

PANOIAS, A.C, O.E, A.C, 3, MP,

A.C: 1,1 Cm – 6,6 Km,

ODIVELAS,

PANOIAS, A.C, 1, OP,

A.C: 8 Cm – 48 Km,

SANTA MARGARIDA DO SADO,

OURIQUE, E.L, A.C, A.E, O.E, E.L, 1, SO,

PANOIAS, A.C, E.L, 2, SP,

A.C: 6 Cm – 36 Km,

CUBA – SANTIAGO DO CACÉM,

ODIVELAS,

SANTA LUZIA, A.C, 1, OS,

A.C: 5 Cm – 30 Km,

CAMPO REDONDO, A.C, E.L, A.C, 2, OC,

A.C: $5,4 + 1,4 = 6,8$ Cm – 40,8 Km,

FERREIRA DO ALENTEJO,

SANTA LUZIA, O.E, A.C, 1, FS,

A.C: 1 Cm – 6 Km,

CAMPO REDONDO, O.E, A.C, E.L, A.C, 2, FC,

A.C: 3,4 Cm – 20,4 Km,

SÃO DOMINGOS, E.L, A.C, E.L, 3, FS,

A.C: 5,6 Cm – 33,6 Km,

LOUSAL, E.L, A.C, 4, FL,

A.C: 2,3 Cm – 13,8 Km,

ÁGUA DERRAMADA, A.C, 5, FA,

A.C: 5,2 Cm – 31,2 Km,

SANTA VITÓRIA,

LOUSAL, A.C, E.L, A.C, 1, SL,

MONTES VELHOS,

SANTA LUZIA, A.C, 1, MS,

SÃO DOMINGOS, A.C, O.E, E.L, 2, MS,

A.C: 2,1 Cm – 12,6 Km,

LOUSAL, O.E, E.L, A.C, O.E, 3, ML,

A.C: 2,5 Cm – 15 Km,

SANTA MARGARIDA DO SADO,

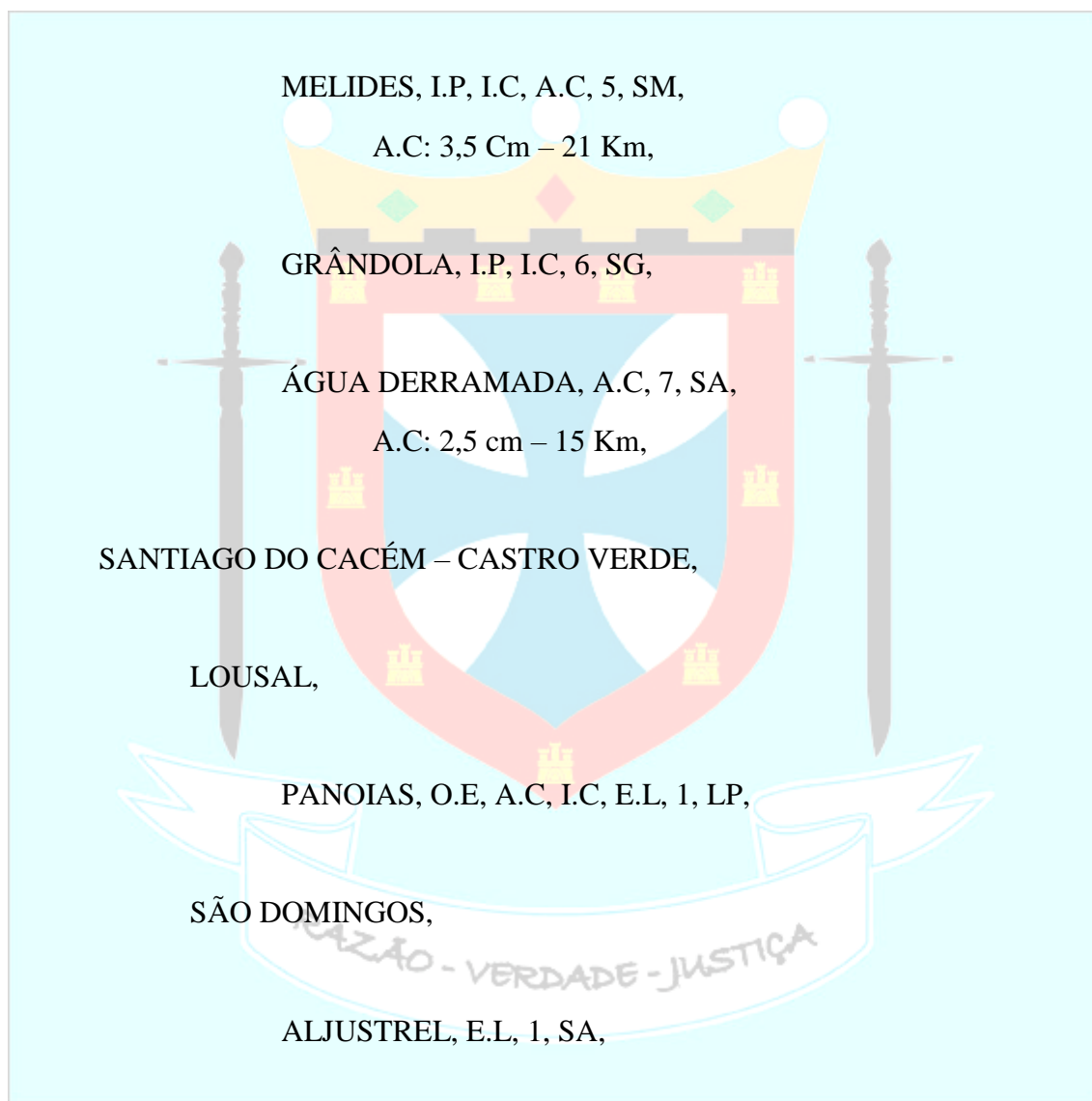
SANTA LUZIA, A.C, E.L, 1, SS,

RELIQUIAS, A.C, E.L, A.C, 2, SR,

CAMPO REDONDO, A.C, E.L, A.C, 3, SC,

LOUSAL, A.C, 4, SL,

A.C: 1,3 Cm – 7,8 Km,



GUERREIRO, O.E, A.C, 2, SG,

A.C: 6 Cm – 36 Km,

PANOIAS, O.E, A.C, I.C, E.L, 3, SP,

A.C: 2,1 Cm – 12,6 Km,

TANGANHEIRA,

ALJUSTREL, A.C, 1, TA,

A.C: 8 Cm – 48 Km,

CAMPO REDONDO,

MONTES VELHOS, O.E, A.C, E.L, A.C, 1, CM,

ALJUSTREL, A.C, E.L, A.C, 2, CA,

VILA NOVA DE MILFONTES,

LUZIANES, E.L, O.E, A.C, E.L, 1, VL,

A.C: 3,5 Cm – 21 Km,

SANTA LUZIA,

PANOIAS, A.C, 1, SP,

A.C: 1,6 Cm – 9,6 Km,

OURIQUE, E.L, 2, SO,

SÃO MARTINHO DAS AMOREIRAS,

PANOIAS, E.L, A.C, 1, SP,

A.C: 1,1 Cm – 6,6 Km,

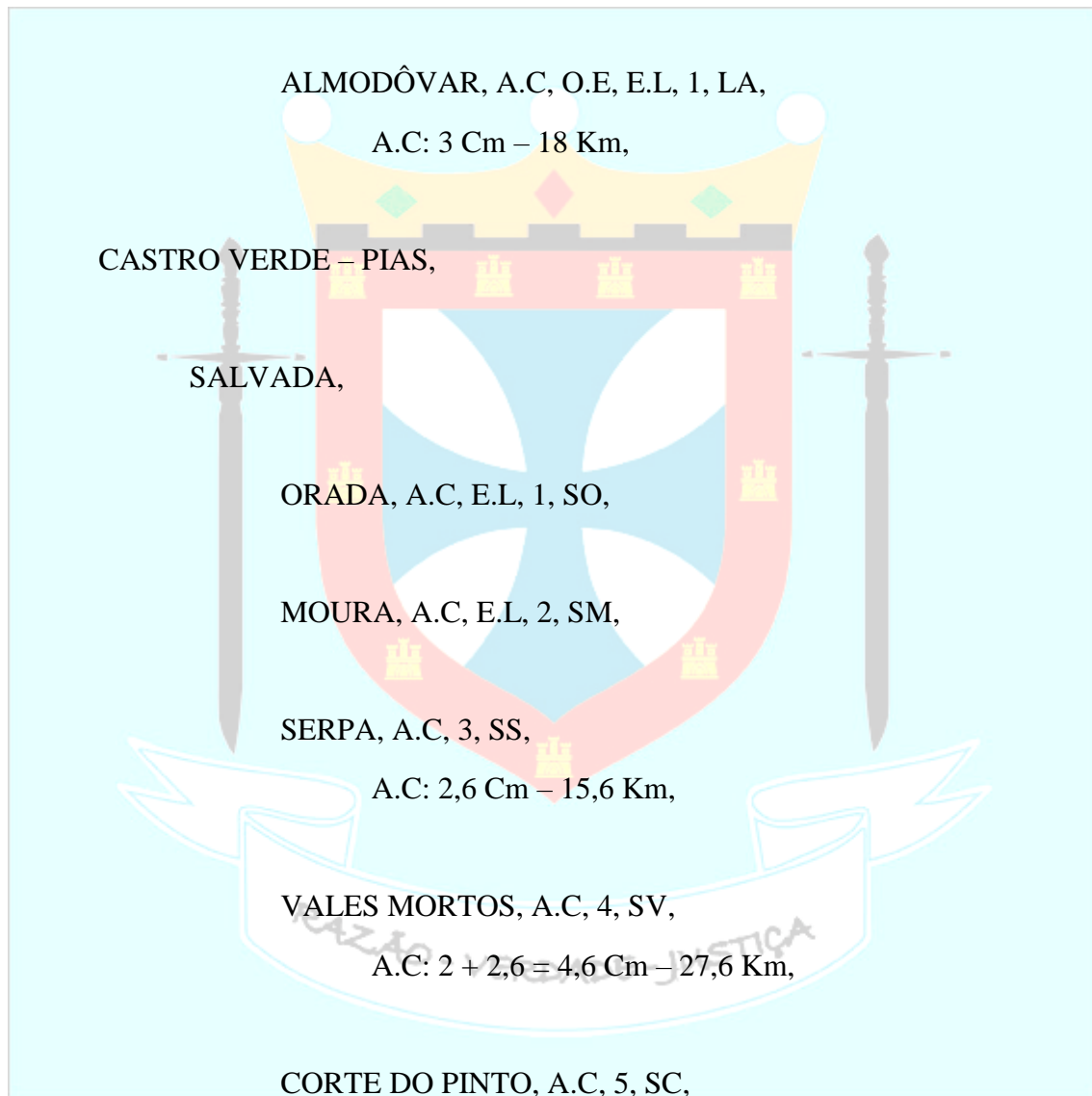
OURIQUE, A.C, O.E, 2, SO,

A.C: 1,6 Cm – 9,6 Km,

ALMODÔVAR, O.E, A.C, O.E, E.L, 3, SA,

A.C: 4 Cm – 24 Km,

LUZIANES,



ALBERNOA,

VALES MORTOS, A.C, 1, AV,

A.C: 6,8 Cm – 40,8 Km,

VALE DO AÇOR,

SERPA, A.C, O.E, 1, VS,

A.C: 4,1 Cm – 24,6 Km,

VILA NOVA DE SÃO BENTO, A.C, I.P, 2, VV,

A.C: 1,2 Cm – 7,2 Km,

AMENDOEIRA,

SERPA, A.C, O.E, 1, AS,

A.C: 2 Cm – 12 Km,

VILA NOVA DE SÃO BENTO, A.C, 2, AV,

A.C: $1 + 4 = 5$ Cm – 30 Km,

VALES MORTOS, A.C, 3, AV,

CORTE DO PINTO, A.C, 4, AC,

A.C: 3,7 Cm – 22,2 Km,

SANTANA DE CAMBAS, A.C, O.E, 5, AS,

A.C: $1,9 + 2,4 = 4,3$ Cm – 25,8 Km,

CASTRO VERDE,

CORTE DO PINTO, E.L, A.C, 1, CC,

A.C: 4,1 Cm – 24,6 Km,

GUERREIRO,

VALES MORTOS, A.C, 1, GV,

A.C: $4 + 2,3 = 6,3$ Cm – 37,8 Km,

CORTE DO PINTO, A.C, E.L, A.C, 2, GC,

MÉRTOLA,

SERPA, A.C, C, O.E, 1, MS,

A.C: 2 Cm – 12 Km,

VALES MORTOS, A.C, E.L, 2, MV,

A.C: 3 Cm – 18 Km,

CORTE DO PINTO, A.C, 3, MC,

SANTANA DE CAMBAS, E.L, O.E, A.C, 4, MS,

SATURNO – 1 192,2 Km

ÚRANO – ALGARVE,

MARMELETE – SÃO BARTOLOMEU DE MESSINES,

PEREIRAS,

SANTANA DA SERRA, A.C, 1, PS,

A.C: $1,5 + 1,1 = 2,6$ Cm – 15,6 Km,

SÃO BARNABÉ, A.C, C, 2, PS,

A.C: 2,2 Cm – 13,2 Km,

SÃO MARCOS DA SERRA, C, 3, PS,

SILVES, A.C, O.E, 4, PS,

A.C: 3,1 Cm – 18,6 Km,

SÃO TEOTÔNIO,

SÃO MARCOS DA SERRA, C, A.C, E.L, 1, SS,

A.C: 1,1 Cm – 6,6 Km,

FOZ DO FARELO,

SÃO MARCOS DA SERRA, A.C, E.L, 1, FS,

A.C: 3 Cm – 18 Km,

MONCHIQUE,

SÃO MARCOS DA SERRA, E.L, A.C, E.L, 1, MS,

A.C: 0,2 Cm – 1,2 Km,

SÃO BARNABÉ, E.L, A.C, 2, MS,

A.C: 5,9 Cm – 35,4 Km,

SÃO BARTOLOMEU DE MESSINES, A.C, E.L, 3, MS,

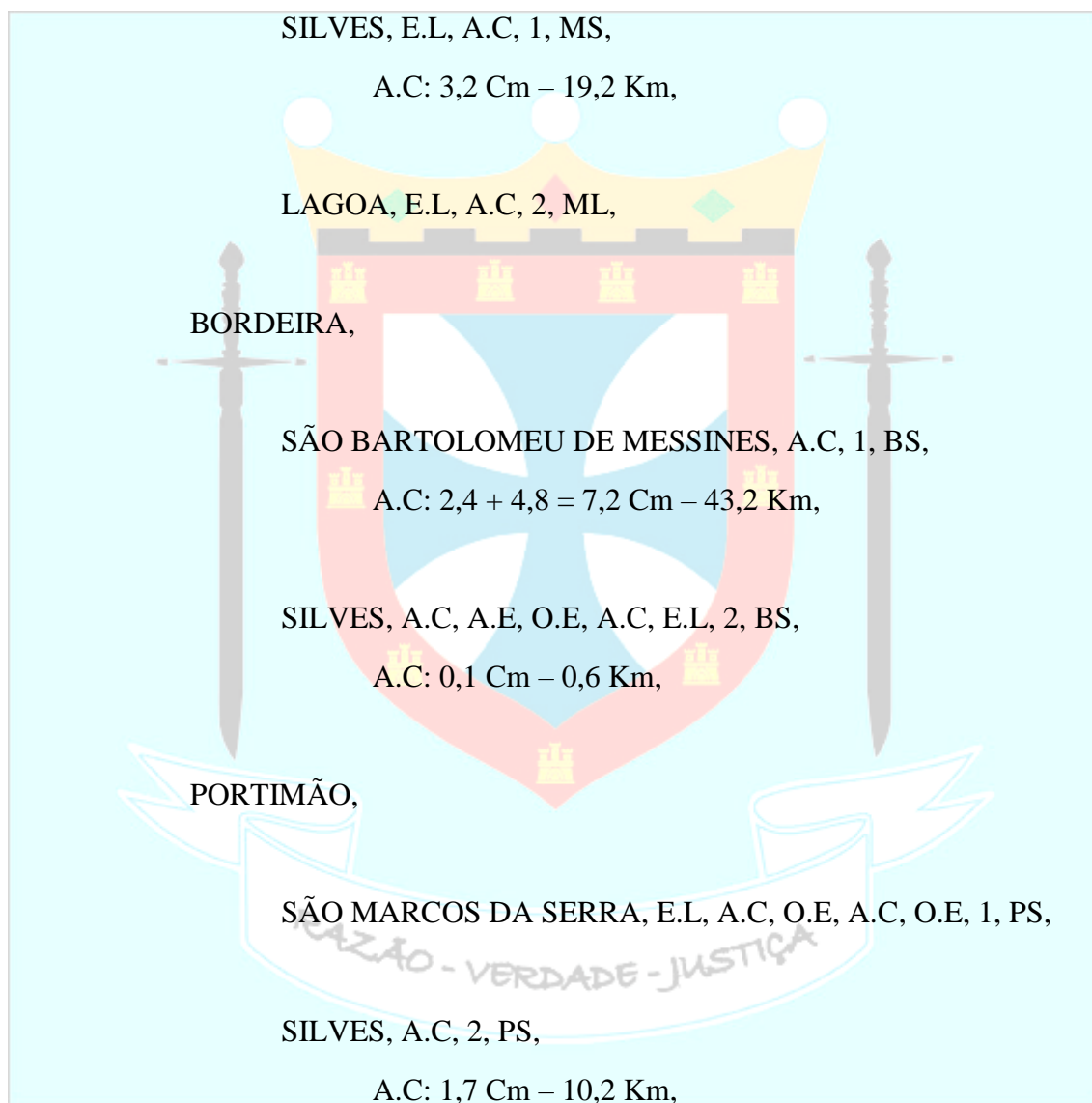
A.C: $2,9 + 1,3 = 4,2$ Cm – 25,2 Km,

SILVES, A.C, 4, MS,

LAGOA, A.C, 5, ML,

A.C: 3,8 Cm – 22,8 Km,

MARMELETE,



LAGOA, E.L, 3, PL,

SÃO BARTOLOMEU DE MESSINES – FEITEIRA,

SÃO BARNABÉ,

AMEIXIAL, C, A.C, O.E, 1, SA,

A.C : 2 Cm – 12 Km,

FEITEIRA, A.C, 2, SF,

A.C : 4,8 Cm – 28,8 Km,

SÃO BARTOLOMEU DE MESSINES,

AMEIXIAL, A.C, O.E, A.C, C, O.E, 1, SA,

A.C: $0,9 + 1 + 0,6 = 2,5$ Cm – 15 Km,

SALIR,

AMEIXIAL, O.E, A.C, E.L, 1, SA,

A.C : 1 Cm – 6 Km,

FEITEIRA, A.C, E.L, 2, SF,

A.C: 2 Cm – 12 Km,

CASAS ALTAS, E.L, A.C, O.E, A.C, 3, SC,

A.C: $0,9 + 0,4 = 1,3$ Cm – 7,8 Km,

SÃO BRÁS DE ALPORTEL, E.L, A.C, 4, SS,

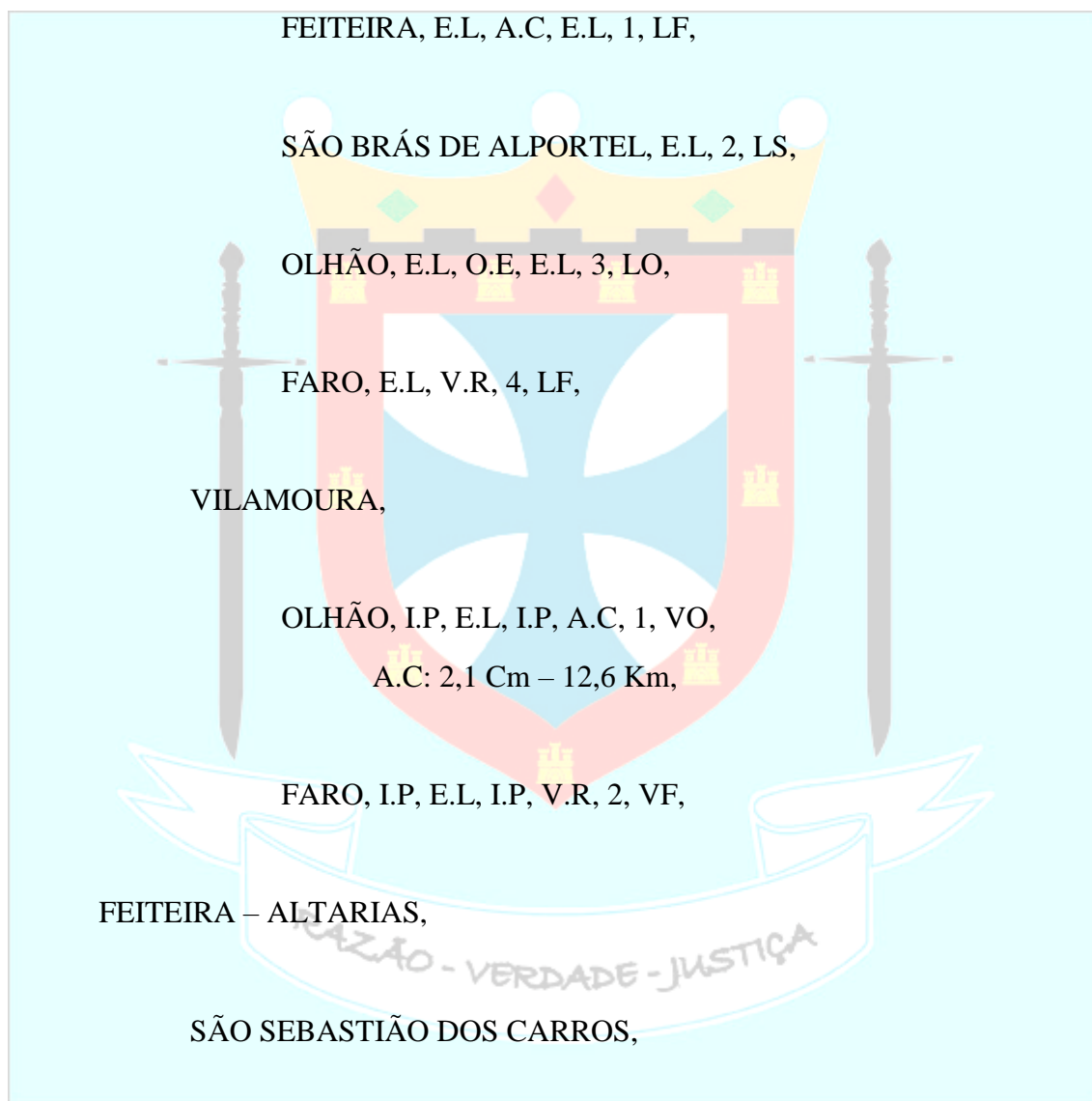
A.C: 2,7 Cm – 16,2 Km,

ALTE,

AMEIXIAL, O.E, A.C, C, A.C, O.E, E.L, 1, AA,

SÃO BRÁS DE ALPORTEL, E.L, O.E, A.C, O.E, E.L, 1, AS,
A.C: 0,7 Cm – 4,2 Km,

LOULÉ,



ESPIRITO SANTO, A.C, 1, SE,
A.C: 1,8 Cm – 10,8 Km,

GIÕES, A.C, C, 2, SG,
A.C: 1,7 Cm – 10,2 Km,

SÃO PEDRO DE SOLIS,

ESPIRITO SANTO, O.E, A.C, 1, SE,

A.C: 2,8 Cm – 16,8 Km,

GIÕES, O.E, A.C, 2, SG,

A.C: 2,2 Cm – 13,2 Km,

AMEIXIAL,

GIÕES, O.E, C, A.C, E.L, A.C, 1, AG,

A.C: 2,6 Cm – 15,6 Km,

ALTARIAS, O.E, A.C, 2, AA,

A.C: 1,9 Cm – 11,4 Km,

ESTORNINHOS, O.E, E.L, A.C, 3, AE,

A.C: 1,3 Cm – 7,8 Km,

VAQUEIROS,

GIÕES, A.C, 1, VG,

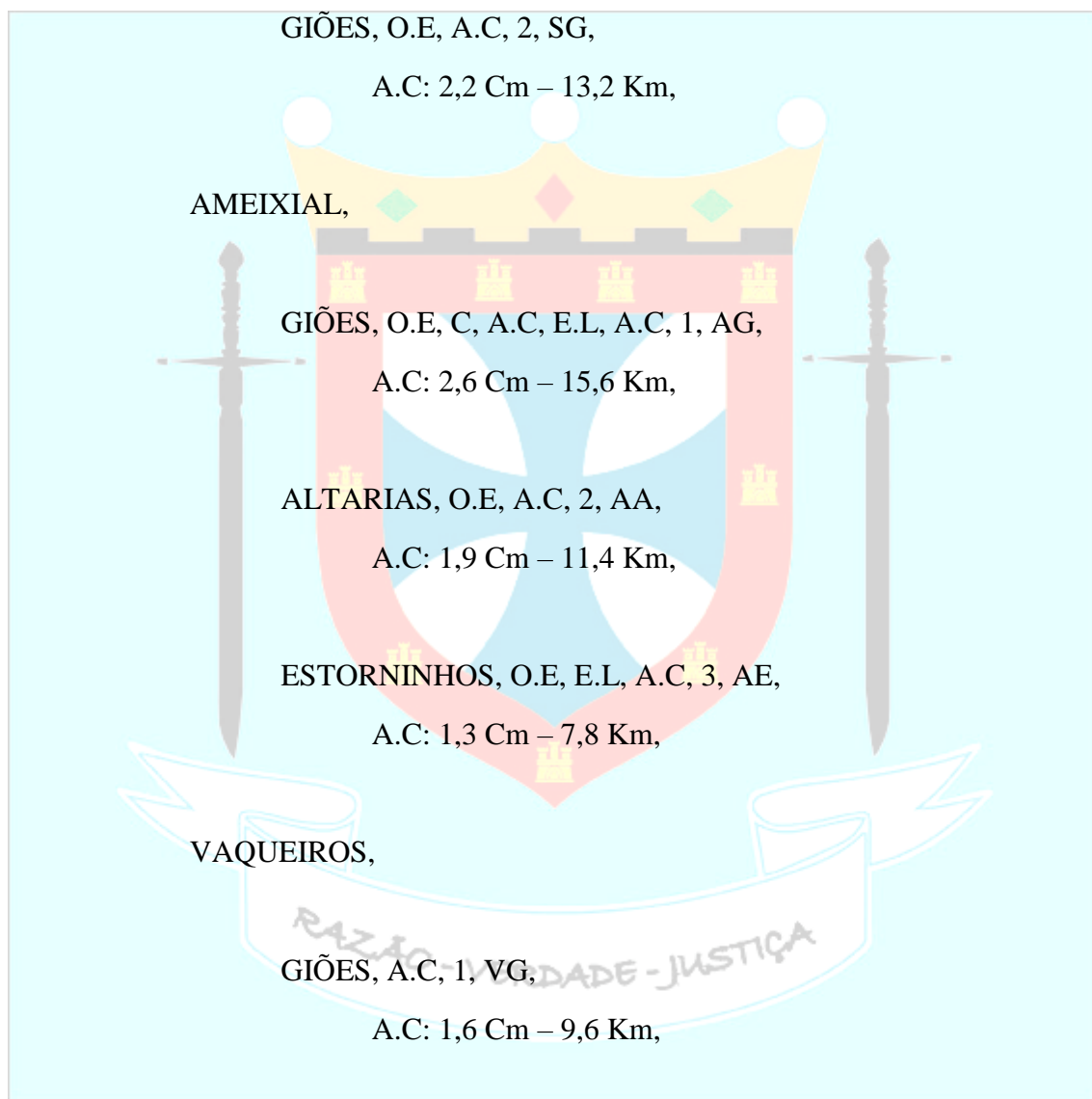
A.C: 1,6 Cm – 9,6 Km,

ALCOUTIM, A.C, 2, VA,

A.C: 4 Cm – 24 Km,

GUERREIROS DO RIO, A.C, O.E, A.C, E.L, A.C, 3, VG,

A.C: $0,7 + 1 = 1,7$ Cm – 10,2 Km,



ALTARIAS, O.E, 4, VA,

FEITEIRA,

ALTARIAS, A.C, 1, FA,

A.C: 2,6 Cm – 15,6 Km,

CASTRO MARIM, A.C, 2, FC,

A.C: 6,3 Cm – 37,8 Km,

SÃO BRÁS DE ALPORTEL,

ALTARIAS, E.L, O.E, A.C, 1, SA,

TAVIRA, E.L, 2, ST,

CASAS ALTAS,

ALTARIAS, O.E, E.L, A.C, C, O.E, 1, CA,

A.C: 0,4 Cm – 2,4 Km,

ALCOUTIM, O.E, E.L, A.C, I.C, E.L, 2, CA,

A.C: 1,3 Cm – 7,8 Km,

GUERREIROS DO RIO, O.E, E.L, A.C, E.L, A.C, 3, CG,

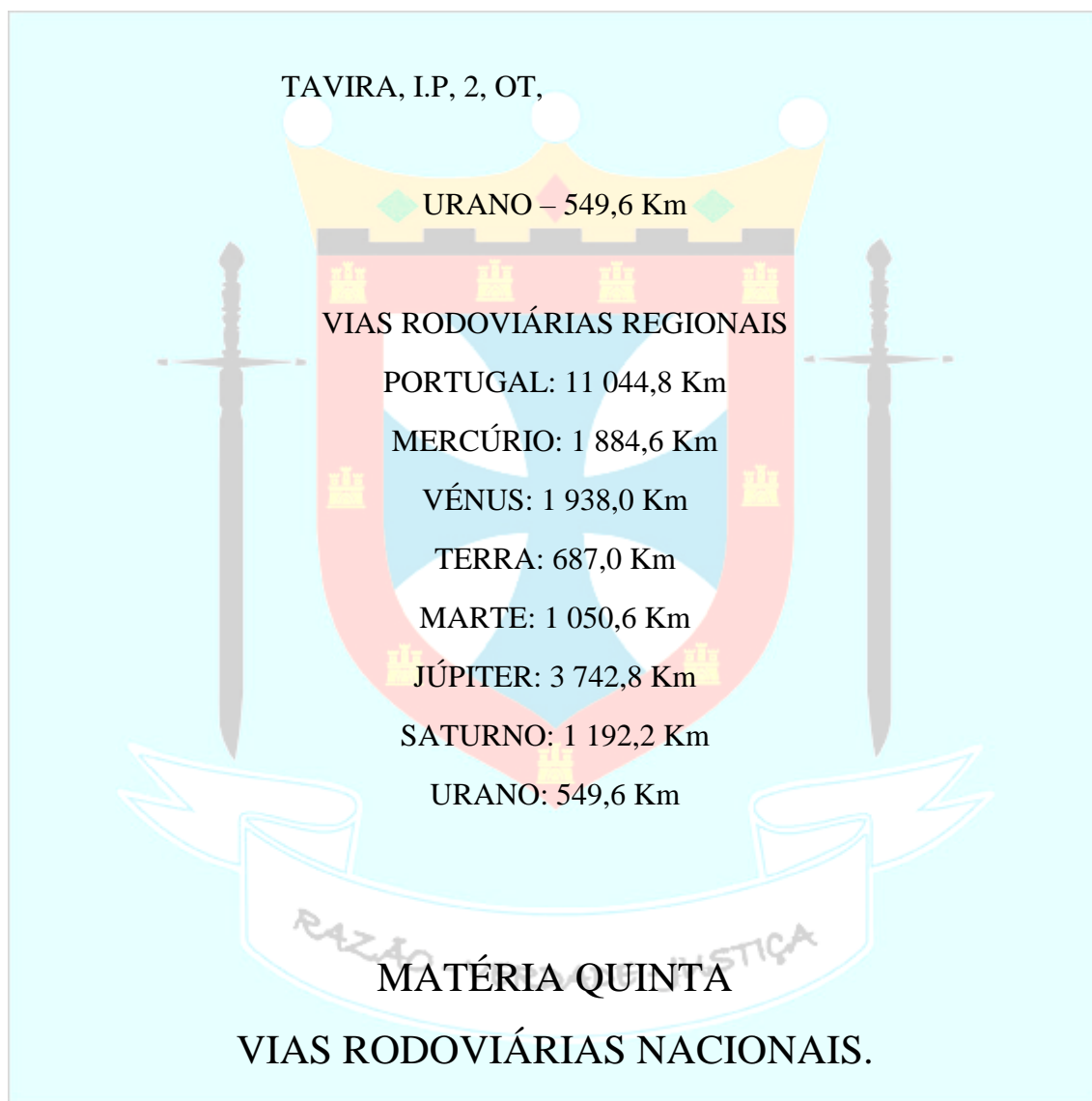
ESTORNINHOS, A.C, 4, CE,

A.C: 1,5 Cm – 9 Km,

TAVIRA, A.C, E.L, 5, CT,
A.C: 0,5 Cm – 3 Km,

OLHÃO,

ESTORNINHOS, I.P, E.L, A.E, O.E, A.C, 1, OE,



REGIÃO DE ORIGEM – REGIÃO DE DESTINO,

CONCELHO DE ORIGEM – CONCELHO DE DESTINO,

MUNICÍPIO DE ORIGEM,

MUNICÍPIO DE DESTINO,

VÊNUS – MERCÚRIO,

VALE DE CAMBRA – CALDAS DE VIZELA,

VILA NOVA DE GAIA,

MATOSINHOS, V.R, A.E, E.L, 1, VM,

PORTO, E.L, 2, VP,

GANDOMAR, V.R, E.L, 3, VG,

ESPINHO,

GANDOMAR, A.E, E.L, A.E, A.C, 1, EG,

A.C: 0,9 Cm – 5,4 Km,

SANTA MARIA DA FEIRA,

GANDOMAR, E.L, A.E, A.C, 1, SG,

SÃO JOÃO DA MADEIRA,

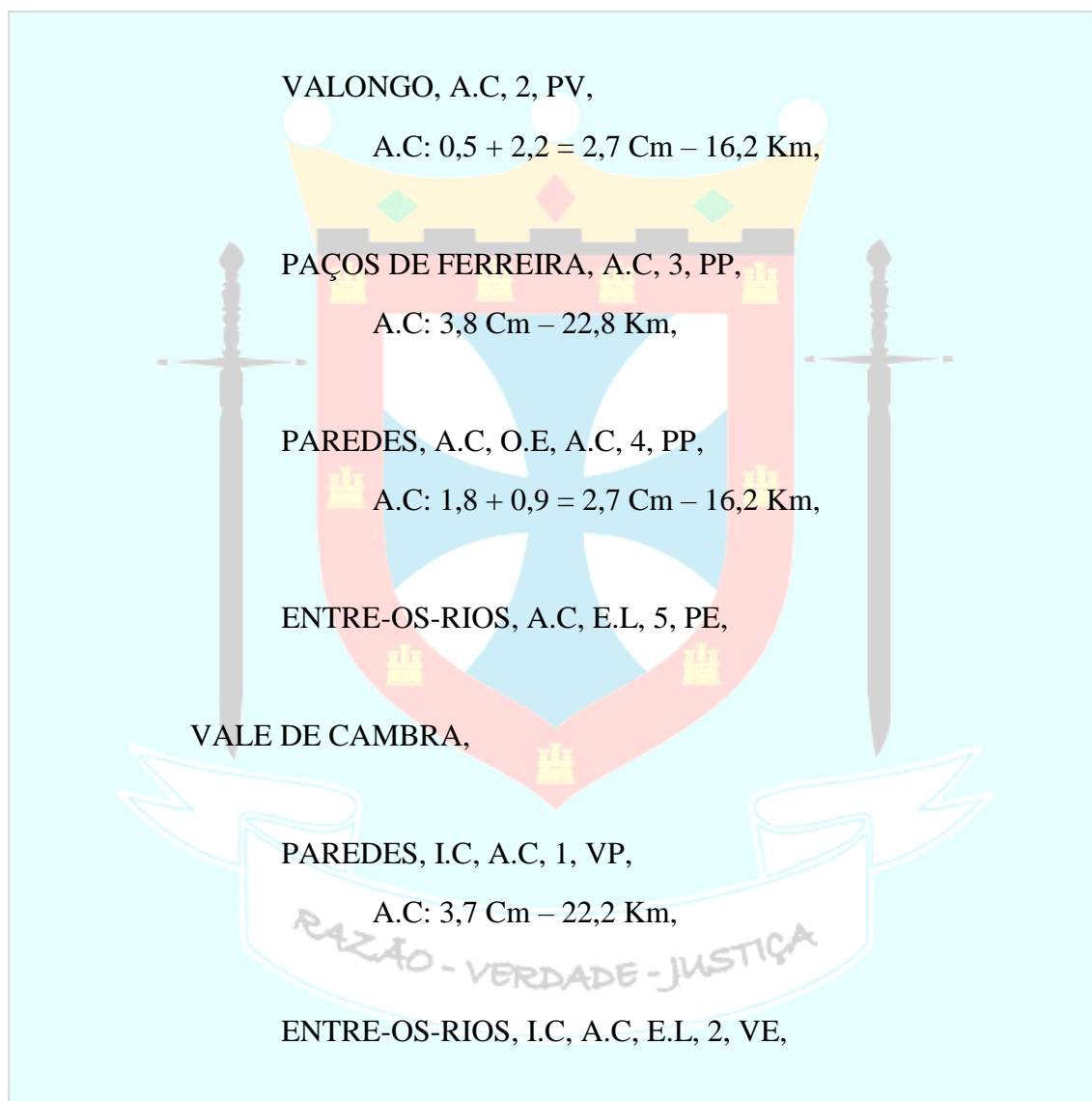
ENTRE-OS-RIOS, E.L, A.C, E.L, 1, SE,

OLIVEIRA DE AZEMÉIS,

ENTRE-OS-RIOS, E.L, A.C, E.L, 1, OE,

PORTO DE CARVOEIRO,

GONDOMAR, E.L, I.C, E.L, A.C, 1, PG,



CASTELO DE PAIVA,

ENTRE-OS-RIOS, I.C, 1, CE,

VALE DE CAMBRA – VILA REAL,

CASTELO DE PAIVA,

MARCO DE CANAVEZES, E.L, A.C, E.L, 1, CM,

A.C: 0,4 Cm – 2,4 Km,

BAIÃO, E.L, A.C, E.L, A.C, E.L, A.C, E.L, 2, CB,

TAROUCA – CALDAS DE VIZELA,

ALVARENGA,

PENAFIEL, A.C, E.L, A.C, E.L, 1, AP,

A.C: $3,1 + 0,7 = 3,8$ Cm – 22,8 Km,

CINFÃES,

ENTRE-OS-RIOS, A.C, E.L, A.C, 1, CE,

PAREDES, A.C, E.L, A.C, I.P, 2, CP,

A.C: $2,3 + 1,3 = 3,6$ Cm – 21,6 Km,

PENAFIEL, A.C, E.L, A.C, E.L, 3, CP,

AMARANTE, A.C, E.L, A.C, E.L, 4, CA,

A.C: $0,5 + 2,5 = 3$ Cm – 18 Km,

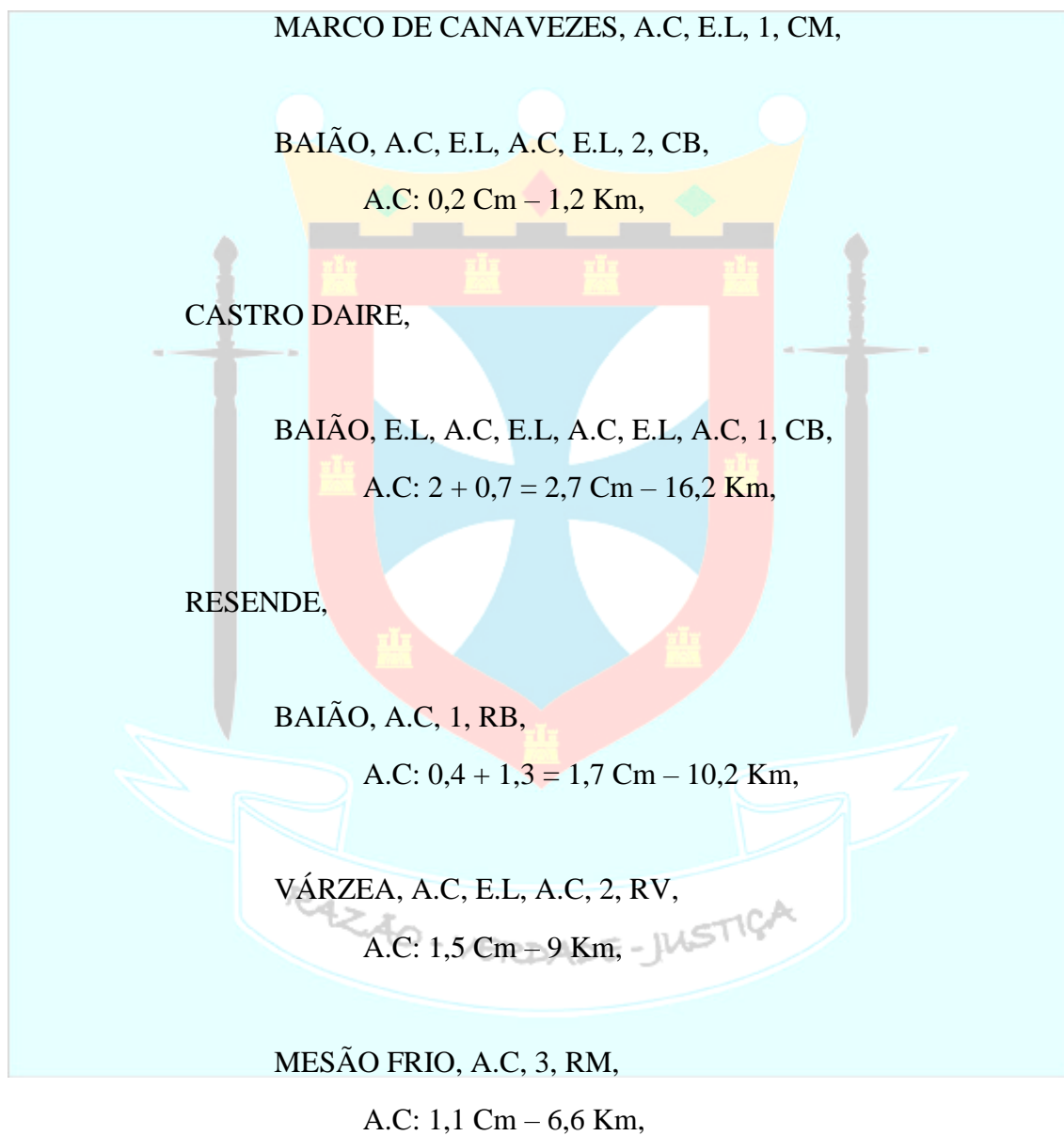
TAROUCA – VILA REAL,

ALVARENGA,

MARCO DE CANAVEZES, A.C, E.L, 1, AM,

A.C: 3,7 Cm – 22,2 Km,

CINFÃES,



LAMEGO,

MESÃO FRIO, E.L, A.C, E.L, 1, LM,

A.C: 1,2 Cm – 7,2 Km,

PESO DA RÉGUA, E.L, 2, LP,

ARMAMAR,

PESO DA RÉGUA, E.L, 1, AP,

VILA REAL, A.C, E.L, 2, AV,

A.C: 1,4 Cm – 8,4 Km,

VILARINHO DE SAMADA, A.C, E.L, A.C, A.E, 3, AV,

SABROSA, A.C, E.L, 4, AS,

A.C: 1,3 Cm – 7,8 Km,

ALIJO, A.C, E.L, A.C, E.L, 5, AA,

TABUAÇO,

PESO DA RÉGUA, E.L, O.E, A.C, E.L, 1, TP,

SANTA MARTA DE PENAGUIÃO, E.L, O.E, A.C, E.L, A.C, 2,
TS,

VILA REAL, E.L, C, A.C, E.L, 3, TV,

A.C: 1,6 Cm – 9,6 Km,

SABROSA, E.L, A.C, E.L, A.C, E.L, 4, TS,

A.C: $1,3 + 0,5 = 1,8$ Cm – 10,8 Km,

ALIJÓ, A.C, E.L, 5, TA,

A.C : 3,1 Cm – 18,6 Km,

TAROUCA – VALPAÇOS,

TABUAÇO,



PENEDONO – VALPAÇOS,

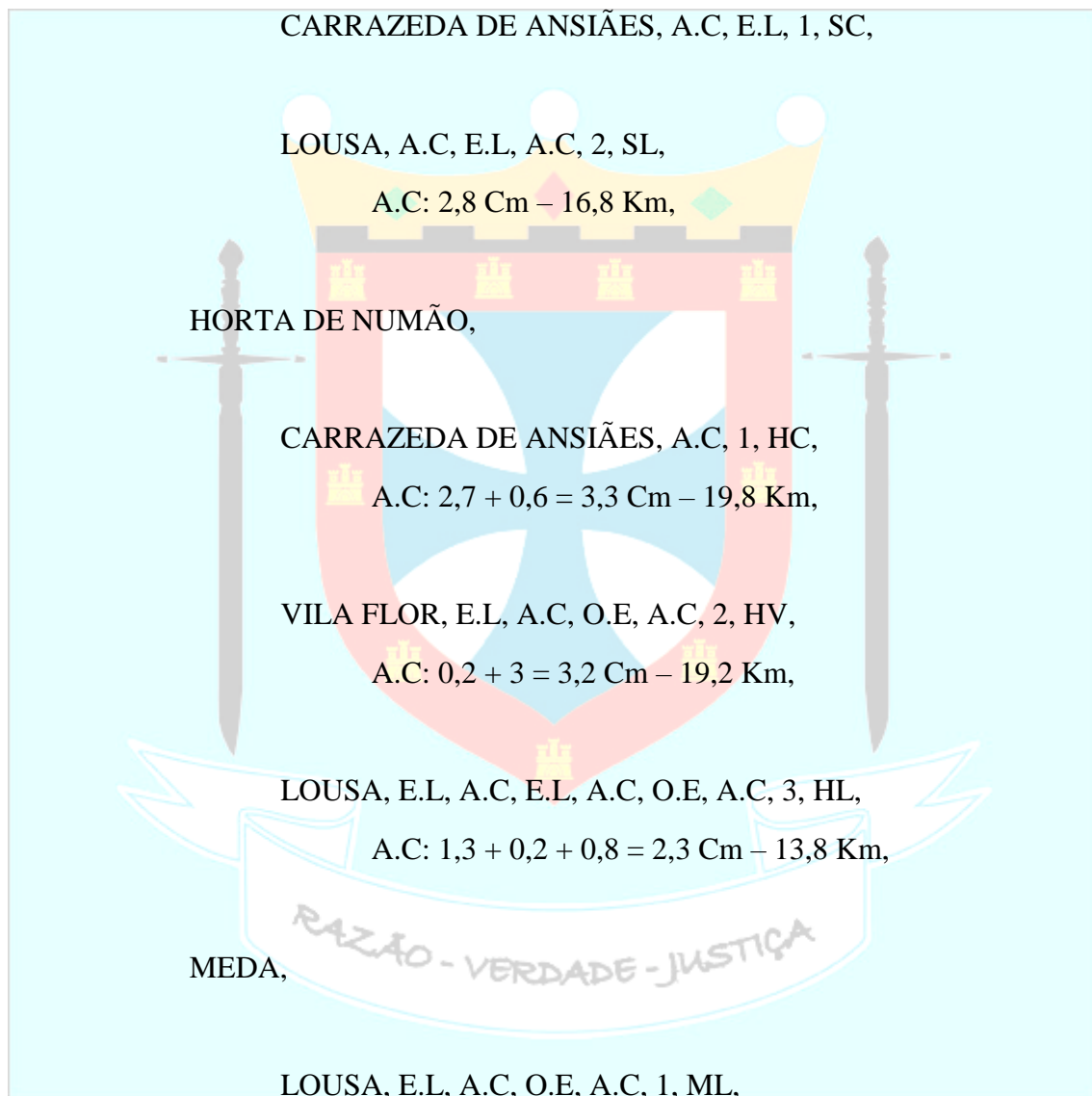
SÃO JOÃO DA PESQUEIRA,

ABREIRO, A.C, E.L, A.C, 1, SA,

A.C: 0,3 Cm – 1,8 Km,

PENEDONO – MACEDO DE CAVALEIROS,

SÃO JOÃO DA PESQUEIRA,



VILA NOVA DE FOZ CÔA,

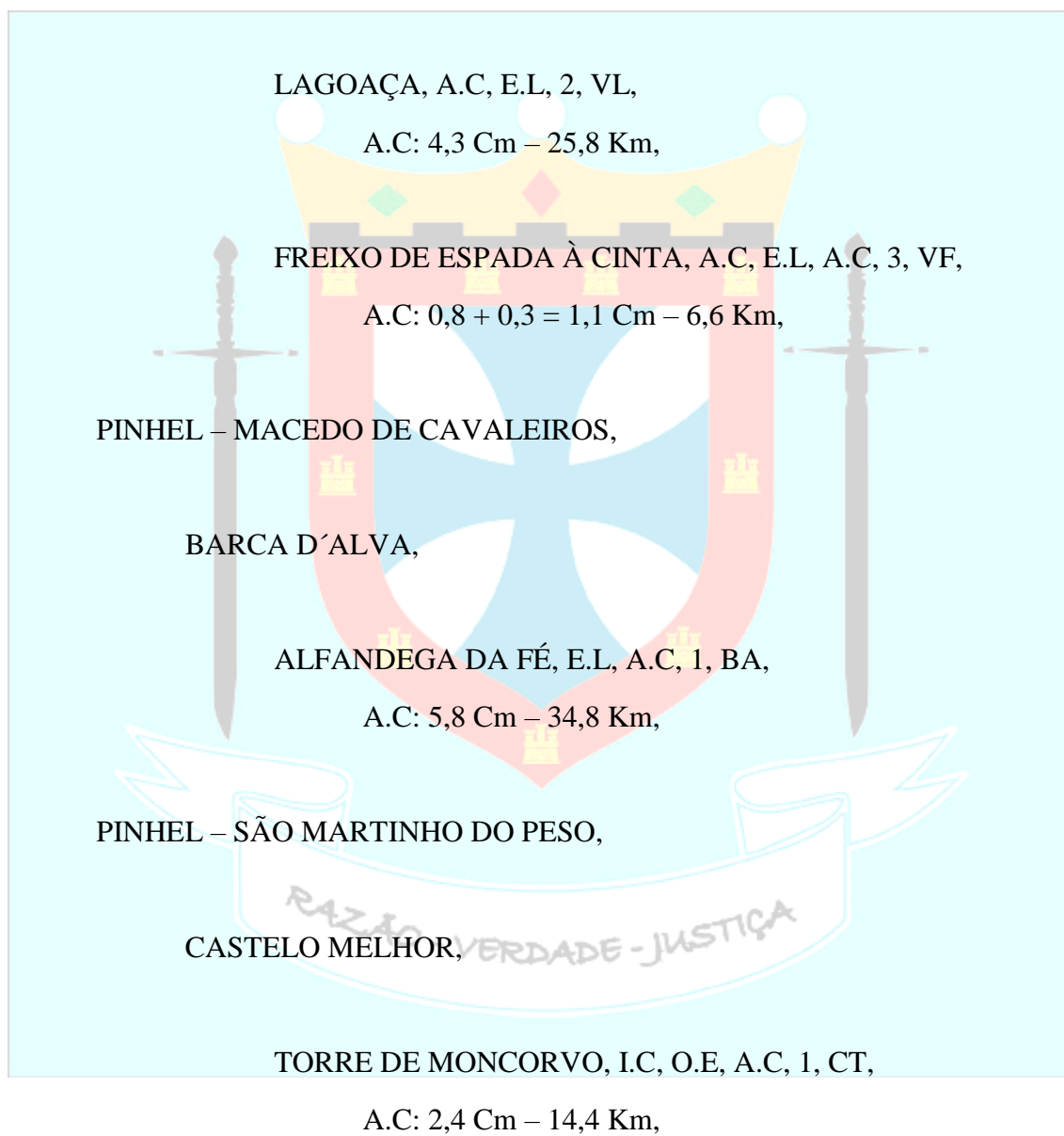
LOUSA, I.P, A.C, 1, VL,

A.C: 1,3 Cm – 7,8 Km,

PENEDONO – SÃO MARTINHO DO PESO,

VILA NOVA DE FOZ CÔA,

TORRE DE MONCORVO, I.P, E.L, 1, VT,



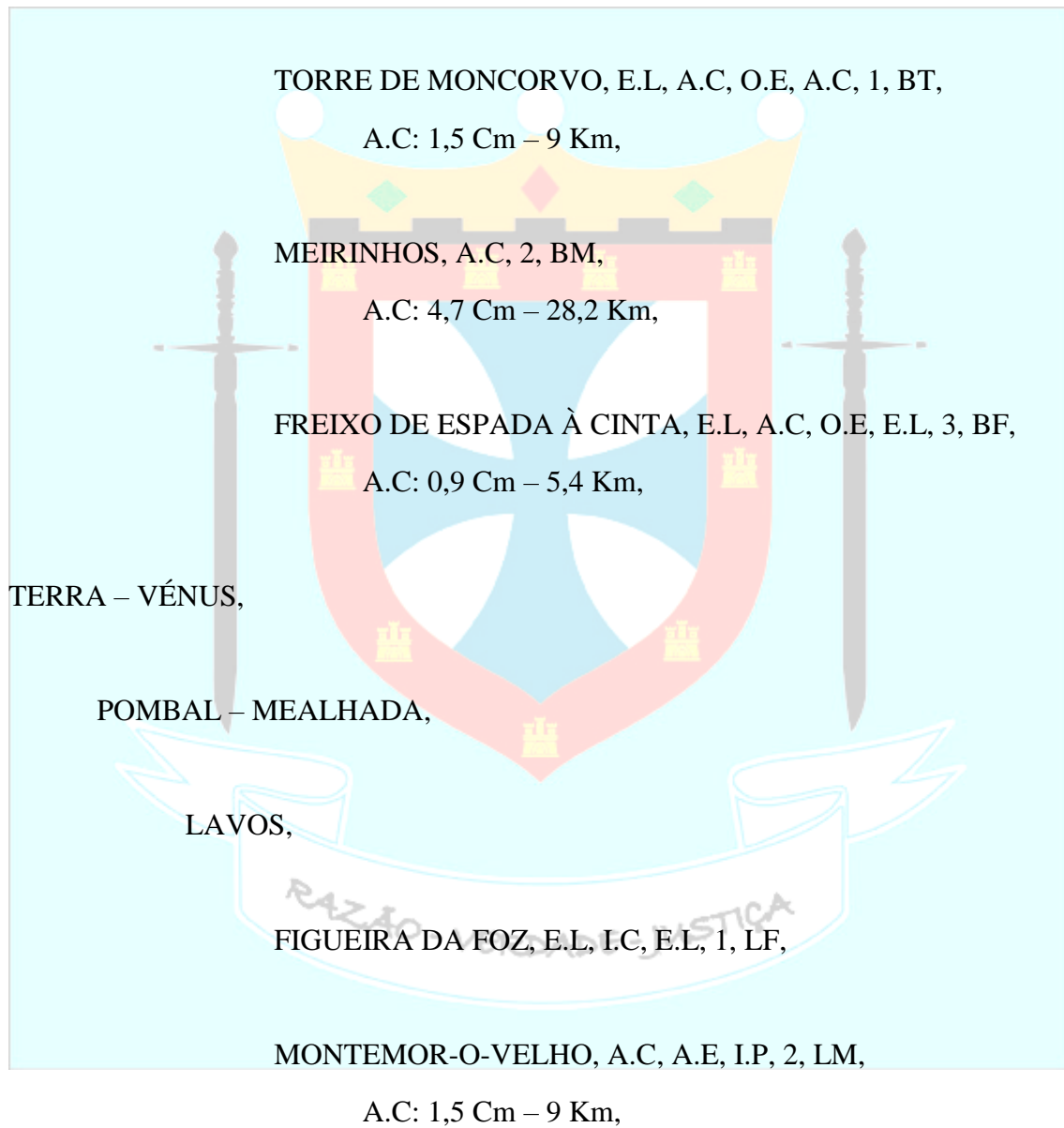
MEIRINHOS, I.C, O.E, A.C, O.E, A.C, 2, CM,

A.C: 0,6 + 0,9 + 1,5 = 3 Cm – 18 Km,

LAGOAÇA, I.C, O.E, A.C, E.L, 3, CL,

FREIXO DE ESPADA À CINTA, A.C, E.L, A.C, 4, CF,
A.C: 2,4 Cm – 14,4 Km,

BARCA D´ALVA,



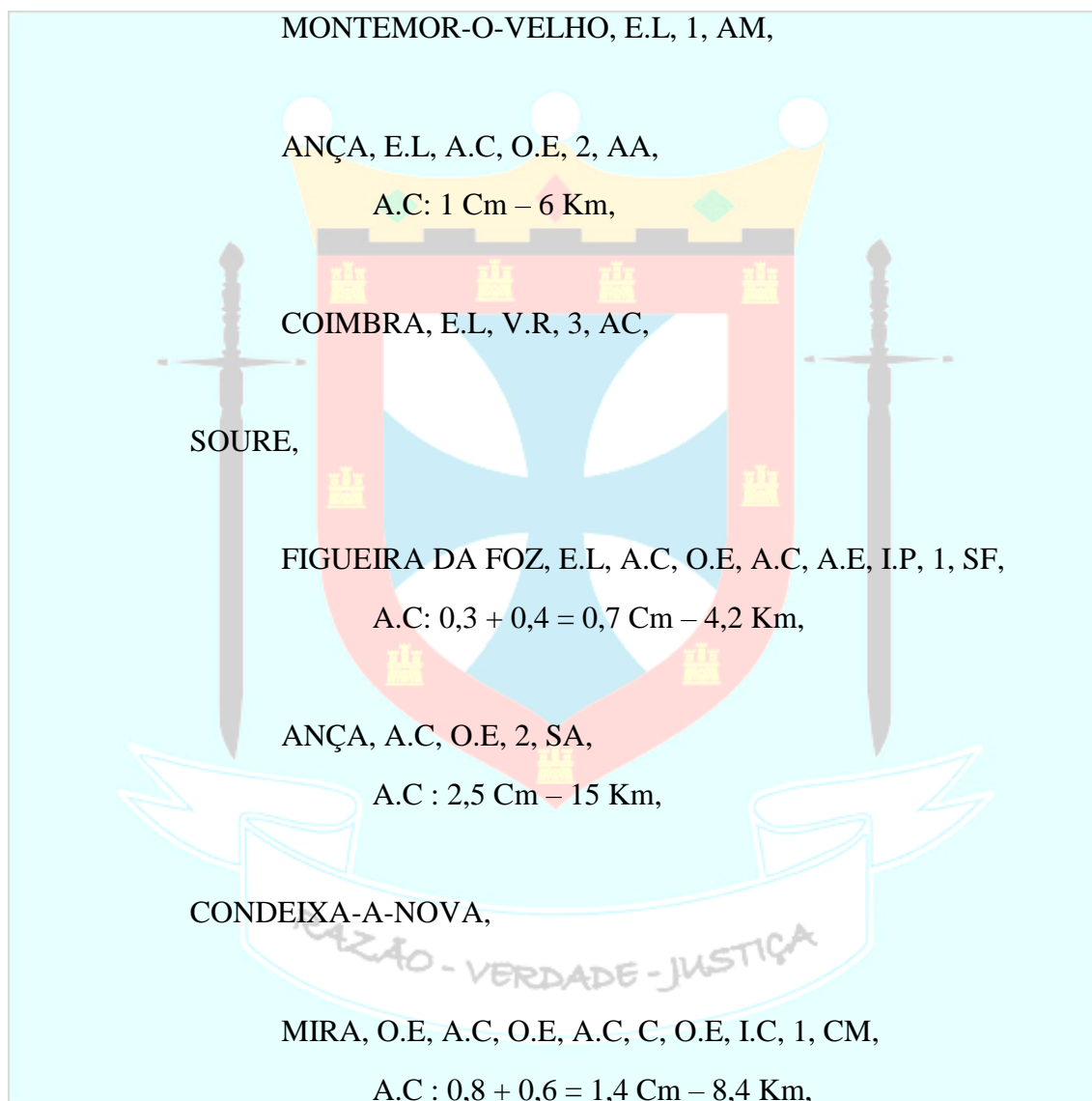
LOURIÇAL,

MIRA, A.C, E.L, A.C, I.C, 1, LM,

A.C: $2,8 + 2 = 4,8$ Cm – 28,8 Km,

MONTEMOR-O-VELHO, A.C, A.E, I.P, 2, LM,

ALFARELOS,



ANÇA, E.L, A.E, O.E, 2, CA,

MEALHADA, E.L, A.E, E.L, 3, CM,

COIMBRA, I.C, 4, CC,

PENELA,

COIMBRA, E.L, I.C, 1, PC,

FAJÃO – MEALHADA,

MIRANDA DO CORVO,

COIMBRA, A.C, E.L, I.C, 1, MC,

A.C: 1,8 Cm – 10,8 Km,

GÓIS,

PENACOVA, E.L, O.E, A.C, E.L, 1, GP,

A.C: 0,7 Cm – 4,2 Km,

LOUSÃ,

COIMBRA, A.C, E.L, I.C, 1, LC,

A.C: 2,3 Cm – 13,8 Km,

RAZÃO - VERDADE - JUSTIÇA

VILA NOVA DE POIARES,

COIMBRA, A.C, 1, VC,

A.C: 2,2 Cm – 13,2 Km,


PENACOVA, E.L, A.C, E.L, 2, VP,

A.C: 0,3 Cm – 1,8 Km,

SANTA COMBA DÃO, O.E, A.C, 3, VS,

A.C: 2,2 Cm – 13,2 Km,

ARGANIL,



VILA NOVA DE POIARES,

SÃO MARTINHO, O.E, A.C, E.L, 1, VS,

A.C: 0,5 Cm – 3 Km,

GÓIS,

SÃO MARTINHO, E.L, A.C, 1, GS,

A.C: 1,8 Cm – 10,8 Km,

ARGANIL,

SÃO MARTINHO, E.L, A.C, 1, AS,

A.C: 1,2 Cm – 7,2 Km,

TÁBUA, E.L, 2, AT,

OLIVEIRA DO HOSPITAL, E.L, O.E, A.C, 3, AO,

A.C: 1,2 Cm – 7,2 Km,

FAJÃO,

TÁBUA, A.C, O.E, A.C, E.L, A.C, E.L, 1, FT,

OLIVEIRA DO HOSPITAL, A.C, E.L, A.C, E.L, 1, FO,

A.C: $1,9 + 1,3 = 3,2$ Cm – 19,2 Km,

RAZÃO - VERDADE - JUSTIÇA

PIODÃO,

TÁBUA, E.L, A.C, I.C, E.L, 1, PT,

A.C: 1 Cm – 6 Km,

OLIVEIRA DO HOSPITAL, E.L, A.C, E.L, 2, PO,

A.C: 1,9 Cm – 11,4 Km,

SEIA, E.L, A.C, E.L, 3, PS,

A.C: 1,4 Cm – 8,4 Km,

LORIGA, A.C, E.L, A.C, 4, PL,

A.C: 1,9 + 0,2 = 2,1 Cm – 12,6 Km,

DORNELAS DO ZÊZERE,

LORIGA, A.C, O.E, E.L, A.C, E.L, 1, DL,

A.C: 2,1 + 0,6 = 2,7 Cm – 16,2 Km,

MANTEIGAS, A.C, O.E, A.C, E.L, 2, DM,

A.C: 2,1 Cm – 12,6 Km,

BARCO,

LORIGA, E.L, O.E, I.C, A.C, E.L, 1, BL,

A.C: 0,6 Cm – 3,6 Km,

MANTEIGAS, E.L, A.C, E.L, 2, BM,

A.C: 1 Cm – 6 Km,

COVILHÃ,

LORIGA, I.P, A.C, 1, CL,

A.C: 2,3 Cm – 13,8 Km,

SEIA, I.P, A.C, I.P, 2, CS,

A.C: 2 Cm – 12 Km,

MANTEIGAS, A.C, O.E, E.L, 3, CM,

A.C: 1,9 Cm – 11,4 Km,

GONÇALO, E.L, O.E, A.C, E.L, A.C, 4, CG,

A.C: 0,8 + 1 = 1,8 Cm – 10,8 Km,

VÉNUS – TERRA – VÉNUS,

MEALHADA – FAJÃO – MEALHADA,

PENACOVA,

SANTA COMBA DÃO, A.C, I.P, A.C, 1, PS,

A.C: 0,3 Cm – 1,8 Km,

MEALHADA – FAJÃO – MANTEIGAS,

PENACOVA,

TÁBUA, A.C, I.P, A.C, 1, PT,

A.C: 2,5 Cm – 15 Km,

SÃO MARTINHO, A.C, E.L, 2, PS,

MARTE – VÉNUS,

CASTELO NOVO – MANTEIGAS,

CAPINHA,

MANTEIGAS, A.C, 1, CM,

A.C: 2,7 Cm – 16,2 Km,

LINHARES, A.C, O.E, A.C, 2, CL,

A.C: 0,6 + 2,5 = 3,1 Cm – 18,6 Km,

BELMONTE,

LORIGA, A.C, I.P, A.C, 1, BL,

A.C: 3,1 Cm – 18,6 Km,

MANTEIGAS, E.L, A.C, E.L, 2, BM,

GONÇALO, E.L, O.E, 3, BG,

GUARDA, E.L, 4, BG,

SORTELHA,

GONÇALO, A.C, 1, SG,

A.C: 2,5 Cm – 15 Km,

GUARDA, A.C, A.E, A.C, 2, SG,

A.C: 2,4 Cm – 14,4 Km,

POUSAFOLES DO BISPO,

GONÇALO, A.C, 1, PG,

A.C: 2,5 Cm – 15 Km,

LINHARES, A.C, O.E, A.C, 2, PL,

A.C: 3 Cm – 18 Km,

GUARDA, A.C, E.L, A.C, 3, PG,

A.C: $1,2 + 0,5 = 1,7$ Cm – 10,2 Km,

CALDAS DO CRÓ, A.C, 4, PC,

A.C: 0,7 Cm – 4,2 Km,

CASTELO NOVO – PINHEL,

BELMONTE,

ALMEIDA, O.E, A.C, O.E, A.C, O.E, A.C, E.L, 1, BA,

A.C: $3,8 + 1,5 = 5,3$ Cm – 31,8 Km,

POUSAFOLAS DO BISPO,

GOUVEIAS, A.C, E.L, A.C, 1, PG,

A.C: $1 + 3 = 4$ Cm – 24 Km,

ALMEIDA, A.C, E.L, A.C, O.E, A.C, E.L, 1, PA,

PENAMACOR – MANTEIGAS,

PENAMACOR,

MANTEIGAS, A.C, O.E, A.C, 1, PM,

A.C: $0,7 + 3 = 3,7$ Cm – 22,2 Km,

SABUGAL,

CALDAS DO CRÓ, A.C, E.L, 2, SC,

A.C: 0,5 Cm – 3 Km,

ALDEIA VELHA,

CALDAS DO CRÓ, O.E, A.C, 1, AC,

A.C: 2,9 Cm – 17,4 Km,

ALDEIA DA RIBEIRA,

CALDAS DO CRÓ, A.C, 1, AC,

A.C: 1,1 Cm – 6,6 Km,

PENAMACOR – PINHEL,

SABUGAL,

GOUVEIAS, E.L, A.C, 1, SG,

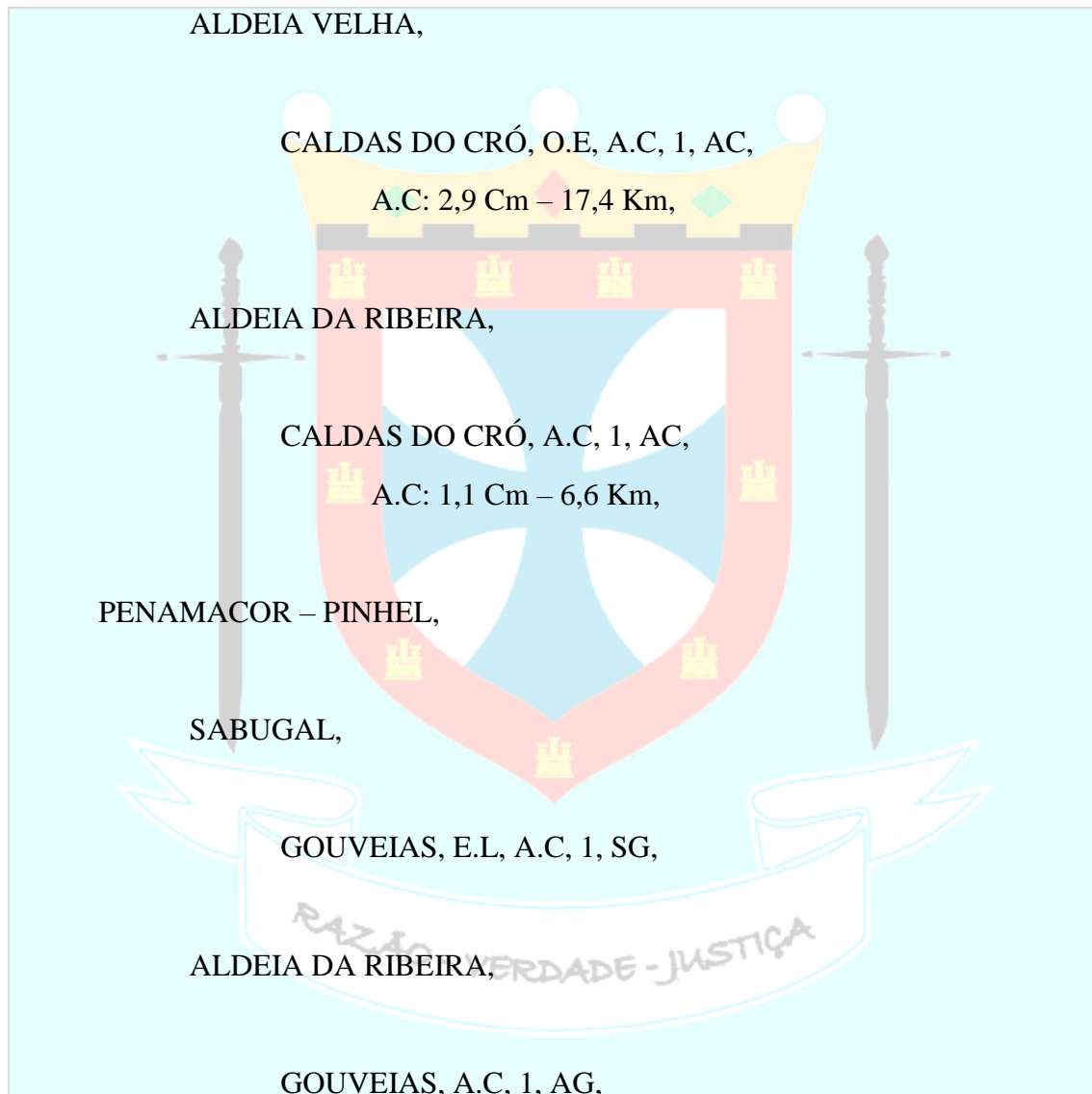
ALDEIA DA RIBEIRA,

GOUVEIAS, A.C, 1, AG,

A.C: 3,5 Cm – 21 Km,

CASTELO MENDO, A.C, 2, AC,

A.C: 1,4 + 1,3 = 2,7 Cm – 16,2 Km,

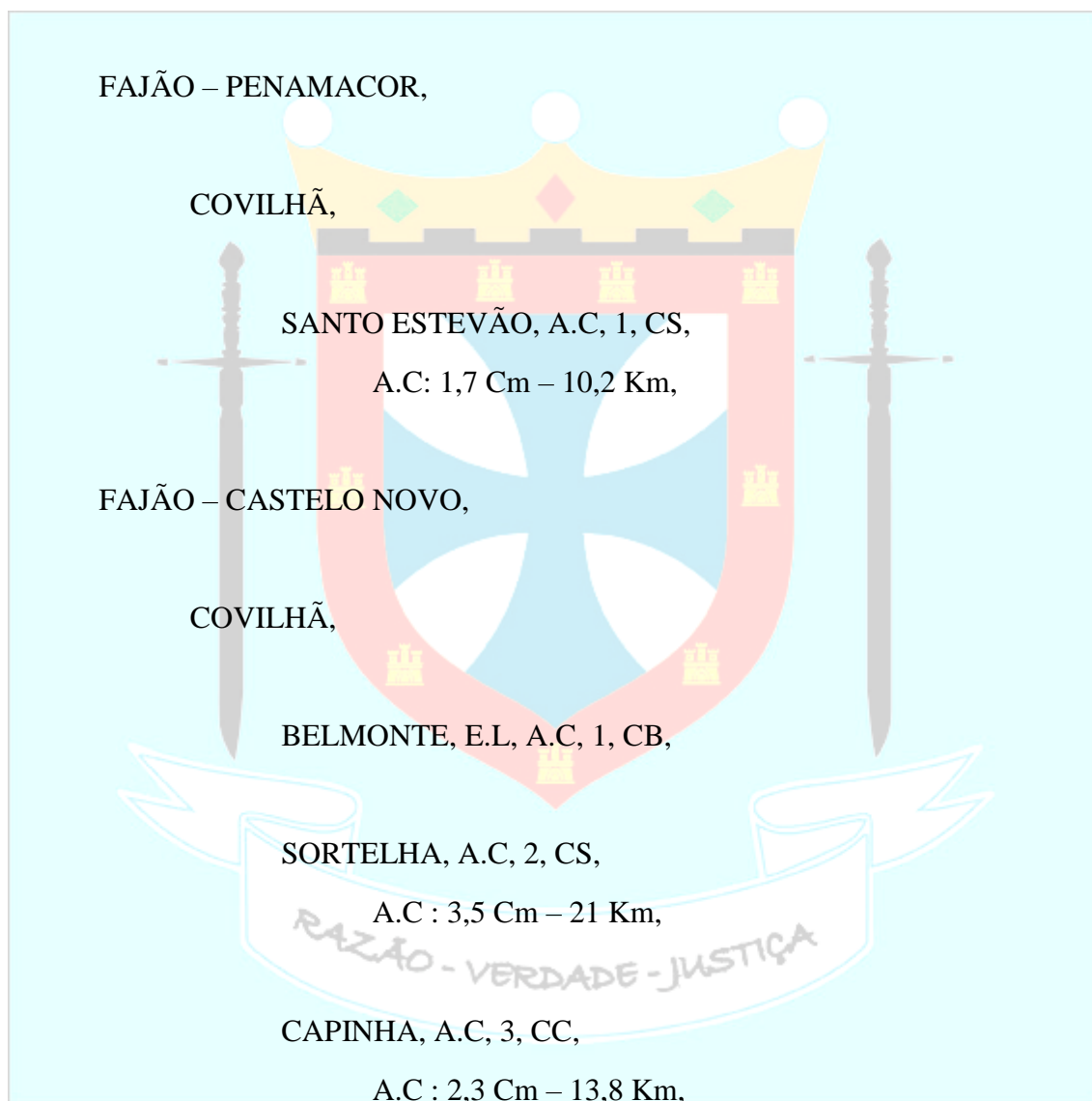


MONSANTO,

CASTELO MENDO, O.E, A.C, 1, MC,

A.C: 5 Cm – 30 Km,

TERRA – MARTE,



ORCA, I.P, A.C, E.L, 4, CO,

A.C: 2,1 Cm – 12,6 Km,

FUNDÃO, I.P, A.E, 5, CF,

PIODÃO,

CAPINHA, A.C, I.C, A.C, I.C, A.C, I.C, A.C, 1, PC,

A.C: $0,5 + 0,6 + 0,9 = 2$ Cm – 12 Km,

LOUSA, A.C, E.L, 2, PL,

A.C: 6,6 Cm – 39,6 Km,

BARCO,

CAPINHA, E.L, A.C, E.L, 1, BC,

A.C: 2,4 Cm – 14,4 Km,

FUNDÃO, E.L, A.C, E.L, 2, BF,

A.C: 1,3 Cm – 7,8 Km,

CASTELO NOVO, E.L, A.C, 3, BC,

A.C: 2,3 Cm – 13,8 Km,

TINALHAS, E.L, A.C, E.L, 4, BT,

A.C: 1,9 Cm – 11,4 Km,

CABEÇO DO INFANTE, E.L, A.C, 5, BC,

A.C: 6,1 Cm – 36,6 Km,

DORNELAS DO ZÊZERE,

FUNDÃO, A.C, E.L, A.C, E.L, 1, DF,

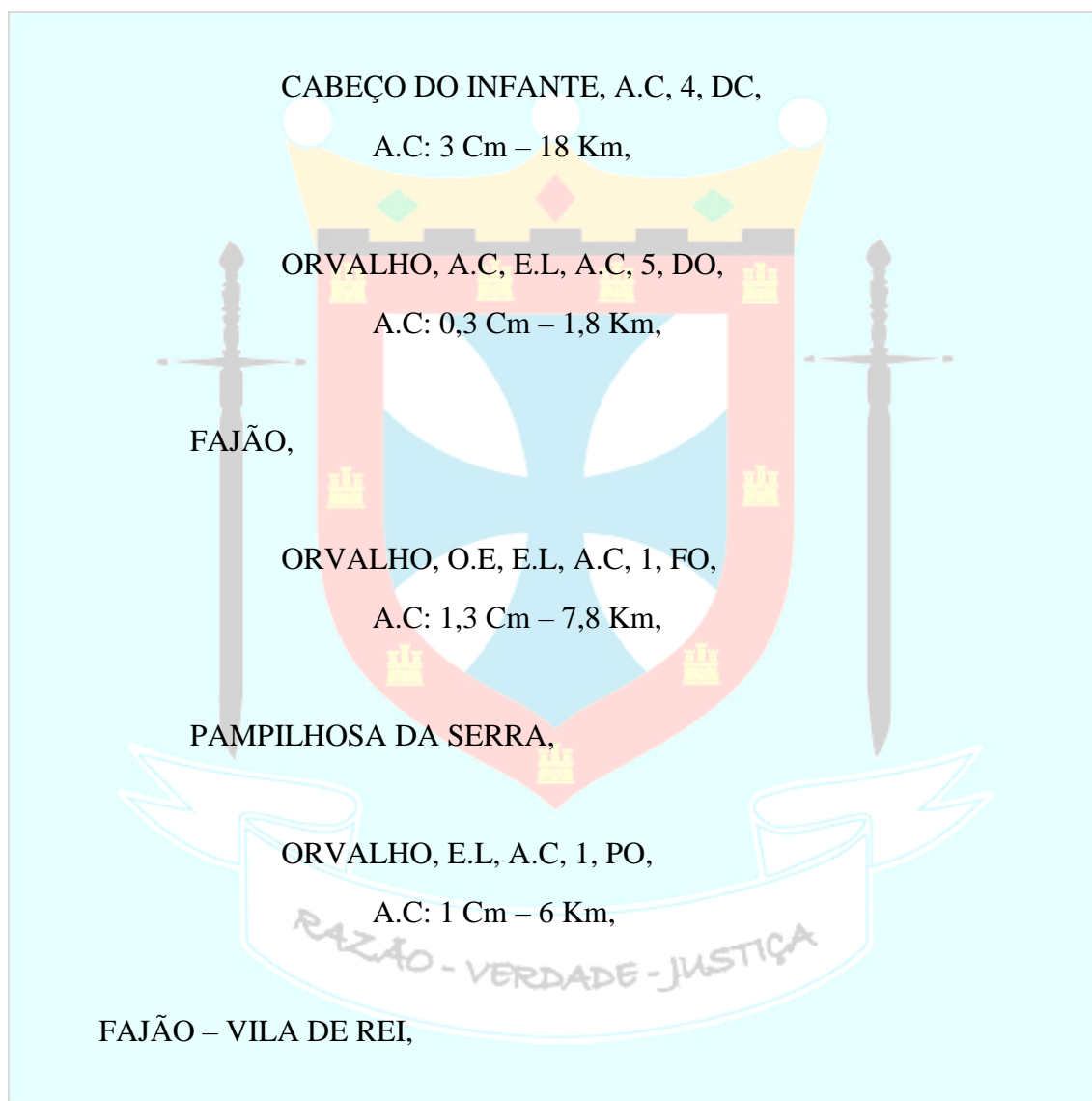
A.C: $0,3 + 1,2 = 1,5$ Cm – 9 Km,

CASTELO NOVO, A.C, E.L, A.C, 2, DC,

A.C: 2,8 Cm – 16,8 Km,

TINALHAS, A.C, 3, DT,

A.C: 4,2 Cm – 25,2 Km,



BARCO,

ALVITO DA BEIRA, E.L, A.C, 1, BA,

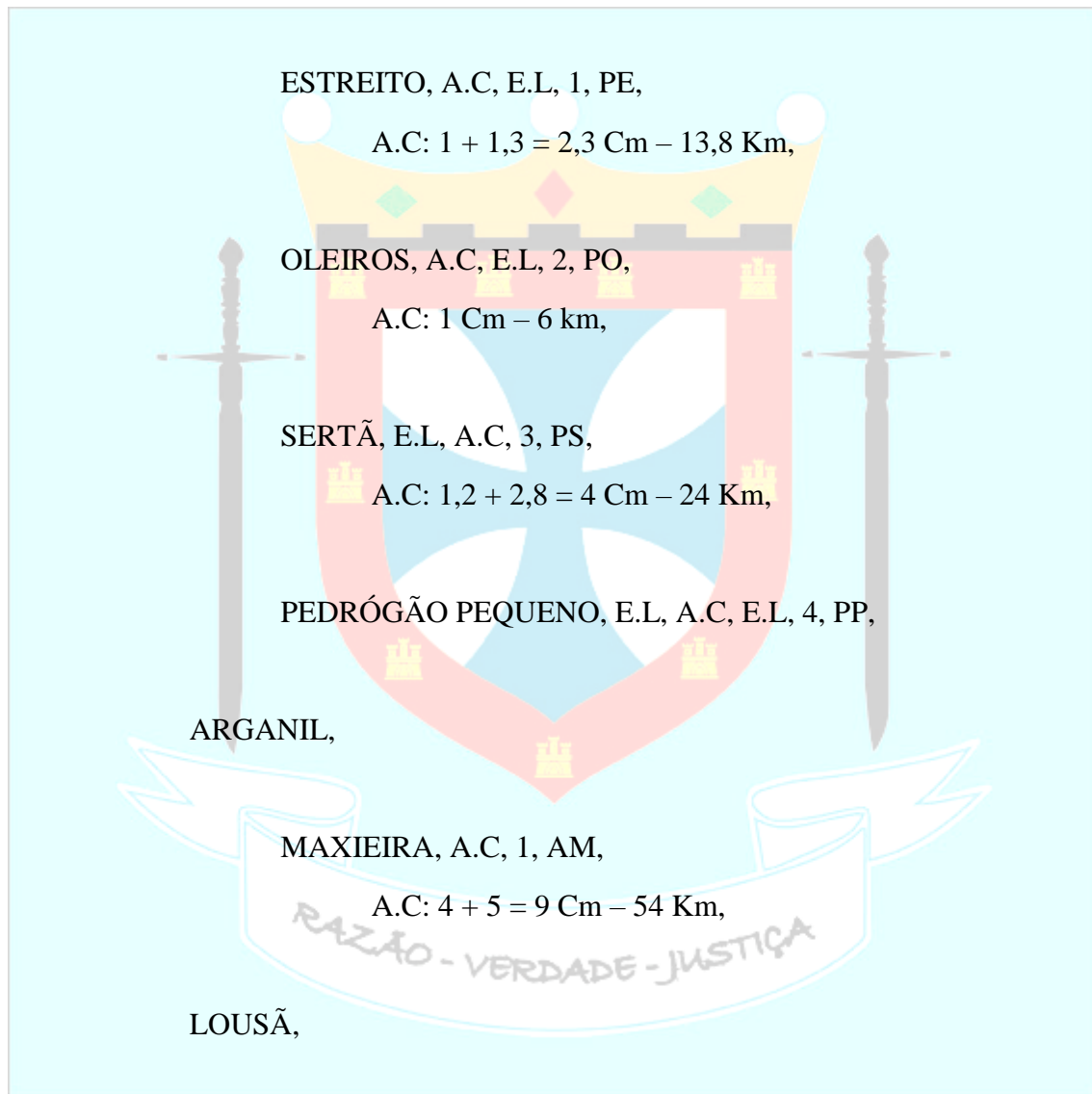
A.C: 6,8 Cm – 40,8 Km,

FAJÃO,

ESTREITO, A.C, E.L, A.C, 1, FE,

A.C: $2,3 + 1,1 = 3,4$ Cm – 20,4 Km,

PAMPILHOSA DA SERRA,



ESTREITO, A.C, E.L, A.C, 1, LE,

A.C: 2 Cm – 12 Km,

OLEIROS, A.C, E.L, A.C, 2, LO,

A.C: $2,1 + 1,8 = 3,9$ Cm – 23,4 Km,

CASTANHEIRA DE PÊRA,

ESTREITO, E.L, A.C, E.L, A.C, 1, CE,

A.C: 1,7 Cm – 10,2 Km,

OLEIROS, E.L, A.C, E.L, A.C, 2, CO,

VILA DE REI, A.C, O.E, A.C, E.L, 3, CV,

A.C: $3,7 + 1,4 = 5,1$ Cm – 30,6 Km,

SARDOAL, A.C, O.E, A.C, E.L, 4, CS,

A.C: 1,2 Cm – 7,2 Km,

PEDRÓGÃO GRANDE,

PEDRÓGÃO PEQUENO, E.L, 1, PP,

FIGUEIRÓ DOS VINHOS,

SERTÃ, E.L, A.C, E.L, O.E, E.L, 1, FS,

A.C: 0,2 cm – 1,2 Km,

VILA DE REI, E.L, A.C, E.L, A.C, O.E, A.C, E.L, 2, FV,

SARDOAL, E.L A.C, E.L, A.C, O.E, A.C, E.L, 3, FS,

POMBAL – VILA DE REI,

ALVAIÁZERE,

PEDRÓGÃO PEQUENO, E.L, A.C, E.L, A.C, 1, AP,

A.C: $1,6 + 1,7 = 3,3$ Cm – 19,8 Km,

SERTÃ, A.C, O.E, A.C, 2, AS,

A.C: $1,5 + 0,9 + 1,4 = 3,8$ Cm – 22,8 Km,

SÃO PEDRO DO ESTEVAL, A.C, 3, AS,

A.C: 6,2 Cm – 37,2 Km,

VILA DE REI, E.L, O.E, A.C, E.L, 4, AV,

A.C: $1,5 + 0,7 = 2,2$ Cm – 13,2 Km,

FERREIRA DO ZÊZERE,

PEDRÓGÃO PEQUENO, A.C, E.L, A.C, 1, FP,

SERTÃ, A.C, E.L, 2, FS,

A.C: 2,3 Cm – 13,8 Km,

VILA DE REI, E.L, 3, FV,

SARDOAL, A.C, O.E, 4, FS,

A.C: $1 + 0,6 + 1,5 = 3,1$ Cm – 18,6 Km,

ABRANTES, A.C, 5, FA,

A.C: 2,3 Cm – 13,8 Km,

CONSTÂNCIA, O.E, A.C, O.E, A.C, E.L, 6, FC,

A.C: $0,3 + 0,6 = 0,9$ Cm – 5,4 Km,

TOMAR,

VILA DE REI, A.C, 1, TV,

A.C: $2,5 + 1,7 = 4,2$ Cm – 25,2 Km,

MAXIEIRA, A.C, 2, TM,

A.C: 2,5 Cm – 15 Km,

SARDOAL, O.E, A.C, O.E, 3, TS,

A.C: $1 + 0,9 = 1,9$ Cm – 11,4 Km,

ABRANTES, O.E, A.C, E.L, A.C, O.E, A.C, E.L, 4, TA,

A.C: $0,8 + 0,4 + 0,5 = 1,7$ Cm – 10,2 Km,

CONSTÂNCIA, E.L, A.C, 5, TC,

A.C: 1,3 Cm – 7,8 Km,

TREMÊS – VILA DE REI,

ENTRONCAMENTO,

VILA DE REI, I.C, A.C, O.E, A.C, 1, EV,

A.C: 1 cm – 6 Km,

VILA NOVA DA BARQUINHA,

VILA DE REI, A.C, I.C, A.C, O.E, A.C, 1, VV,

CONSTÂNCIA, I.C, 2, VC,

ASSENTIZ,

CONSTÂNCIA, A.C, 1, AC,

A.C: 3,5 Cm – 21 Km,

TERRA – MARTE – TERRA,

FAJÃO – VILA DE REI – POMBAL,

PEDRÓGÃO GRANDE,

FERREIRA DO ZÊZERE, A.C, E.L, A.C, 1, PF,

A.C: $1 + 1,4 + 0,6 = 3$ Cm – 18 Km,

TERRA – JÚPITER,

TREMÊS – MARIANOS,

VILA NOVA DA BARQUINHA,

SANTA MARGARIDA, A.C, E.L, A.C, 1, VS,

A.C: $0,3 + 0,2 + 0,6 = 1,1$ Cm – 6,6 Km,

PERNANCHA DE CIMA, A.C, C, O.E, C, O.E, A.C, E.L, 2, VP,

A.C: 0,5 Cm – 3 Km,

CHOUTO, A.C, C, A.C, 3, VC,

A.C: 1,1 Cm – 6,6 Km,

CHAMUSCA, A.C, E.L, 4, VC,

A.C: 1,3 Cm – 7,8 Km,

GOLEGÃ,

SANTA MARGARIDA, O.E, A.C, 1, GS,

A.C: 2,2 Cm – 13,2 Km,

BEMPOSTA, O.E, A.C, C, A.C, C, 2, GB,

DOMINGÃO, O.E, A.C, C, O.E, E.L, 3, GD,

CHOUTO, O.E, I.C, C, A.C, 4, GC,

CHAMUSCA, O.E, I.C, 5, GC,

ALCANENA,

CHAMUSCA, O.E, A.C, 1, AC,

A.C: $0,6 + 1,5 + 0,3 = 2,4$ Cm – 14,4 Km,

MARIANOS, O.E, A.C, 2, AM,

A.C: 3,5 Cm – 21 Km,

ALPIARÇA, E.L, A.C, O.E, A.C, 3, AA,

A.C: $0,5 + 1,5 = 2$ Cm – 12 Km,

MENDIGA,

ALPIARÇA, A.C, O.E, A.C, 1, MA,

A.C: 2,5 Cm – 15 Km,

TREMÊS,

CHAMUSCA, C, A.C, 1, TC,

CHOUTO, A.C, C, A.C, E.L, A.C, C, A.C, 2, TC,

A.C: $0,5 + 0,5 + 0,7 + 1,3 = 3$ Cm – 18 Km,

ALPIARÇA, A.C, C, A.C, 3, TA,

SANTARÉM,

ALPIARÇA, I.C, E.L, A.C, 1, SA,

A.C: 0,2 Cm – 1,2 Km,

ALMEIRIM, I.C, 2, SA,

MUGE, E.L, O.E, E.L, A.C, 3, SM,

A.C: 0,4 Cm – 2,4 Km,

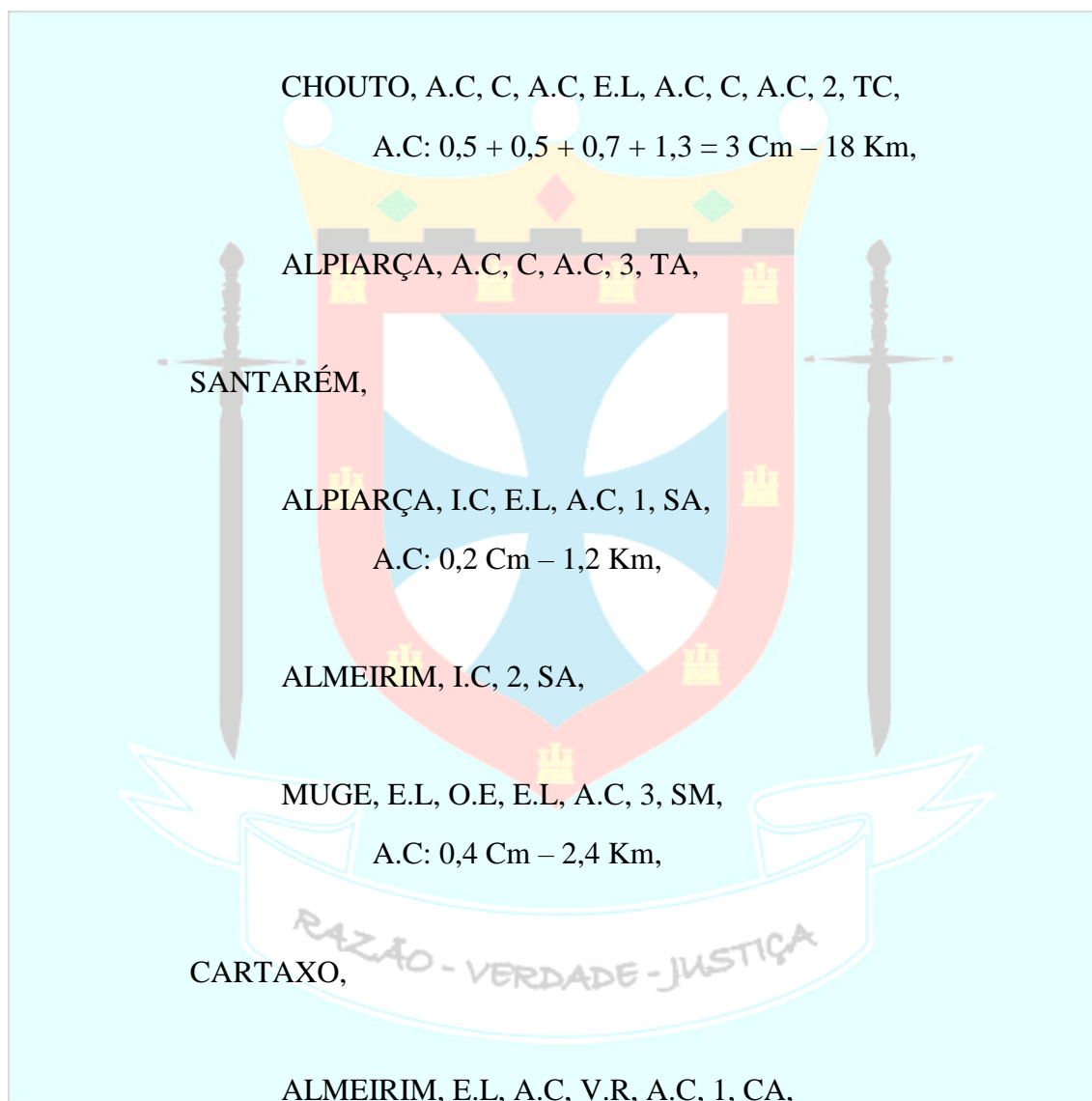
CARTAXO,

ALMEIRIM, E.L, A.C, V.R, A.C, 1, CA,

A.C: $0,5 + 0,6 = 1,1$ Cm – 6,6 Km,

MARIANOS, A.C, O.E, 2, CM,

A.C: $1,4 + 1,6 = 3$ Cm – 18 Km,



MONTARGIL, A.C, O.E, A.C, C, A.C, C, A.C, C, 3, CM,

A.C: $0,6 + 0,6 + 0,8 = 2 \text{ Cm} - 12 \text{ Km}$,

MUGE, E.L, A.C, E.L, A.C, 4, CM,

A.C: $0,6 \text{ Cm} - 3,6 \text{ Km}$,

SALVATERRA DE MAGOS, E.L, A.C, E.L, A.C, E.L, A.C, 5, CS,

A.C: $0,8 + 0,2 + 0,2 + 0,5 = 1,7 \text{ Cm} - 10,2 \text{ Km}$,

AZAMBUJA,

MUGE, A.C, E.L, A.C, 1, AM,

A.C: $1,7 \text{ Cm} - 10,2 \text{ Km}$,

SALVATERRA DE MAGOS, E.L, A.C, 2, AS,

A.C: $0,3 \text{ Cm} - 1,8 \text{ Km}$,

TREMÊS – LAVRE,

AZAMBUJA,

BENAVENTE, A.C, 1, AB,

A.C: $1 + 1,1 = 2,1 \text{ Cm} - 12,6 \text{ Km}$,

TREMÊS – MARATECA,

AZAMBUJA,

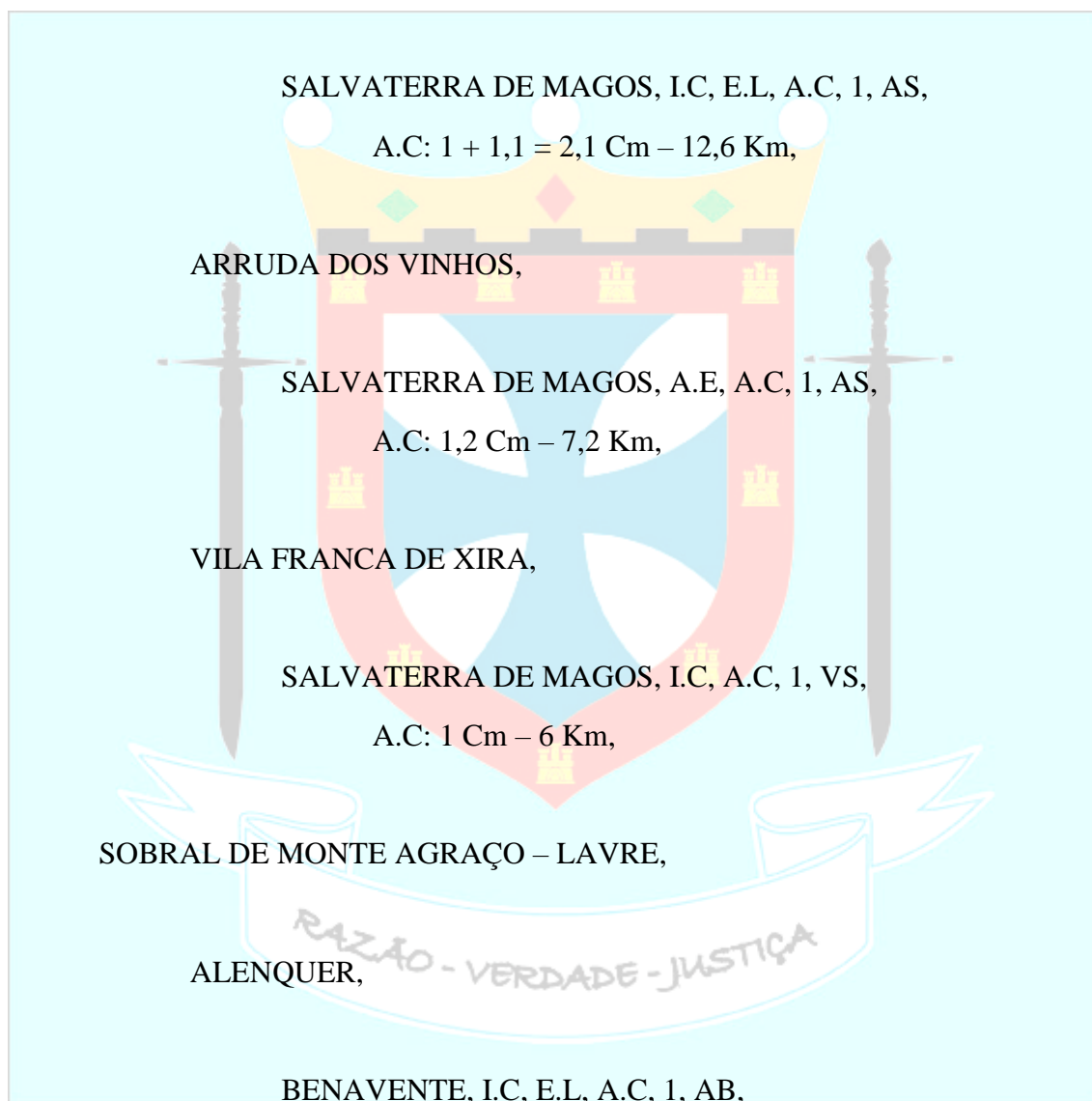
PALMELA, A.C, I.C, V.R, I.C, E.L, 1, AP,

ALCOCHETE, A.C, I.C, A.C, 2, AA,

A.C: 1,6 Cm – 9,6 Km,

SOBRAL DE MONTE AGRAÇO – MARIANOS,

ALENQUER,



SANTO ESTEVÃO, I.C, A.E, E.L, 2, AS,

ARRUDA DOS VINHOS,

BENAVENTE, A.E, A.C, 1, AB,

A.C: 1,3 Cm – 7,8 Km,

VILA FRANCA DE XIRA,

BENAVENTE, I.C, C, A.C, 1, VB,



ALMADA, E.L, A.E, E.L, 6, LA,

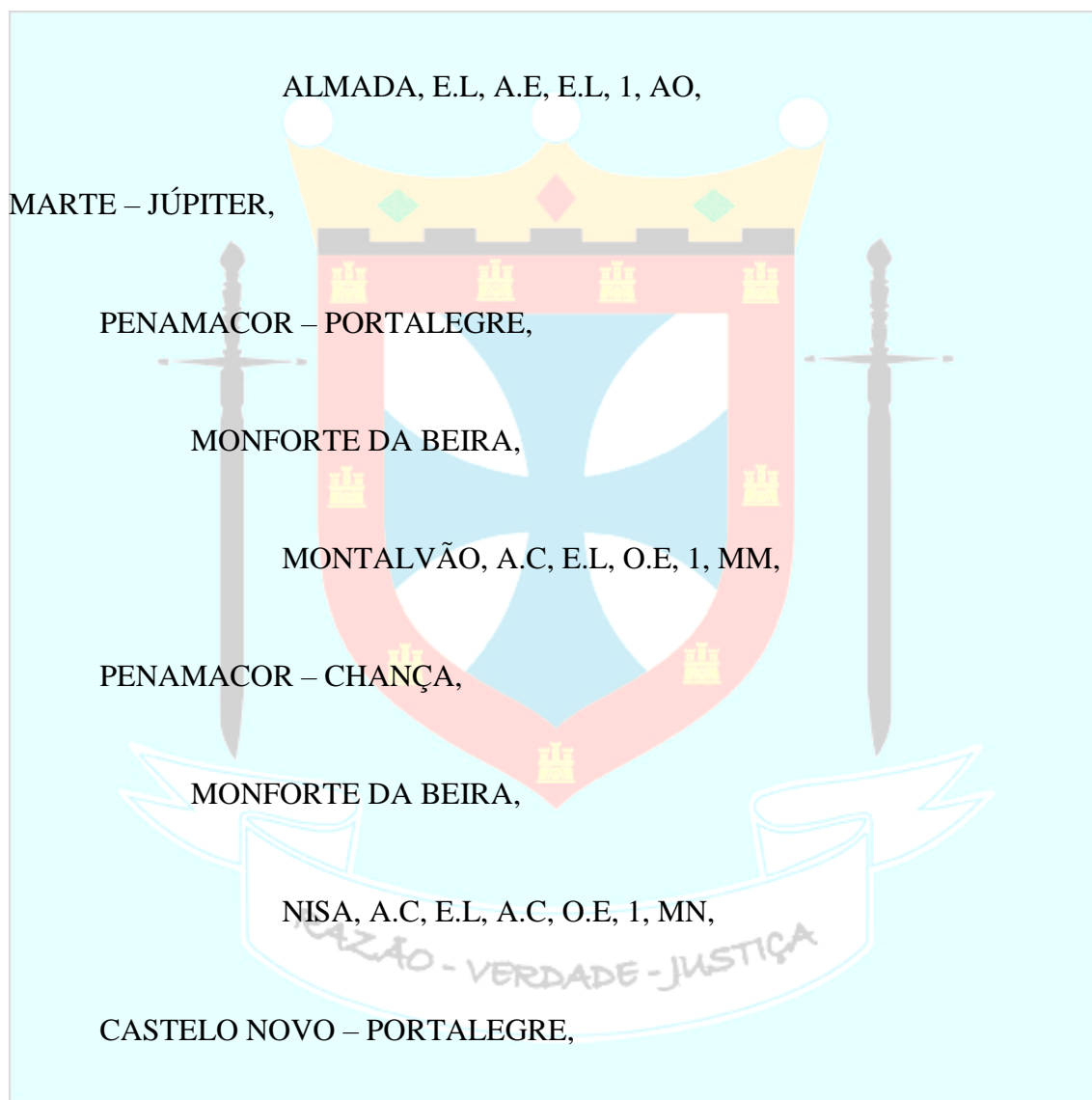
ODIVELAS,

ALMADA, E.L, V.R, A.E, E.L, 1, AO,

AMADORA,

ALMADA, E.L, V.R, A.E, E.L, 1, AA,

OEIRAS,



CASTELO BRANCO,

MONTALVÃO, A.C, O.E, A.C, 1, CM,


A.C: $1,8 + 0,5 = 2,3$ Cm – 13,8 Km,

CABEÇO DO INFANTE,

MONTALVÃO, A.C, O.E, 1, CM,

A.C: 3,5 Cm – 21 Km,

VILA VELHA DE RODÃO,



NISA, E.L, 1, VN,

CHANÇA, E.L, A.C, C, O.E, A.C, C, O.E, 2, VC,

A.C: $0,7 + 2,8 = 3,5$ Cm – 21 Km,

SÃO BARTOLOMEU, E.L, A.C, C, A.C, 3, VS,

A.C: 3,5 Cm – 21 Km,

GAVIÃO, A.C, A.E, A.C, 4, VG,

A.C: $1 + 1,8 + 0,4 = 3,2$ Cm – 19,2 Km,

VILA DE REI – PORTALEGRE,

MAÇÃO,

MONTALVÃO, E.L, A.E, A.C, 1, MM,

A.C: 3,2 Cm – 19,2 Km,

VILA DE REI – MONFORTE,

ALVITO DA BEIRA,

ALTER DO CHÃO, A.C, I.P, A.C, O.E, 1, AA,

A.C: $2,2 + 4,8 = 7$ Cm – 42 Km,

VILA DE REI – CHANÇA,

SÃO PEDRO DO ESTEVAL,

NISA, A.C, 1, SN,

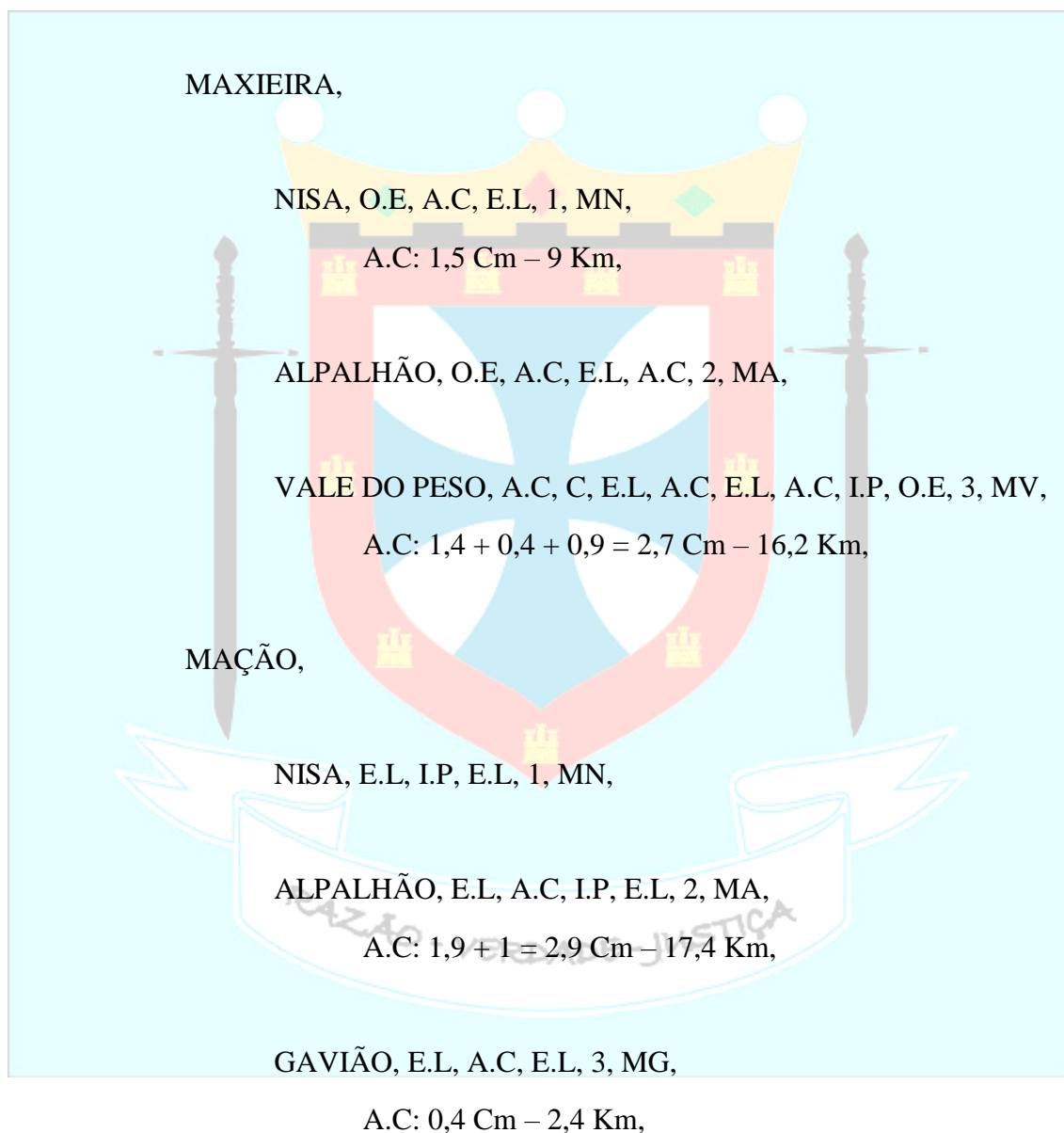
A.C: 3,5 Cm – 21 Km,

ALPALHÃO, A.C, 2, SA,

A.C: 3,1 Cm – 18,6 Km,

CHANÇA, E.L, A.C, 3, SC,
A.C: 5,7 Cm – 34,2 Km,

GAVIÃO, E.L, A.C, 4, SG,
A.C: 1,6 Cm – 9,6 Km,



PONTE DE SÔR, A.C, E.L, A.C, E.L, A.C, E.L, 4, MP,
A.C: $0,4 + 0,3 + 2,6 = 3,3$ Cm – 19,8 Km,

SARDOAL,

GAVIÃO, E.L, A.C, 1, SG,

A.C: $2 + 1,1 = 3,1$ Cm – 18,6 Km,

SÃO BARTOLOMEU, E.L, A.C, C, A.C, 2, SS,

A.C: $1,2 + 0,8 + 1,2 = 3,2$ Cm – 19,2 Km,

VILA DE REI – MARIANOS,

MAÇÃO,

VALE DAS MÓS, A.C, E.L, A.C, E.L, A.C, C, A.C, 1, MV,

BEMPOSTA, A.C, E.L, A.C, I.C, O.E, A.C, 2, MB,

A.C: $1,2 + 0,9 = 2,1$ Cm – 12,6 Km,

PEGO, E.L, A.E, A.C, 3, MP,

A.C: 0,5 Cm – 3 Km,

VILA DE REI,

VALE DAS MÓS, E.L, A.C, E.L, A.C, 1, VV,

A.C: $2,4 + 2,4 = 4,8$ Cm – 28,8 Km,

SANTA MARGARIDA, E.L, O.E, A.C, 2, VS,

SARDOAL,

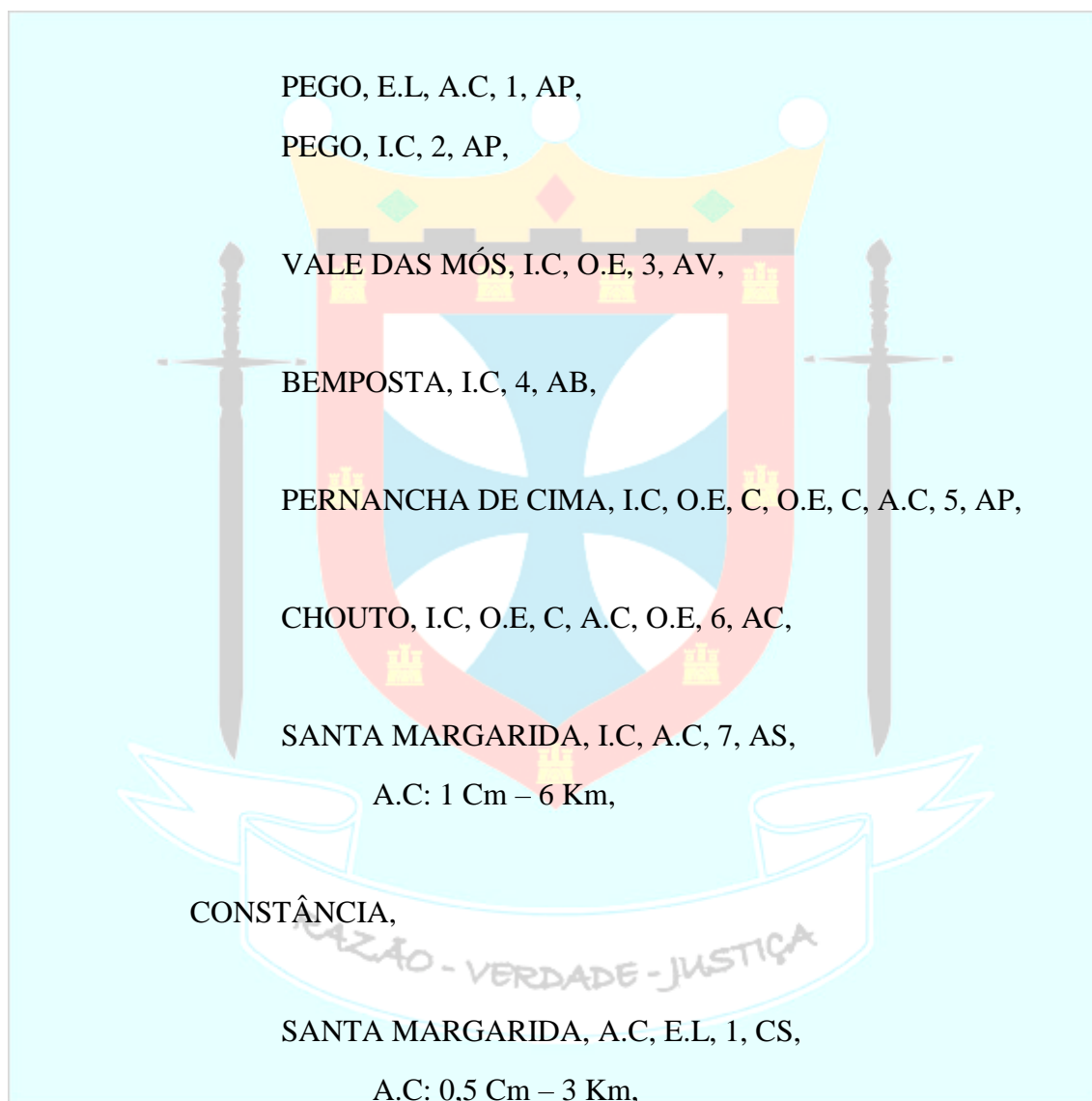
PEGO, E.L, A.C, 1, SP,

A.C: 0,8 Cm – 4,8 Km,

SANTA MARGARIDA, A.C, 2, SS,

A.C: 0,4 Cm – 2,4 Km,

ABRANTES,



CHAMUSCA, A.C, E.L, 2, CC,

JÚPITER – SATURNO,

NOSSA SENHORA DE MACHEDE – PIAS,

CAPELINS,

LOURÃO, O.E, A.C, O.E, E.L, 1, CM,

GRANJA, O.E, A.C, E.L, 2, CG,

A.C: $2,2 + 1,8 = 4$ Cm – 24 Km,

OURA, O.E, A.C, O.E, A.C, 3, CM,

A.C: 0,4 Cm – 2,4 Km,

SÃO TIAGO MAIOR,

LOURÃO, A.C, O.E, A.C, O.E, A.C, 1, SM,

LOURÃO, A.C, E.L, 2, SM,

A.C: 3 Cm – 18 Km,

GRANJA, A.C, O.E, A.C, E.L, 3, SG,

A.C: $0,3 + 1,8 = 2,1$ Cm – 12,6 Km,

AMARELEJA, A.C, O.E, A.C, 4, SA,

A.C: $3,3 + 1,2 + 1,8 = 6,3$ Cm – 37,8 Km,

OURA, A.C, E.L, 5, SM,

A.C: $1,5 + 0,7 + 0,6 = 2,8$ Cm – 16,8 Km,

REGUENGOS DE MONSARAZ,

LOURÃO, E.L, 1, RM,

AMARELEJA, E.L, O.E, A.C, O.E, A.C, 2, RA,

A.C: 0,3 Cm – 1,8 Km,

MOURA, E.L, A.C, E.L, 3, RM,

A.C: 1,7 Cm – 10,2 Km,

NOSSA SENHORA DE MACHEDE – CUBA,

REGUENGOS DE MONSARAZ,

ALQUEVA, E.L, A.C, 1, RA,

A.C: 1,3 Cm – 7,8 Km,

ALQUEVA, A.C, O.E, A.C, 2, RA,

A.C: $0,9 + 1 = 1,9$ Cm – 11,4 Km,

PEDRÓGÃO, A.C, O.E, E.L, 3, RP,

A.C: 4,8 Cm – 28,8 Km,

BEJA, A.C, 4, RB,

A.C: 8,1 Cm – 48,6 Km,

MONTOITO,

VILA ALVA, O.E, A.C, 1, MV,

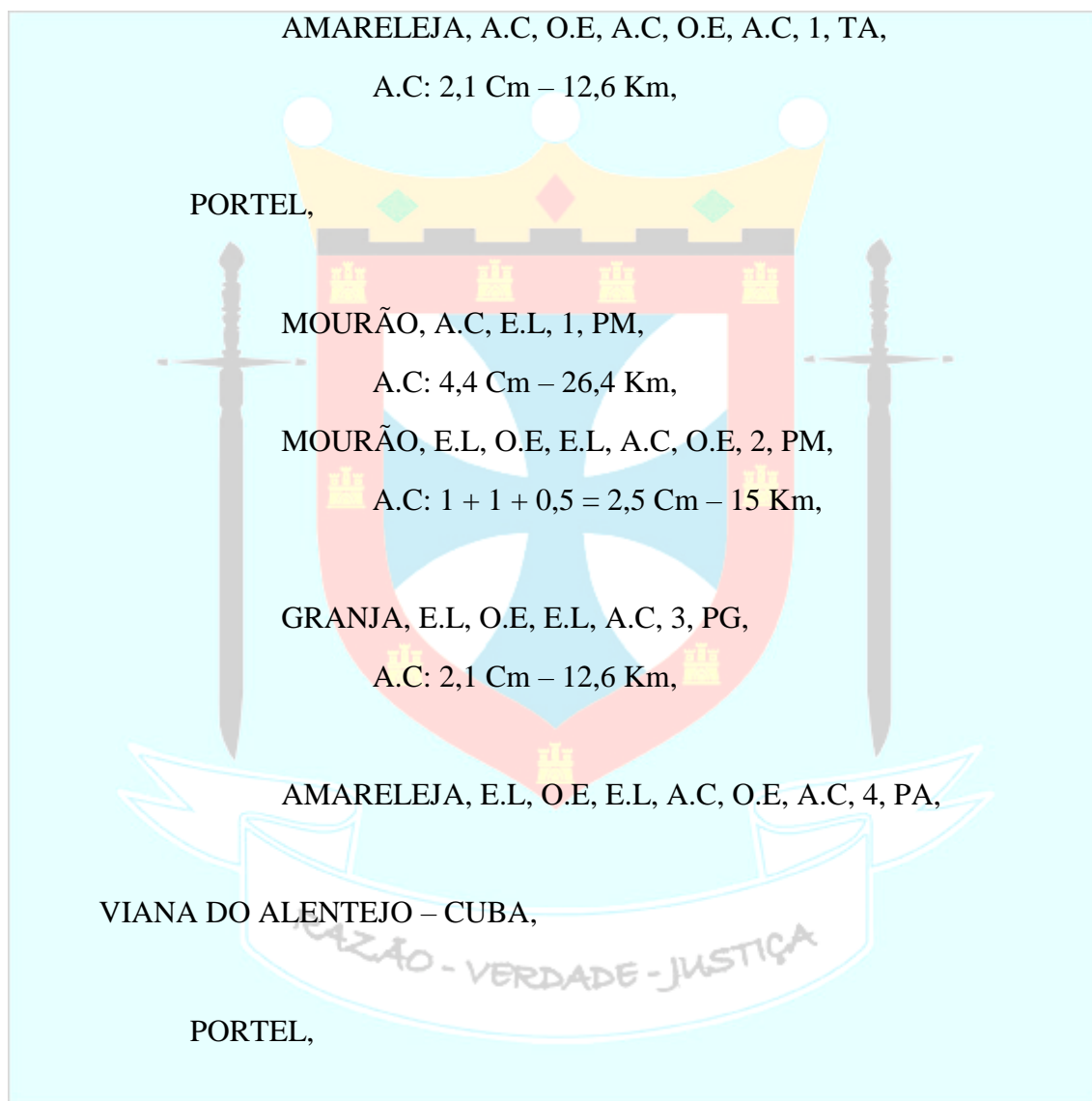
A.C: 3,8 Cm – 22,8 Km,

VIANA DO ALENTEJO – PIAS,

SÃO JORDÃO,

AMARELEJA, A.C, O.E, A.C, OE, A.C, O.E, A.C, 1, SA,
A.C: 3 Cm – 18 Km,

TORRE DE COALHEROS,

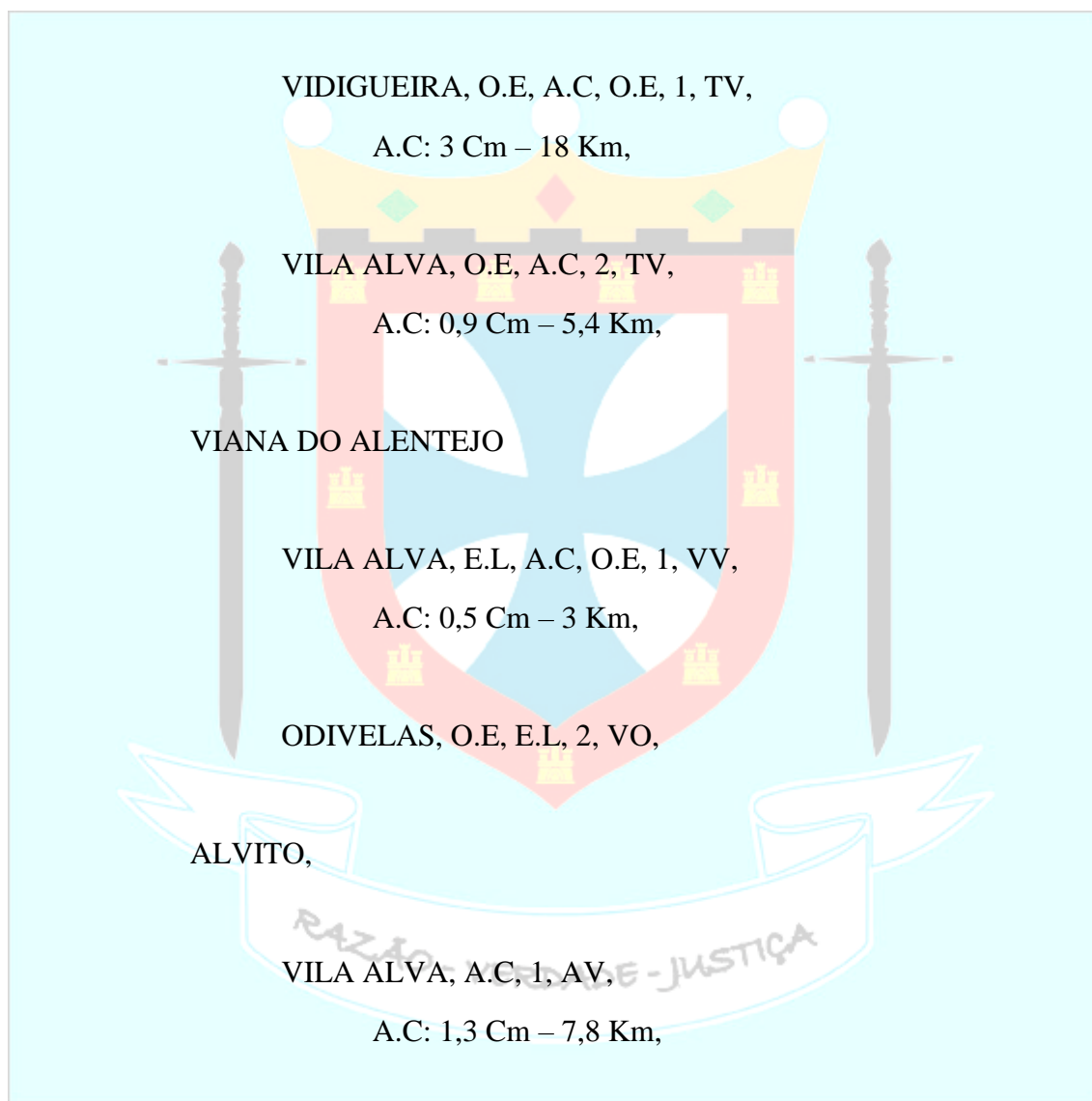


VIDIGUEIRA, I.P, O.E, 3, PV,

VILA ALVA, I.P, O.E, A.C, 4, PV,

A.C: $0,6 + 1,5 = 2,1$ Cm – 12,6 Km,

TORRE DE COALHEIROS,



CUBA, E.L, A.C, 2, AC,

A.C: $1,7$ Cm – 10,2 Km,

BEJA, E.L, A.C, O.E, A.C, O.E, I.P, 3, AB,

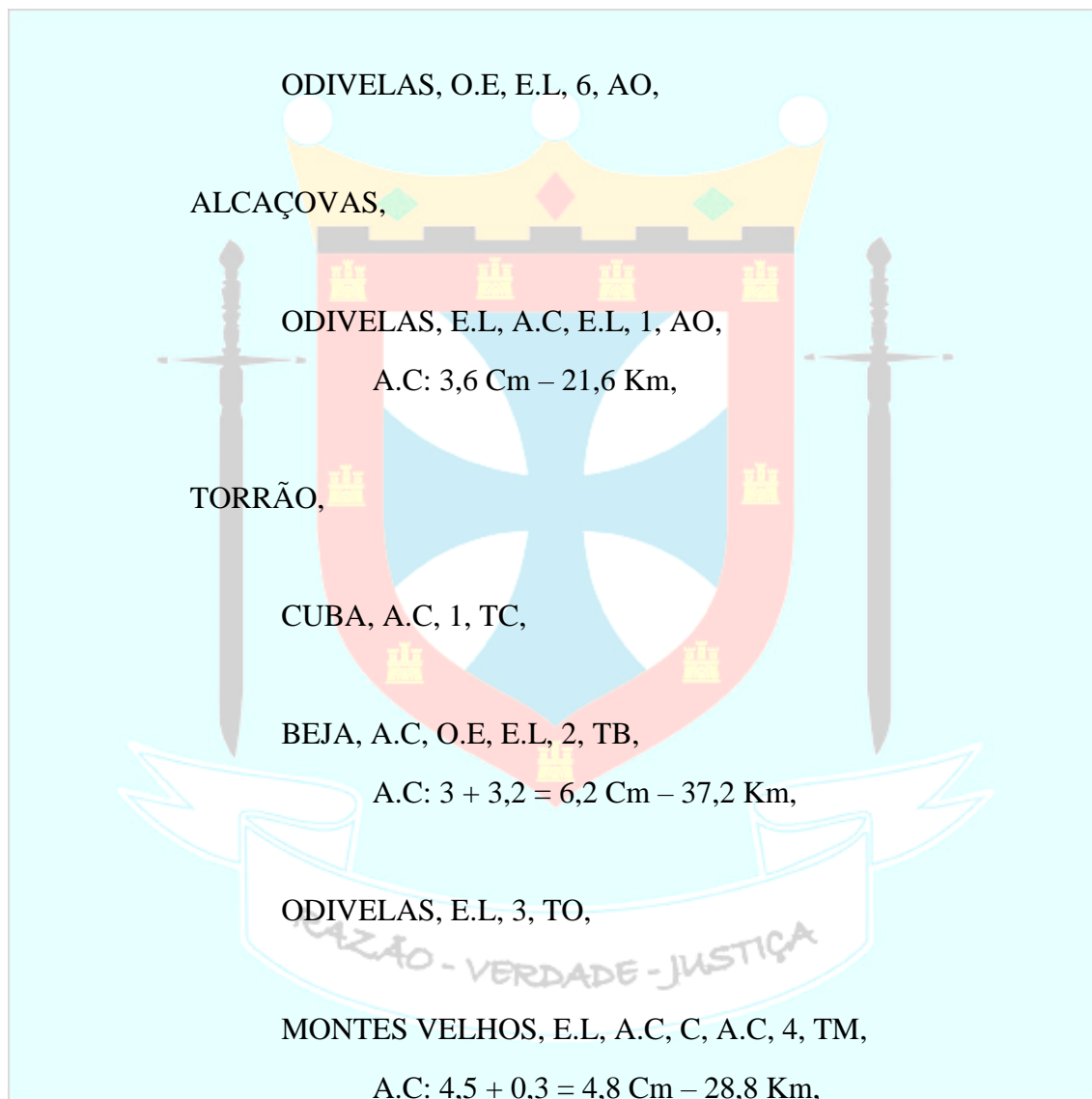
A.C: $1,5 + 1,2 = 2,7$ Cm – 16,2 Km,

SANTA VITÓRIA, E.L, O.E, A.C, 4, AS,

A.C: 3,3 Cm – 19,8 Km,

FERREIRA DO ALENTEJO, E.L, O.E, C, A.C, 5, AF,

A.C: 1,3 Cm – 7,8 Km,



SANTA MARGARIDA DO SADO, A.C, 5, TS,

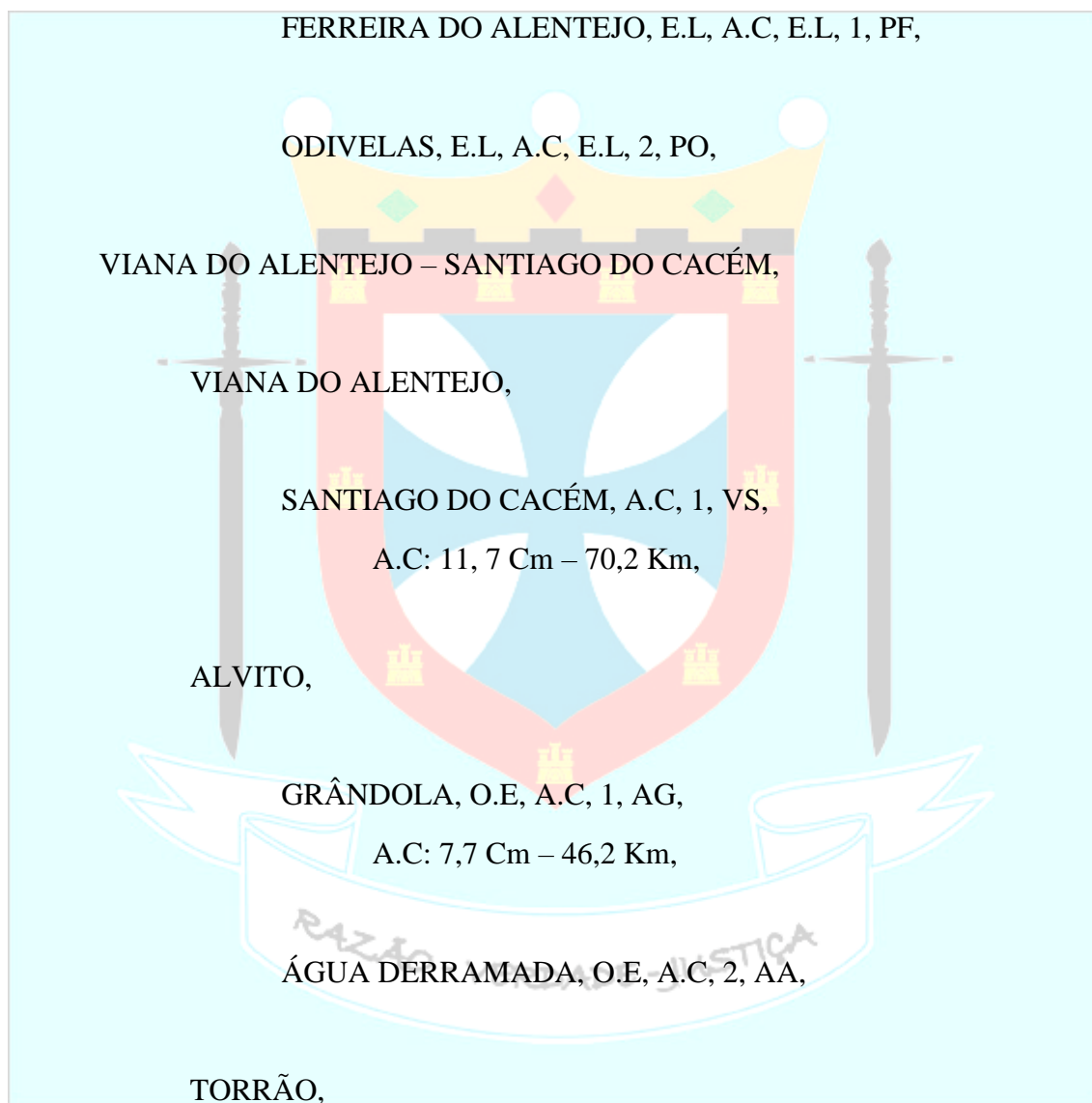
A.C: 3,2 Cm – 19,2 Km,

SANTA CATARINA,

FERREIRA DO ALENTEJO, A.C, E.L, A.C, E.L, 1, SF,

A.C: $2,8 + 4 = 6,8$ Cm – 40,8 Km,

PORTO REI,



SANTA LUZIA, A.C, 1, TS,

ÁGUA DERRAMADA, E.L, A.C, 2, TA,

A.C: 1,7 Cm – 10,2 Km,

ÁGUA DERRAMADA, A.C, O.E, 3, TA,
A.C: $0,7 + 1,1 = 1,8$ Cm – 10,8 Km,

PORTO REI,

ÁGUA DERRAMADA, E.L, A.C, 1, PA,

A.C: 0,9 Cm – 5,4 Km,

GRÂNDOLA, A.C, O.E, 2, PG,

A.C: 1,4 Cm – 8,4 Km,

TORROAL, A.C, 3, PT,

A.C: 3,5 Cm – 21 Km,

MONTEVIL, E.L, A.C, E.L, 4, PM,

A.C: 1,5 Cm – 9 Km,

SANTA CATARINA,

SÃO DOMINGOS, O.E, A.E, A.C, 1, SS,

A.C: 5,5 Cm – 33 Km,

GRÂNDOLA, O.E, A.E, A.C, 2, SG,

A.C: 3,9 Cm – 23,4 Km,

VIANA DO ALENTEJO – CASTRO VERDE,

ALCAÇOVAS,

VALE DO AÇOR, A.C, 1, AV,

A.C: 10,6 Cm – 63,6 Km,

TORRÃO,

PANOIAS, A.C, E.L, I.C, 1, TP,

A.C: 8,3 Cm – 49,8 Km,

MARATECA – CUBA,

TOUREGA,

VIDIGUEIRA, A.C, O.E, A.C, 1, TV,

A.C: $3,5 + 1,8 = 5,3$ Cm – 31,8 Km,

ODIVELAS, E.L, A.C, E.L, 2, TO,

A.C: 4,5 Cm – 27 Km,

SÃO CRISTOVÃO,

SANTA MARGARIDA DO SADO, O.E, A.C, 1, SS,

A.C: 6,8 Cm – 40,8 Km,

MARATECA – SANTIAGO DO CACÉM,

SÃO CRISTOVÃO,

MONTEVIL, A.C, E.L, A.C, 1, SM,

A.C: $3,5 + 0,5 = 4$ Cm – 24 Km,

ALCÁCER DO SAL,

ÁGUA DERRAMADA, A.C, 1, AA,

A.C: 1,5 Cm – 9 Km,

LOUSAL, E.L, A.E, A.C, O.E, 2, AL,

GRÂNDOLA, E.L, I.C, E.L, 3, AG,

MELIDES, E.L, A.C, 4, AM,

A.C: 4,8 Cm – 28,8 Km,

TORROAL, E.L, A.C, 5, AT,

A.C: 3,1 Cm – 18,6 Km,

MONTEVIL, E.L, 6, AM,

CASEBRES,

MONTEVIL, O.E, A.C, 1, CM,

2,2 Cm – 13,2 Km,

PALMA,

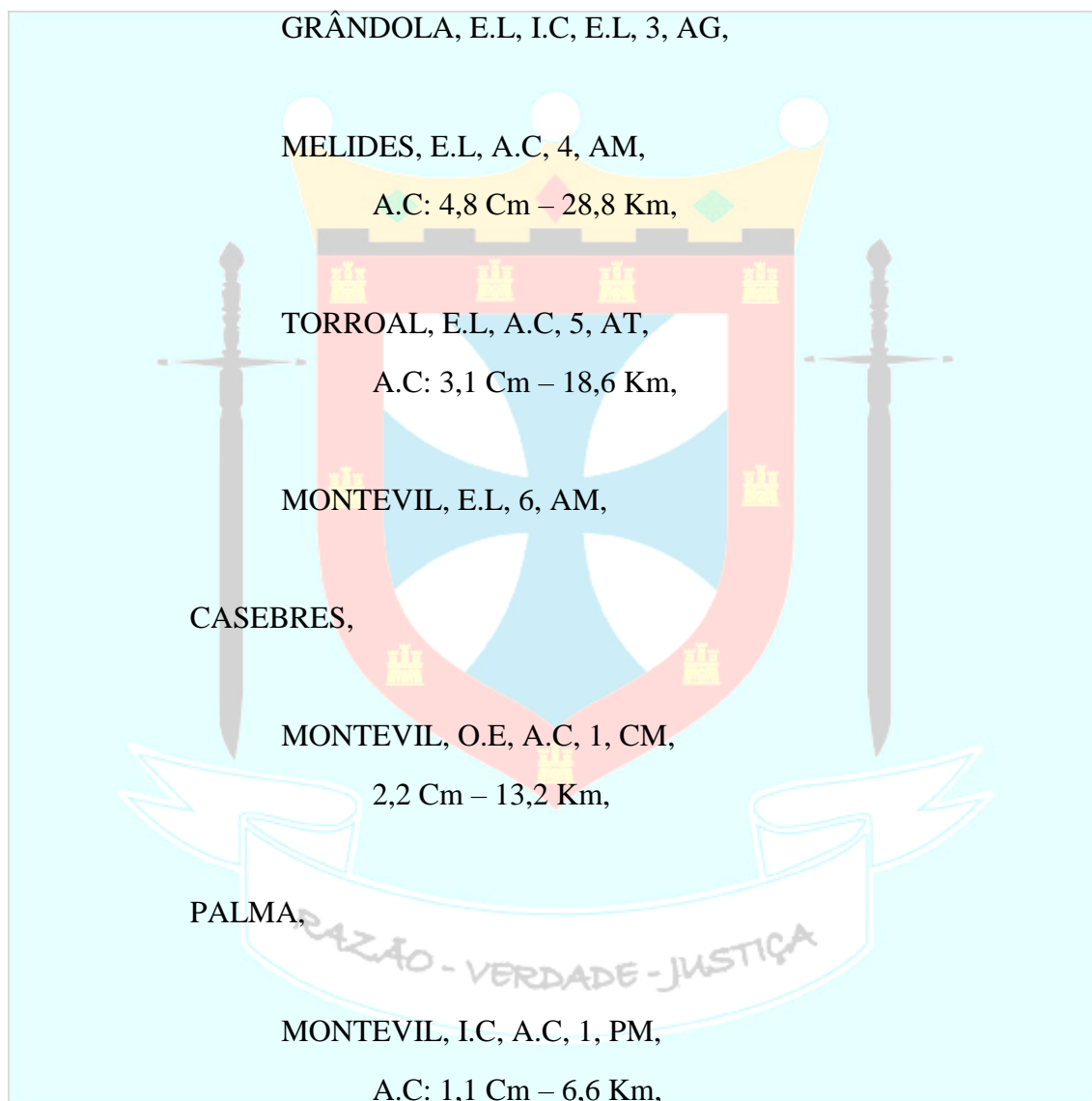
MONTEVIL, I.C, A.C, 1, PM,

A.C: 1,1 Cm – 6,6 Km,

TORROAL, O.E, A.C, 2, PT,

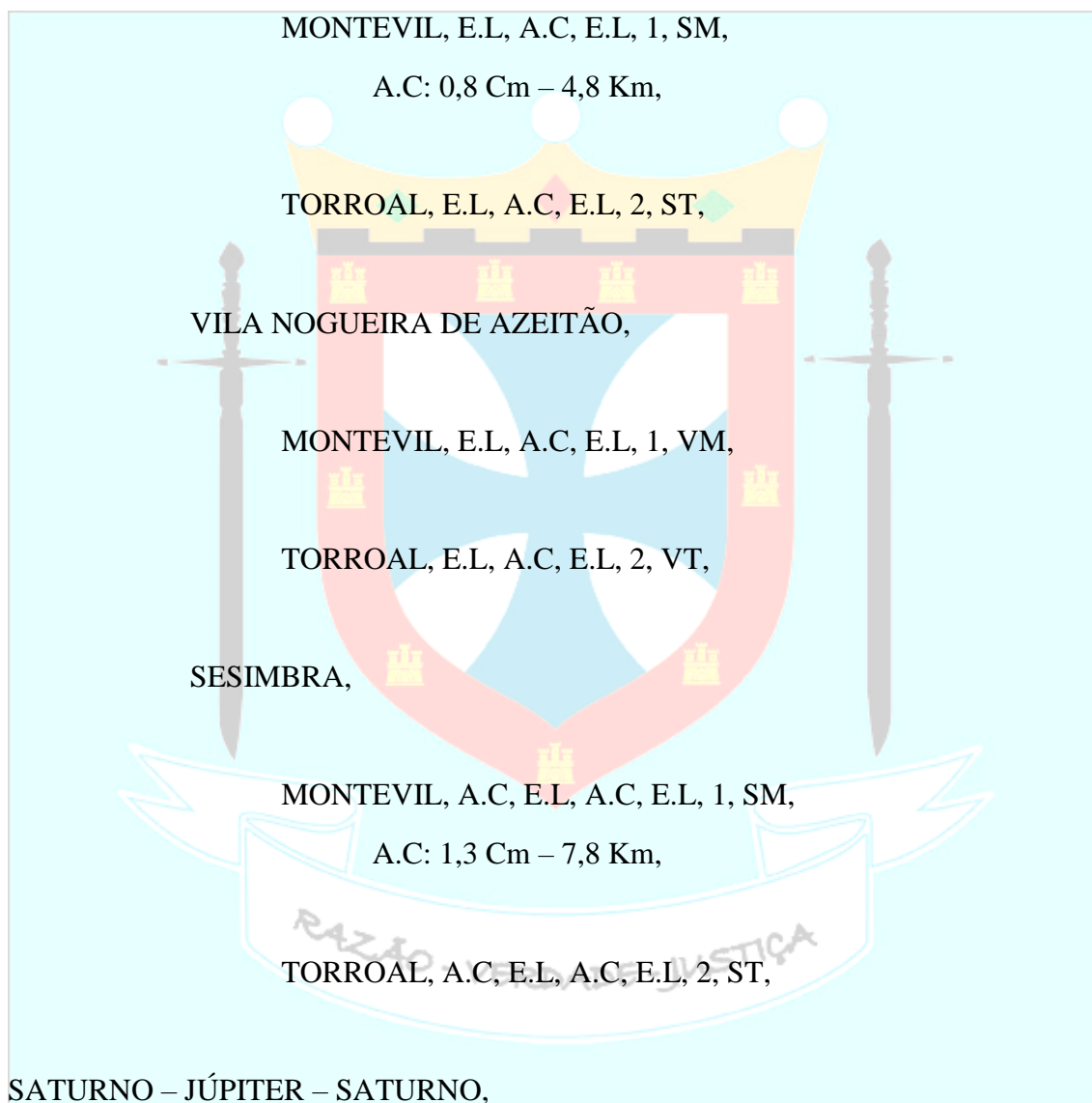
A.C: 3,2 Cm – 19,2 Km,

MARATECA,



TORROAL, A.C, 1, MT,
A.C: 2 Cm – 12 Km,

SETÚBAL,



CUBA – NOSSA SENHORA DE MACHEDE – PIAS,

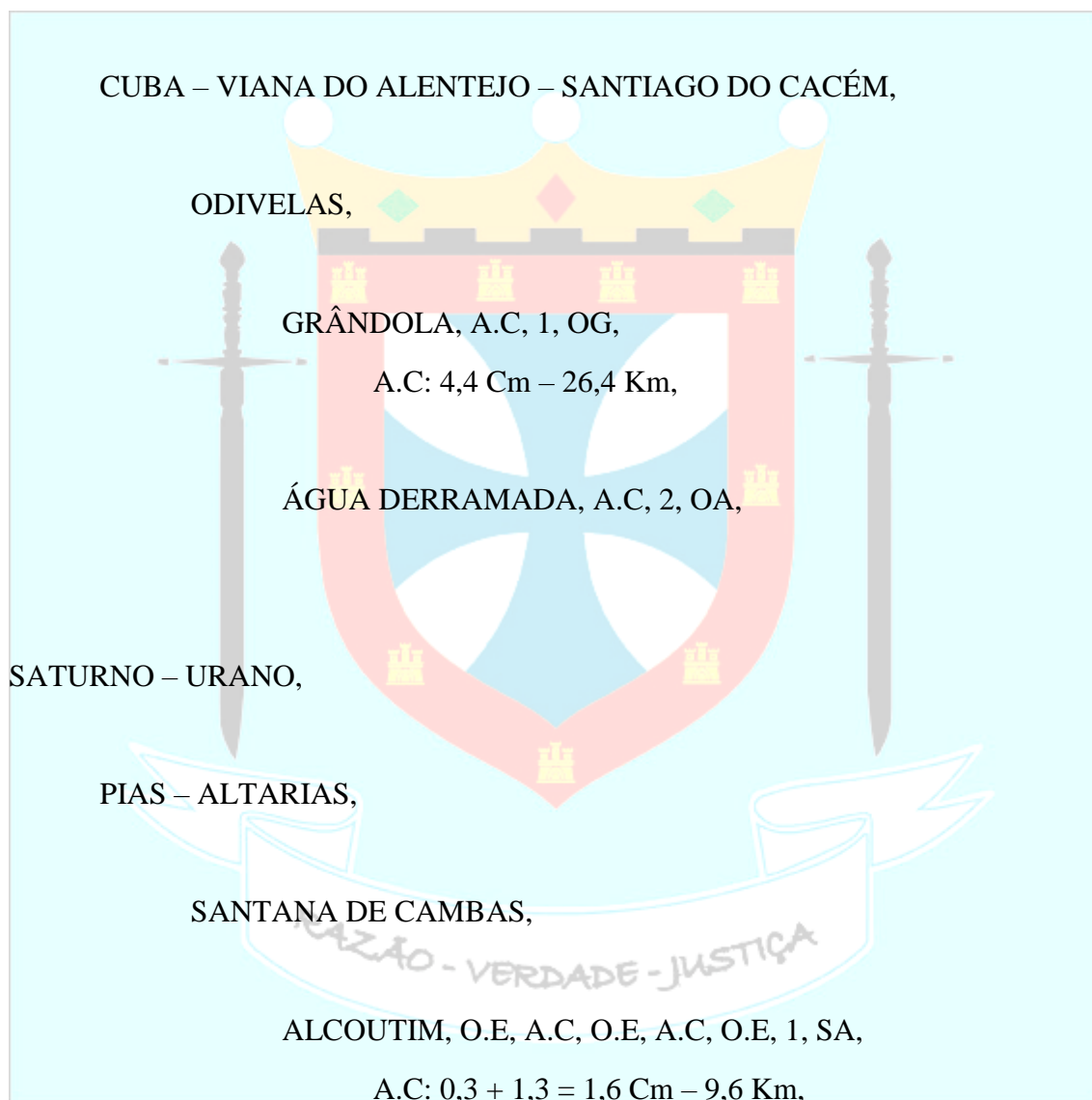
ALQUEVA,

MOURÃO, A.C, O.E, 1, AM,

A.C: 2 Cm – 12 Km,

GRANJA, A.C, 2, AG,

AMARELEJA, A.C, O.E, A.C, 3, AA,



ESTORNINHOS, O.E, A.C, 2, SE,

A.C: 4,5 Cm – 27 Km,

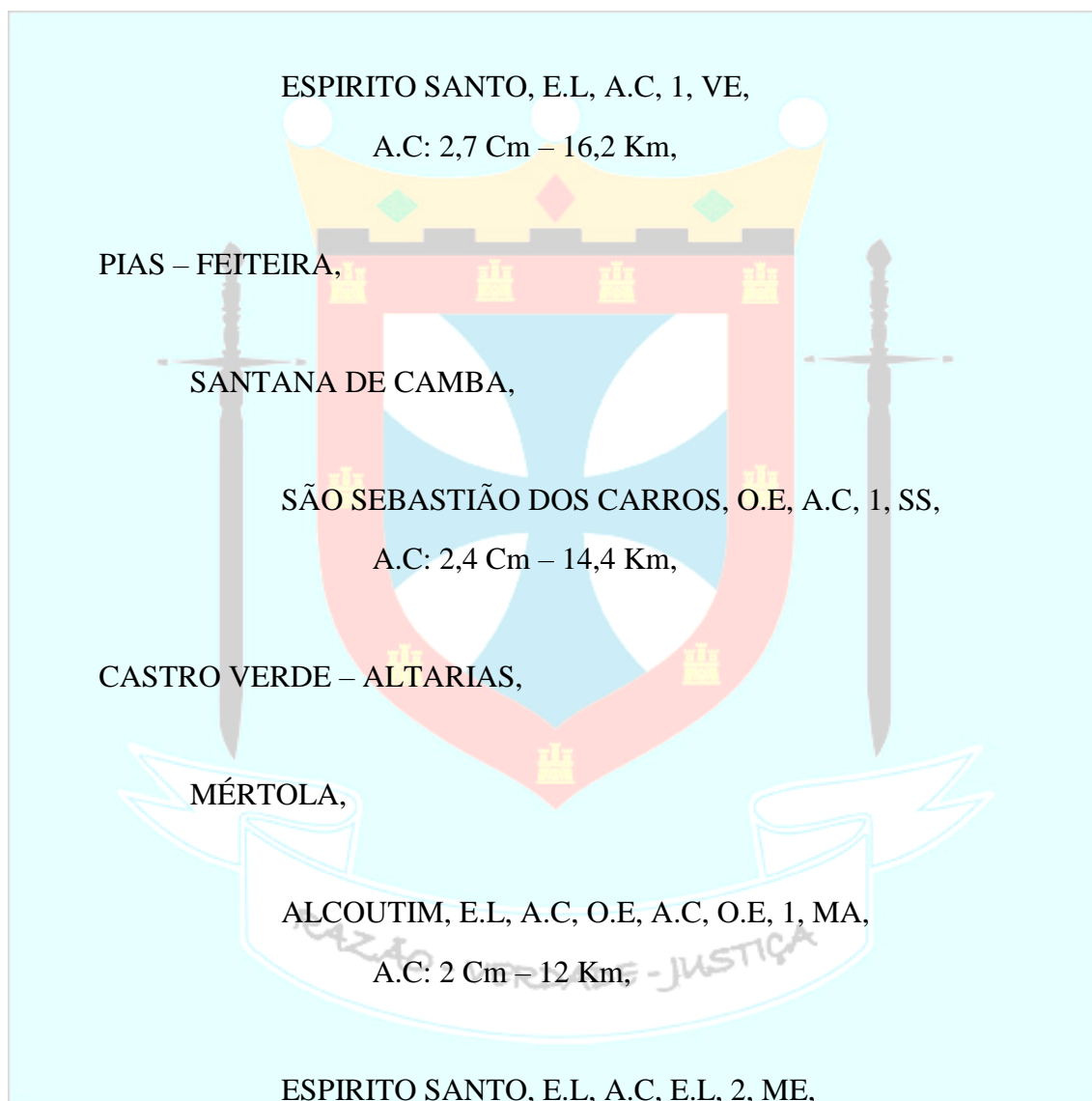
ALTARIAS, O.E, A.C, 3, SA,

A.C: 2,5 Cm – 15 Km,

ESPIRITO SANTO, O.E, A.C, 4, SE,

A.C: 1,2 + 1,1 = 2,3 Cm – 13,8 Km,

VALES MORTOS,



A.C: 1,6 Cm – 9,6 Km,

GIÕES, E.L, A.C, O.E, C, 3, MG,


A.C: 1 Cm – 6 Km,

CASTRO VERDE,

GIÕES, E.L, O.E, C, A.C, O.E, A.C, 1, CG,

A.C: 2 Cm – 12 Km,

ALMODÔVAR,



SÃO SEBASTIÃO DOS CARROS, A.C, 1, VS,

A.C: 3,8 Cm – 22,8 Km,

GUERREIRO,

SÃO SEBASTIÃO DOS CARROS, A.C, O.E, A.C, 1, GS,
A.C: 0,7 Cm – 4,2 Km,

VAQUEIROS, A.C, O.E, A.C, O.E, 2, GV,
A.C: 2,4 + 1,6 = 4 Cm – 24 Km,



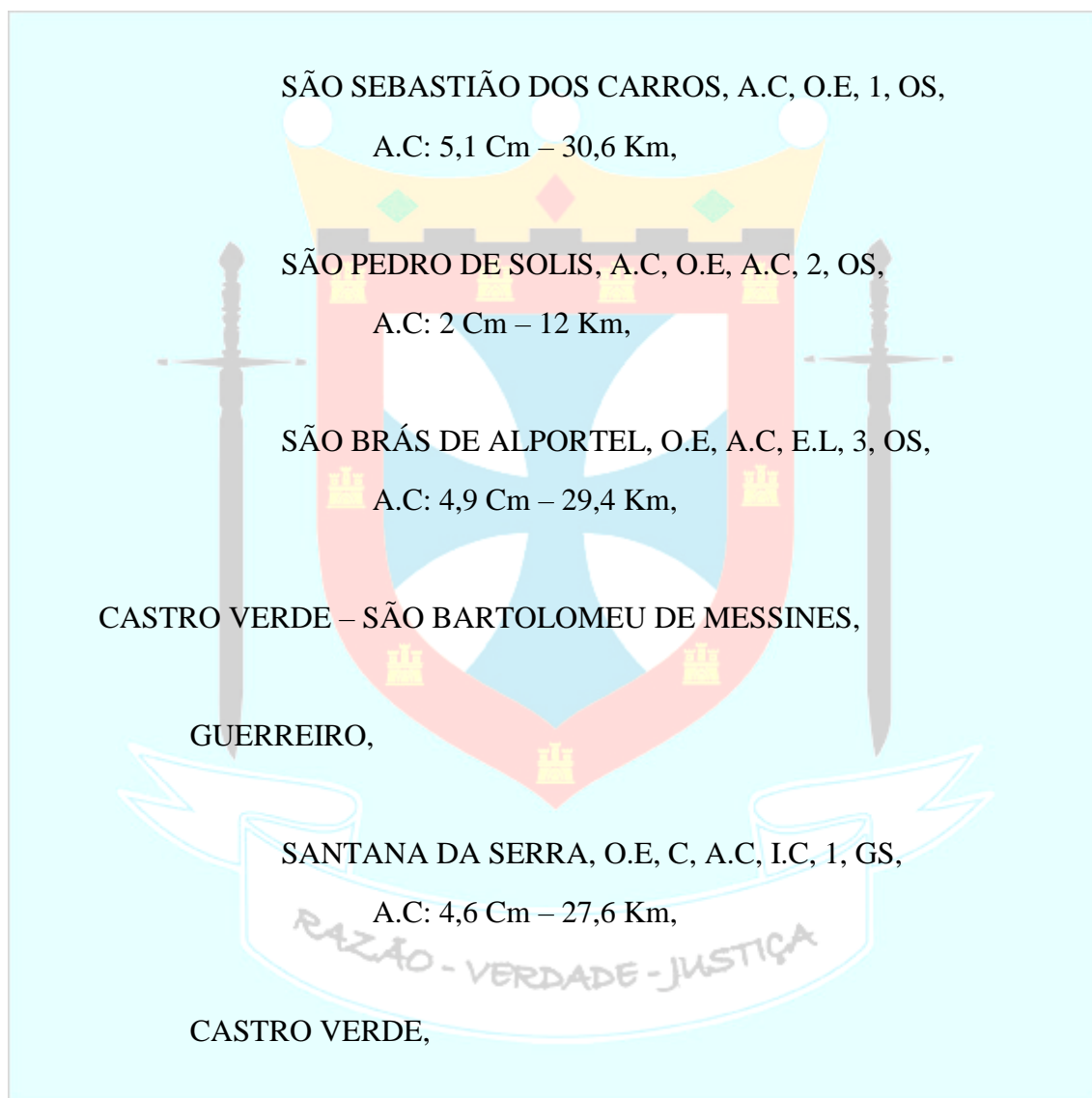
SÃO SEBASTIÃO DOS CARROS, E.L, O.E, 1, AS,

SÃO PEDRO DE SOLIS, A.C, O.E, 2, AS,
A.C: 1,6 Cm – 9,6 Km,

FEITEIRA, E.L, A.C, 3, AF,

AMEIXIAL, E.L, 4, AA,

OURIQUE,



SÃO BARTOLOMEU DE MESSINES, A.C, C, A.C, O.E, 1, CS,

A.C: 4,3 + 3,6 = 7,9 Cm – 47,4 Km,

SANTANA DA SERRA, E.L, I.P, A.C, I.C, 2, CS,

A.C, 2,6 Cm – 15,6 Km,

ALMODÔVAR,

SALIR, C, A.C, C, O.E, 1, AS,

A.C: 1 Cm – 6 Km,

ALTE, C, A.C, O.E, 2, AA,

A.C: 2,2 Cm – 13,2 Km,

SÃO BARNABÉ, C, A.C, C, A.C, 3, AS,

A.C: $1,2 + 1,1 = 2,3$ Cm – 13,8 Km,

PORTIMÃO, C, A.C, E.L, 4, AP,

SÃO MARCOS DA SERRA, A.C, C, O.E, 5, AS,

A.C: 2 Cm – 12 Km,

SANTANA DA SERRA, E.L, O.E, A.E, O.E, I.C, 6, AS,

OURIQUE,

SALIR, O.E, A.C, O.E, 1, OS,

A.C: 4,6 Cm – 27,6 Km,

SÃO BARNABÉ, A.C, 2, OS,

A.C: 4,3 Cm – 25,8 Km,

SANTANA DA SERRA, E.L, I.C, 3, OS,

PANOIAS,

SANTANA DA SERRA, A.C, O.E, 1, PS,

A.C: 2,7 Cm – 16,2 Km,

CASTRO VERDE – MARMELETE,

ALMODÔVAR,

PORTIMÃO, A.C, O.E, 1, AP,

A.C: 9,3 Cm – 55,8 Km,

OURIQUE,

ODECEIXE, A.C, 1, OO,

A.C: 9 Cm – 54 Km,

SANTIAGO DO CACÉM – SÃO BARTOLOMEU DE MESSINES,

SÃO MARTINHO DAS AMOREIRAS,

SANTANA DA SERRA, O.E, 1, SS,

LUZIANES,

SANTANA DA SERRA, A.C, 1, LS,

A.C: $1,9 + 0,6 + 0,7 = 3,2$ Cm – 19,2 Km,

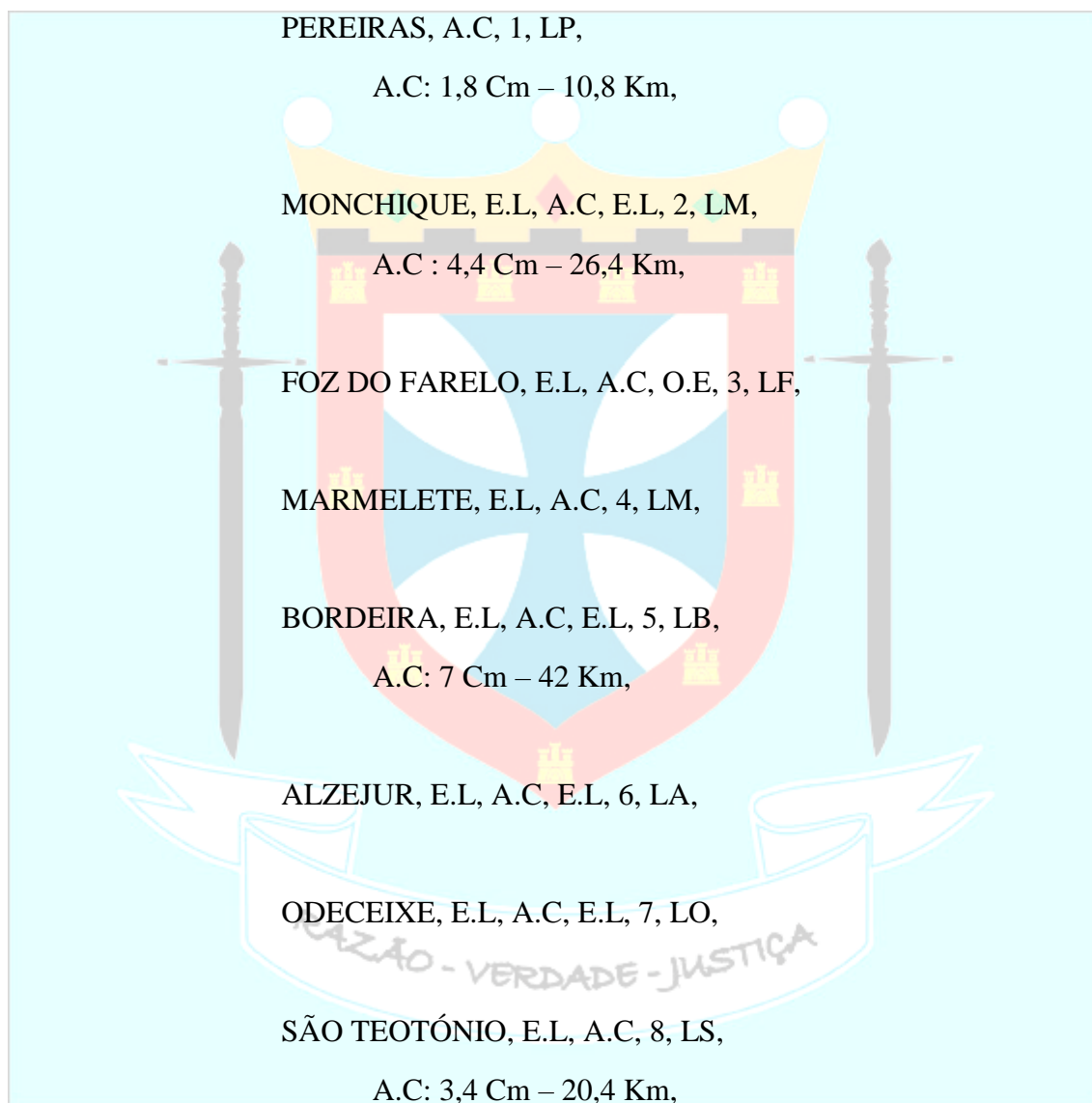
SANTIAGO DO CACÉM – MARMELETE,

SÃO MARTINHO DAS AMOREIRAS,

PEREIRAS, A.C, 1, SP,

A.C: $2,3 + 0,5 + 1,3 = 4,1$ Cm – 24,6 Km,

LUZIANES,



CAMPO REDONDO,

MONCHIQUE, A.C, O.E, E.L, 1, CM,

A.C : 5,7 Cm – 34,2 Km,

FOZ DO FARELO, A.C, 2, CF,

CAVALEIRO, A.C, E.L, O.E, A.C, E.L, 3, CC,

A.C: $1,6 + 0,8 = 2,4$ Cm – 14,4 Km,

ODEMIRA,

PEREIRAS, A.C, E.L, A.C, 1, OP,

A.C: $2,9 + 1,1 = 4$ Cm – 24 Km,

MONCHIQUE, A.C, O.E, E.L, 2, OM,

A.C : 4,1 Cm – 24,6 Km,

FOZ DO FARELO, A.C, C, 3, OF,

A.C: 1,9 Cm – 11,4 Km,

MARMELETE, A.C, C, A.C, 4, OM,

SÃO TEOTÓNIO, E.L, 5, OS,

CAVALEIRO, E.L, A.C, O.E, 6, OC,

A.C: 0,9 Cm – 5,4 Km,

VILA NOVA DE MILFONTES,

SÃO TEOTÓNIO, A.C, E.L, A.C, E.L, 1, VS,

A.C: $0,5 + 0,7 = 1,2$ Cm – 7,2 Km,

CAVALEIRO, A.C, E.L, 2, VC,

A.C: 1,3 Cm – 7,8 Km,

URANO – SATURNO – URANO,

SÃO BARTOLOMEU DE MESSINES – CASTRO VERDE – FEITEIRA,

SÃO BARNABÉ,

SÃO PEDRO DE SOLIS, A.C, 1, SS,

A.C: 4,7 Cm – 28,2 Km,

SANTANA DA SERRA,

AMEIXIAL, A.C, C, A.C, 1, SA,

A.C : $1,2 + 3,1 = 4,3$ Cm – 25,8 Km,

VIAS RODOVIÁRIAS NACIONAIS
PORTUGAL – 4 969,2 Km

MATÉRIA SEXTA

AUTO-ESTRADAS DAS CAPITAIS DOS CONCELHOS DE
ADMINISTRAÇÃO.

REGIÃO DE ORIGEM – REGIÃO DE DESTINO,

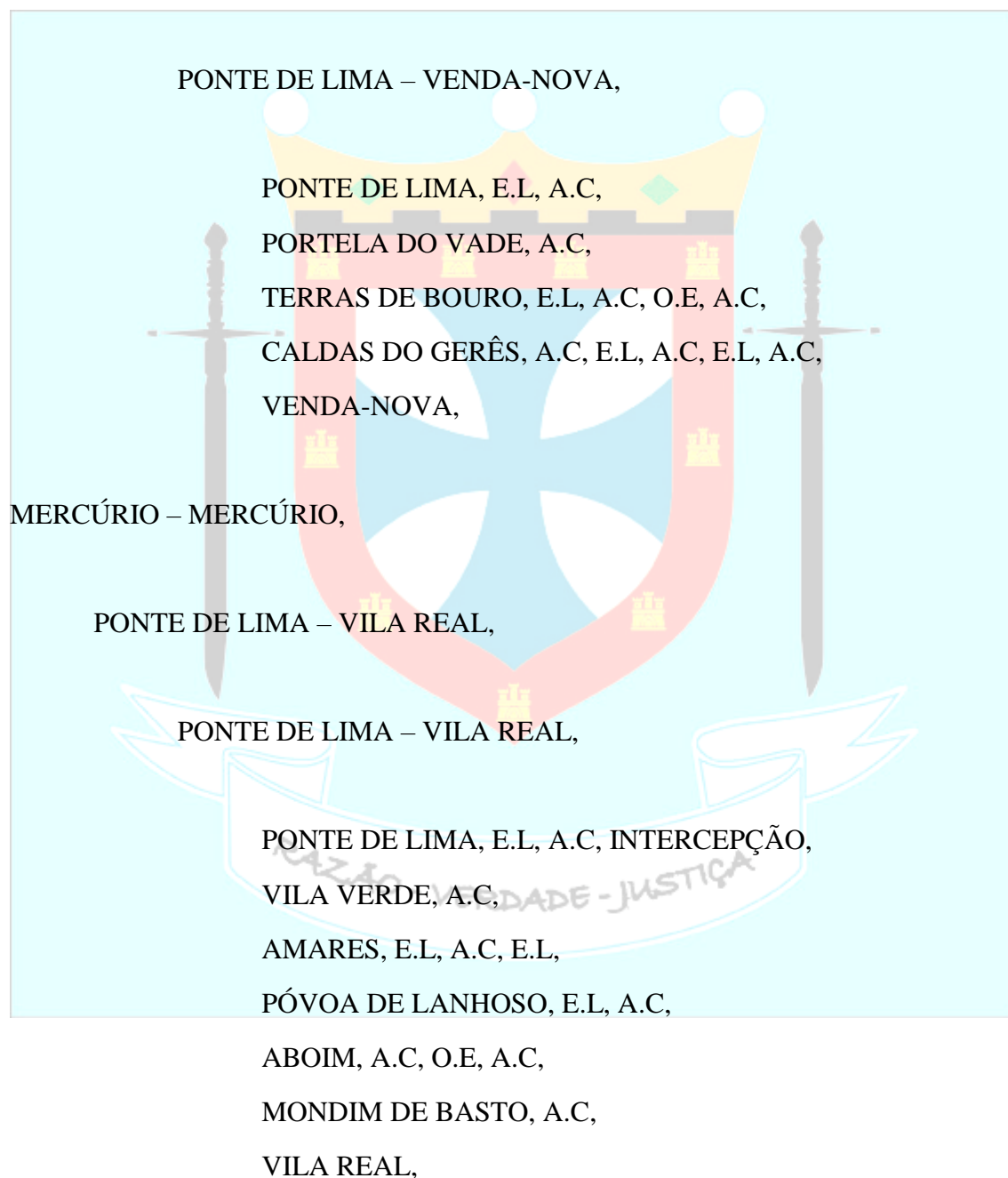
CONCELHO DE ORIGEM – CONCELHO DE DESTINO,

MUNICÍPIO DE ORIGEM – MUNICÍPIO DE DESTINO,

AUTO-ESTRADA,

MERCÚRIO – MERCÚRIO,

PONTE DE LIMA – VENDA-NOVA,



MERCÚRIO – VÊNUS,

PONTE DE LIMA – TAROUCA,

PONTE DE LIMA – TAROUCA,

PONTE DE LIMA, E.L,

BRAGA, I.P, VR, E.L, O.E, I.P,

GUIMARÃES, V.R, I.P,

FELGUEIRAS, I.P,

AMARANTE, A.C,

BAIÃO, A.C,

RESENDE, E.L, A.C,

TAROUCA,

MERCÚRIO – MERCÚRIO,

PONTE DE LIMA – CALDAS DE VIZELA,

PONTE DE LIMA – CALDAS DE VIZELA,

PONTE DE LIMA, E.L,

BRAGA, A.C,

CALDAS DE VIZELA,

MERCÚRIO – VÊNUS,

PONTE DE LIMA – VALE DE CAMBRA,

PONTE DE LIMA – VALE DE CAMBRA,

PONTE DE LIMA, E.L, A.C, E.L,
CABAÇOS, E.L, A.C,
VILA NOVA DE FAMALICÃO, A.E, A.C,
VALONGO, A.C,
PORTO DE CARVOEIRO, A.C,
VALE DE CAMBRA,

MERCÚRIO – MERCÚRIO,

VENDA-NOVA – VALPAÇOS,

VENDA-NOVA – VALPAÇOS,

VENDA-NOVA, A.C, O.E, A.C, E.L, A.C,
CAMPOS, A.C, O.E,
VIDAGO, E.L, A.C, E.L,
VALPAÇOS,

MERCÚRIO – MERCÚRIO,

VENDA-NOVA – VILA REAL,

VENDA-NOVA – VILA REAL,

VENDA-NOVA, E.L, A.C,

CERVA, A.C,

VILA REAL,

MERCÚRIO – VÊNUS,

VENDA-NOVA – TAROUCA,

VENDA-NOVA – TAROUCA,

VENDA-NOVA, A.C, O.E,

CABECEIRAS DE BASTO, A.C,

MONDIM DE BASTO, A.C,

MESÃO FRIO, E.L, A.C, E.L,

LAMEGO, I.C, E.L,

TAROUCA,

MERCÚRIO – VÊNUS,

VENDA-NOVA – VALE DE CAMBRA,

VENDA-NOVA – VALE DE CAMBRA,

VENDA-NOVA, A.C, O.E,

CABECEIRAS DE BASTO, A.C, E.L,

FELGUEIRAS, E.L, A.C, E.L,

PENAFIEL, I.C,

ENTRE-OS-RIOS, E.L, A.C, I.C, INTERCEPÇÃO,

VALE DE CAMBRA,

MERCÚRIO – MERCÚRIO,

VENDA-NOVA – CALDAS DE VIZELA,

VENDA-NOVA – CALDAS DE VIZELA,

VENDA-NOVA, A.C, O.E, A.C, O.E, A.C,
 ABOIM, O.E,
 FAFE, E.L, A.E, O.E,
 CALDAS DE VIZELA,

MERCÚRIO – MERCÚRIO,



MERCÚRIO – VÊNUS,

VALPAÇOS – PENEDONO,

VALPAÇOS – PENEDONO,

VALPAÇOS, O.E, A.C, O.E,

ABREIRO, A.C, E.L, A.C,

SÃO JOÃO DA PESQUEIRA, E.L, A.C, E.L,

PENEDONO,

MERCÚRIO – VÊNUS,

VALPAÇOS – TAROUCA,

VALPAÇOS – TAROUCA,

VALPAÇOS, O.E, A.C,

MURÇA, I.C,

FIOLHOSO, E.L, A.C,

SABROSA, E.L, A.C,

ARMAMAR, A.C, I.C,

TAROUCA,

MERCÚRIO – MERCÚRIO,

VALPAÇOS – VILA REAL,

VALPAÇOS – VILA REAL,

VALPAÇOS, A.C,

CARRAZEDO, A.C,

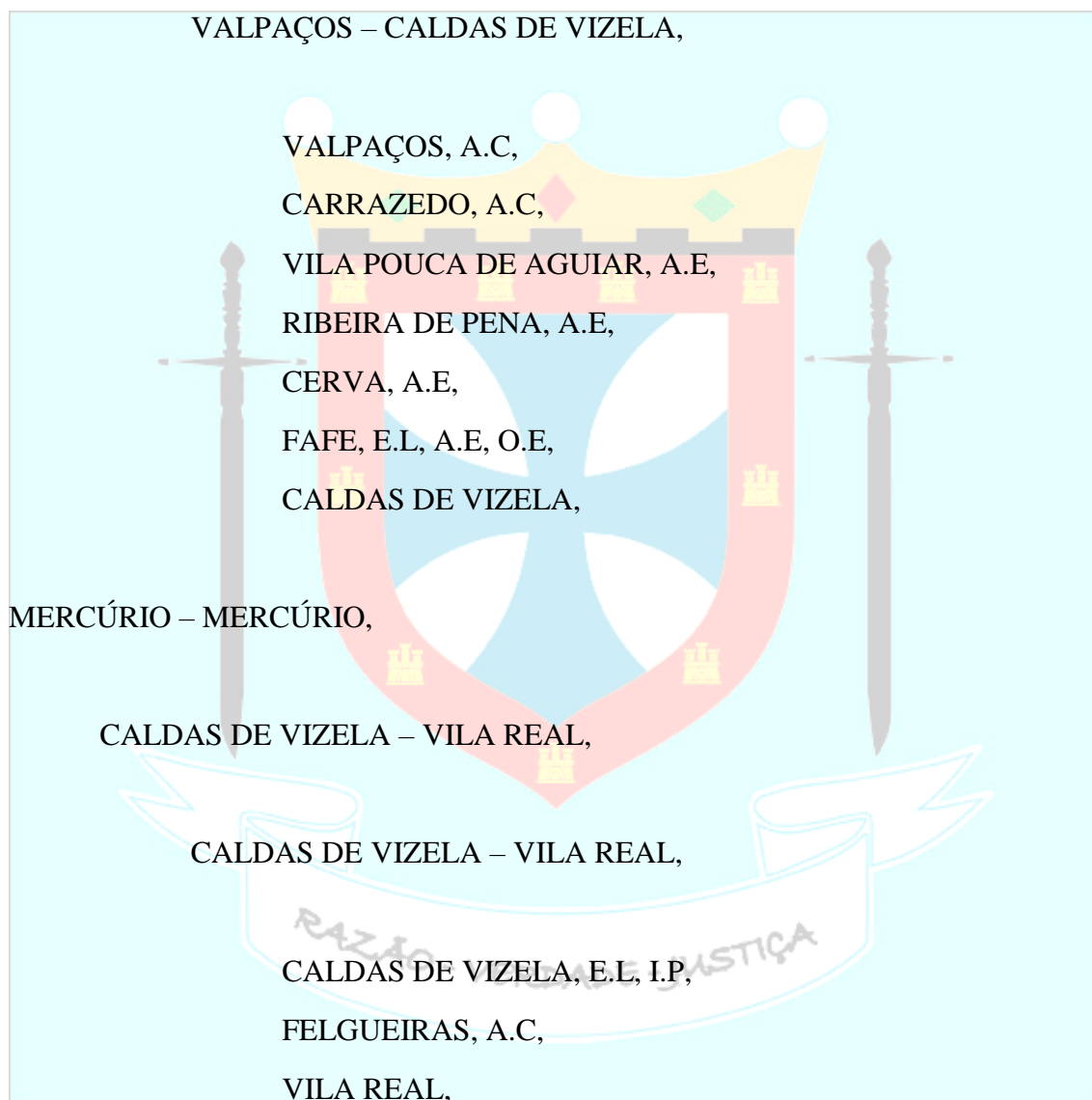
VILARINHO DE SAMADA, I.P,



VILA REAL,

MERCÚRIO – MERCÚRIO,

VALPAÇOS – CALDAS DE VIZELA,



MERCÚRIO – VÊNUS,

CALDAS DE VIZELA – TAROUCA,

CALDAS DE VIZELA – TAROUCA,

CALDAS DE VIZELA, I.P, A.C, A.E, E.L,

MARCO DE CANAVEZES, E.L, A.C,

BAIÃO, A.C,

RESENDE, E.L, A.C,

TAROUCA,

MERCÚRIO – VÉNUS,

CALDAS DE VIZELA – VALE DE CAMBRA,

CALDAS DE VIZELA – VALE DE CAMBRA,

CALDAS DE VIZELA, E.L, A.C,

PAÇOS DE FERREIRA, A.C,

PORTO DE CARVOEIRO, A.C,

VALE DE CAMBRA,

MERCÚRIO – MERCÚRIO,

VILA REAL – MACEDO DE CAVALEIROS,

VILA REAL – MACEDO DE CAVALEIROS,

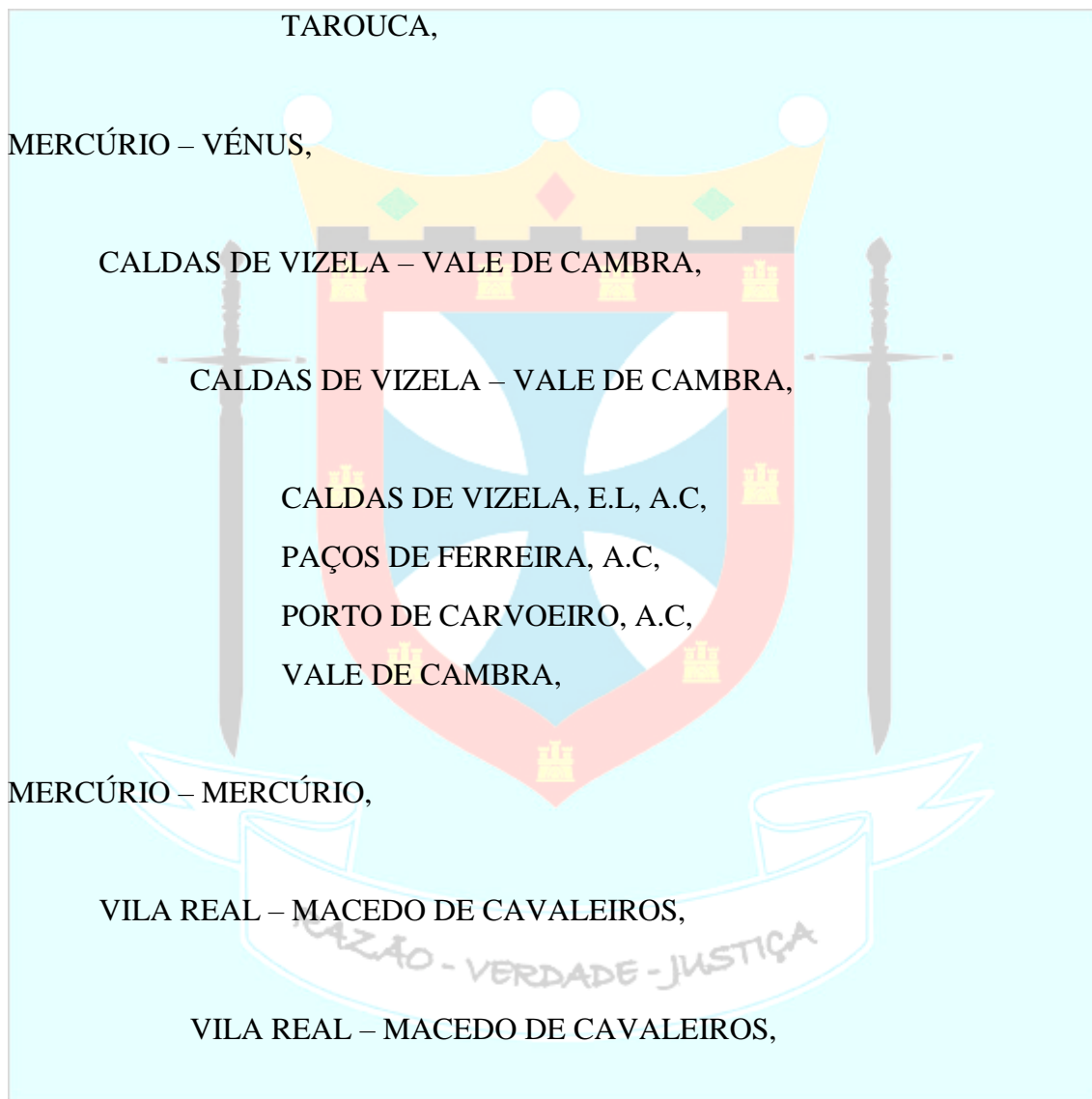
VILA REAL, E.L, I.P, A.C,

FIOLHOSO, I.C,

MURÇA, E.L,

MIRANDELA, E.L, A.C,

MACEDO DE CAVALEIROS,



MERCÚRIO – MERCÚRIO,

VILA REAL – SÃO MARTINHO DO PESO,

VILA REAL – SÃO MARTINHO DO PESO,



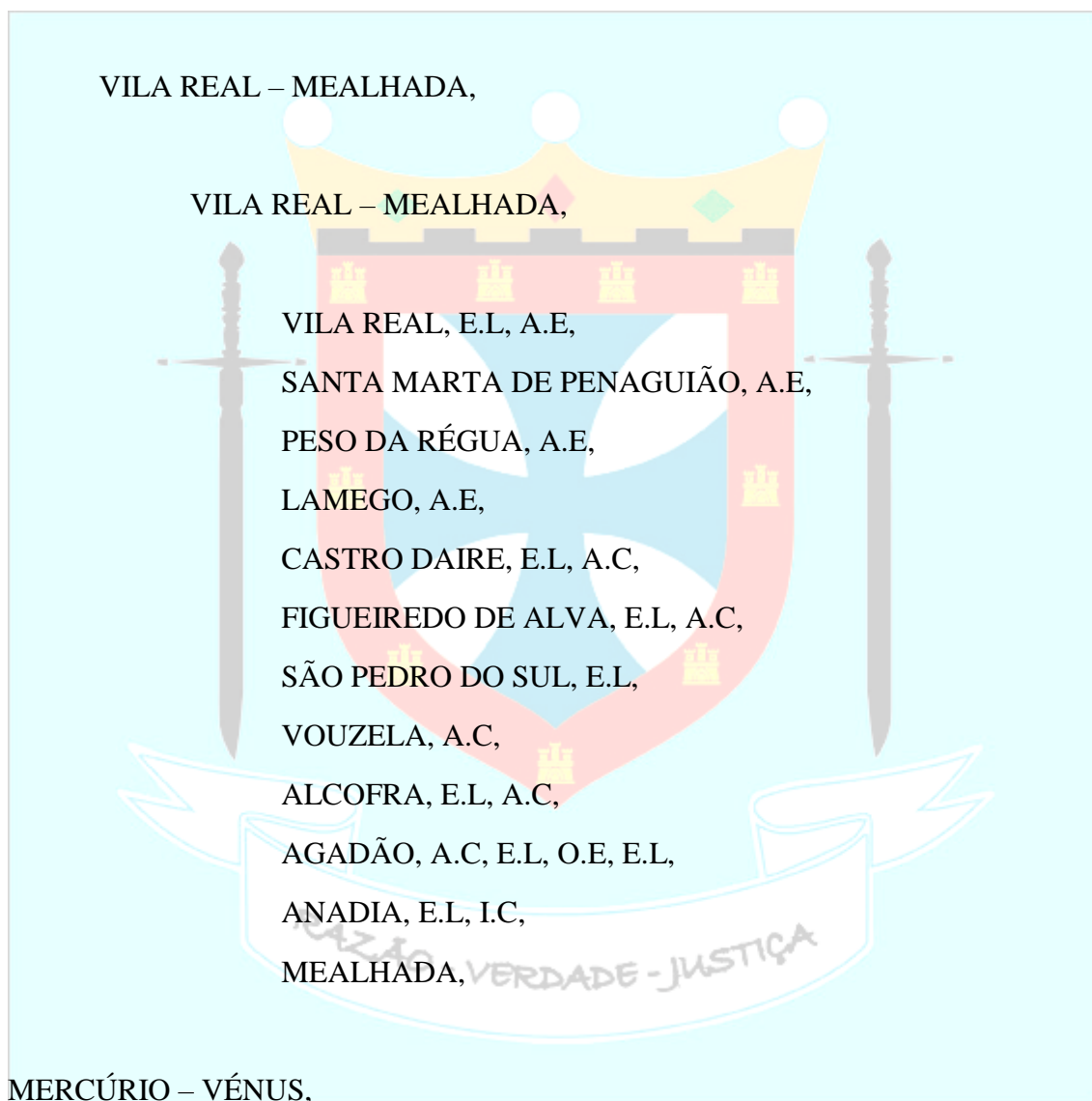
VILA REAL – TAROUCA,

VILA REAL – TAROUCA,

VILA REAL, E.L, A.E,

SANTA MARTA DE PENAGUIÃO, A.E,
PESO DA RÉGUA, A.E,
LAMEGO, I.C, E.L,
TAROUCA,

MERCÚRIO – VÊNUS,



VILA REAL – VALE DE CAMBRA,

VILA REAL – VALE DE CAMBRA,

VILA REAL, I.P, A.C,
MESÃO FRIO, A.C,
RESENDE, A.C,
ALVARENGA, A.C,
AROUCA, I.C,
VALE DE CAMBRA,

MERCÚRIO – MERCÚRIO,

MACEDO DE CAVALEIROS – SÃO MARTINHO DO PESO,

MACEDO DE CAVALEIROS – SÃO MARTINHO DO PESO,

MACEDO DE CAVALEIROS, E.L, A.C,
LAGOA, A.C,
SÃO MARTINHO DO PESO,

MERCÚRIO – VÊNUS,

MACEDO DE CAVALEIROS – PINHEL,

MACEDO DE CAVALEIROS – PINHEL,

MACEDO DE CAVALEIROS, E.L, A.C, E.L,
ALFÂNDEGA DA FÉ, A.C,

TORRE DE MONCORVO, A.C, O.E, I.C,
CASTELO MELHOR, A.C, E.L, A.C, E.L,
PINHEL,

MERCÚRIO – VÊNUS,

MACEDO DE CAVALEIROS – PENEDONO,

MACEDO DE CAVALEIROS – PENEDONO,

MACEDO DE CAVALEIROS, I.P,

TRINDADE, A.C,

VILA FLOR, A.C, O.E, A.C, E.L,

HORTA DE NUMÃO, A.C, O.E, E.L,

PENEDONO,

MERCÚRIO – VÊNUS,

MACEDO DE CAVALEIROS – TAROUCA,

MACEDO DE CAVALEIROS – TAROUCA,

MACEDO DE CAVALEIROS, I.P,

TRINDADE, A.C,

VILA FLOR, A.C, E.L,

CARRAZEDA DE ANSIÃES, A.C, E.L, A.C, INTERCEPÇÃO,

TABUAÇO, A.C,

TAROUCA,

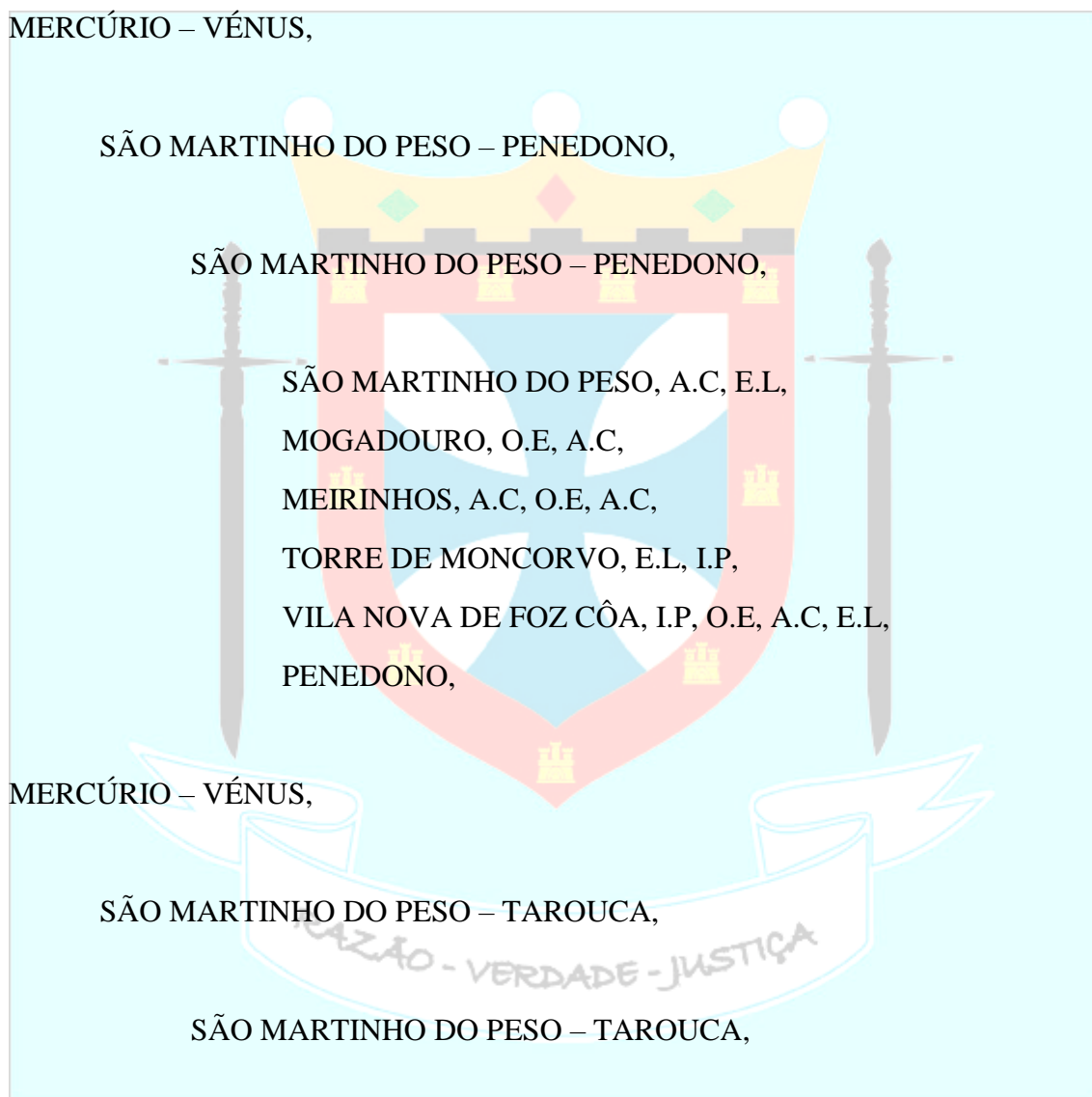
MERCÚRIO – VÊNUS,

SÃO MARTINHO DO PESO – PINHEL,

SÃO MARTINHO DO PESO – PINHEL,

SÃO MARTINHO DO PESO, A.C, E.L,
 MOGADOURO, O.E, A.C,
 MEIRINHOS, A.C,
 BARCA D´ALVA, A.C, E.L,
 PINHEL,

MERCÚRIO – VÊNUS,

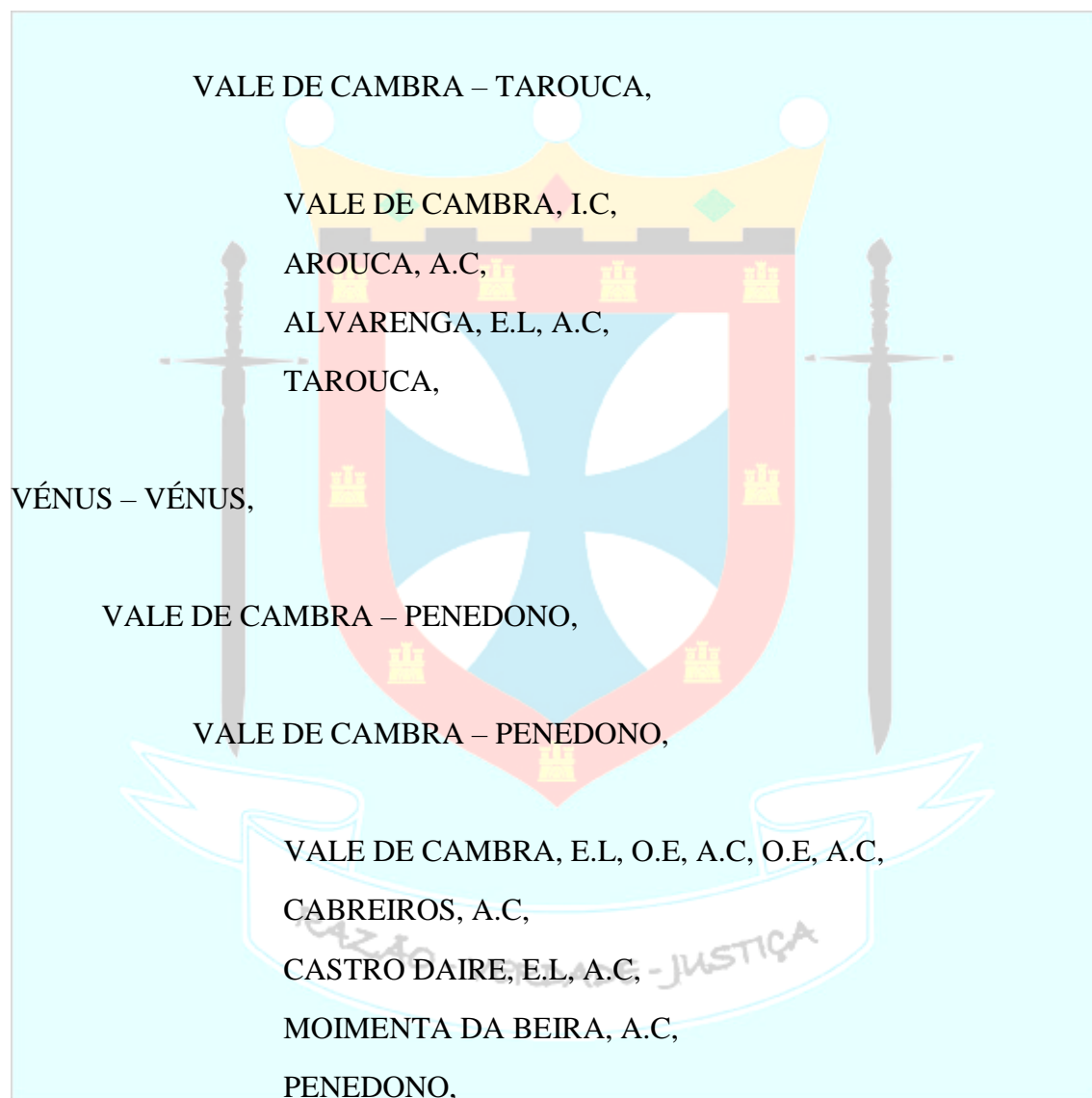


SÃO MARTINHO DO PESO, A.C,
 LAGOA, A.C, E.L, A.C,
 ALFÂNDEGA DA FÉ, A.C,
 VILA FLOR, A.C, E.L,
 CARRAZEDA DE ANSIÃES, A.C, E.L, A.C, INTERCEPÇÃO,

TABUAÇO, A.C,
TAROUCA,

VÉNUS – VÉNUŠ,

VALE DE CAMBRA – TAROUCA,



VÉNUŠ – VÉNUŠ,

VALE DE CAMBRA – PINHEL,

VALE DE CAMBRA – PINHEL,

VALE DE CAMBRA, E.L, O.E, A.C, O.E, A.C,

CABREIROS, A.C, C, A.C,

FIGUEIREDO DE ALVA, A.C, O.E, A.C, O.E,

VILA NOVA DE PAIVA, A.C,

AGUIAR DA BEIRA, A.C, I.C, A.C,

TRANCOSO, A.C,

PÓVOA DE EL REI, A.C, O.E,

PINHEL,

VÉNUS – VÉNUS,

VALE DE CAMBRA – MANGUALDE,

VALE DE CAMBRA – MANGUALDE,

VALE DE CAMBRA, A.C, E.L, A.C, E.L,

GRALHEIRA, A.C,

OLIVEIRA DE FRADES, E.L,

VOUZELA, A.C, E.L, A.C, E.L,

VISEU, E.L,

MANGUALDE, VERDADE - JUSTIÇA

VÉNUS – VÉNUS,

VALE DE CAMBRA – MANTEIGAS,

VALE DE CAMBRA – MANTEIGAS,

VALE DE CAMBRA, A.C, E.L, A.C, E.L,
 GRALHEIRA, A.C,
 OLIVEIRA DE FRADES, E.L,
 VOUZELA, A.C,
 NELAS, A.C,
 VILA NOVA DE TAZEM, O.E, C, A.C, E.L,
 MANTEIGAS,

VÉNUS – MARTE,

VALE DE CAMBRA – CASTELO NOVO,

VALE DE CAMBRA – CASTELO NOVO,

VALE DE CAMBRA, I.C,
 SEVER DO VOUGA, I.C,
 PARADELA, I.C, A.C, E.L,
 ALCOFRA, A.C,
 TONDELA, A.C,
 CARREGAL DO SAL, A.C,
 OLIVEIRA DO HOSPITAL, O.E, A.C,
 LORIGA, E.L, A.C, I.C, O.E, E.L,
 BARCO, E.L, A.C,
 CASTELO NOVO,

VÉNUS – TERRA,

VALE DE CAMBRA – FAJÃO,

VALE DE CAMBRA – FAJÃO,

VALE DE CAMBRA, I.C,
 SEVER DO VOUGA, I.C,
 PARADELA, E.L, A.C, E.L, A.C,
 SANTA COMBA DÃO, E.L, I.P, A.C, E.L,
 ARGANIL, E.L, A.C, O.E, A.C,
 FAJÃO,

VÉNUS – MARTE,

VALE DE CAMBRA – VILA DE REI,

VALE DE CAMBRA – VILA DE REI,

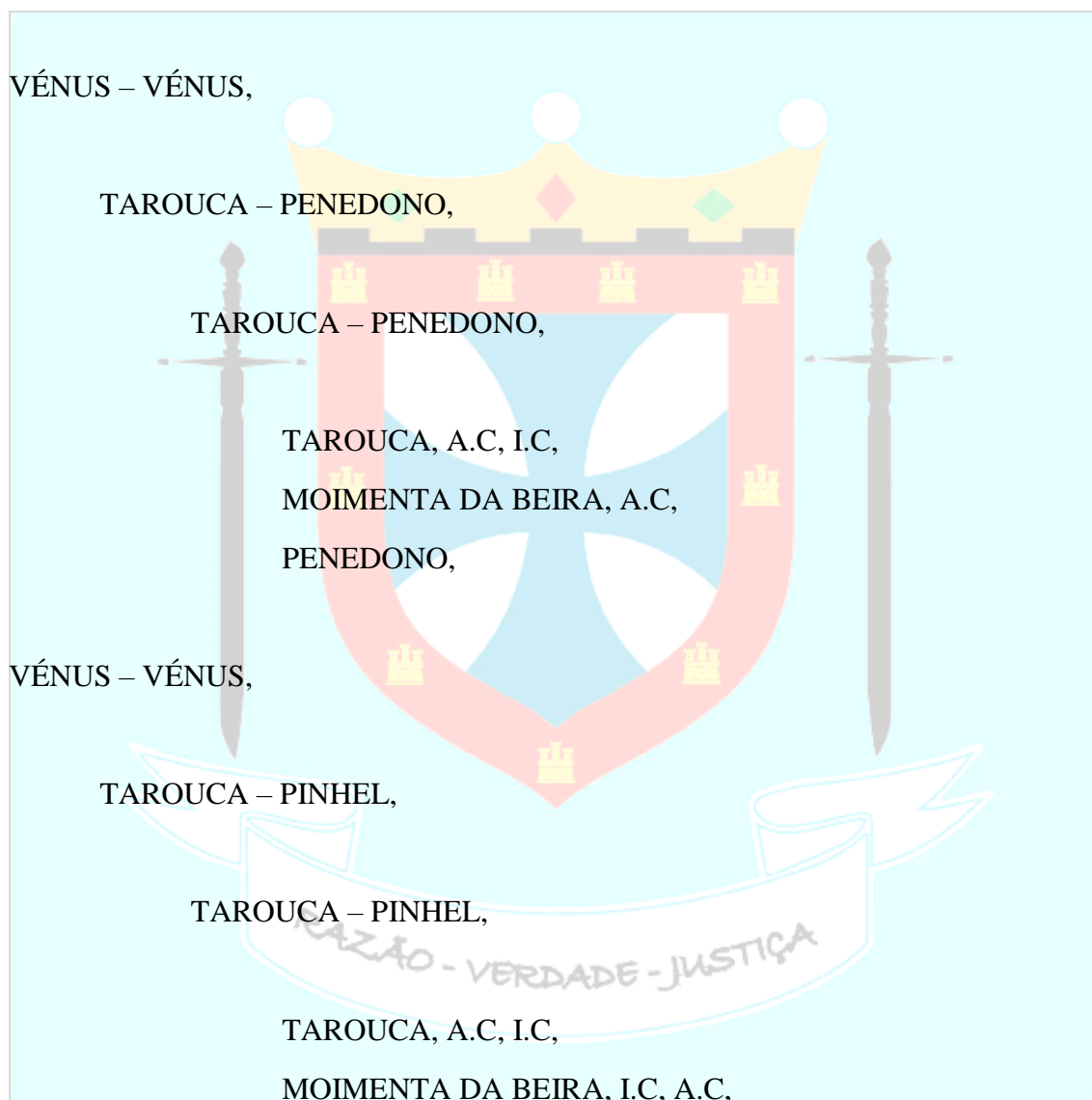
VALE DE CAMBRA, I.C,
 SEVER DO VOUGA, I.C,
 PARADELA, E.L, A.C,
 AGADÃO, A.C,
 PENACOVA, E.L, A.C, E.L,
 VILA NOVA DE POIARES, A.C, O.E,
 LOUSÃ, A.C, E.L, A.C, E.L, A.C,
 CASTANHEIRA DE PÊRA, A.C, O.E, A.C, E.L,
 VILA DE REI,

VÉNUS – VÉNUS,

VALE DE CAMBRA – MEALHADA,

VALE DE CAMBRA – MEALHADA,

VALE DE CAMBRA, A.C, E.L,
 ALBERGARIA-A-VELHA, I.C,
 MACINHATA DO VOUGA, I.C, E.L,
 ÁGUEDA, E.L, I.C,
 ANADIA, I.C,
 MEALHADA,



SERNANCELHE, A.C,
 VALDUJO, O.E,
 PINHEL,

VÉNUS – MARTE,

TAROUCA – PENAMACOR,

TAROUCA – PENAMACOR,

TAROUCA, A.C,

VILA NOVA DE PAIVA, A.C, C, A.C, E.L,

FORNOS DE ALGODRES, A.C, O.E,

LINHARES, A.C,

GONÇALO, O.E, E.L,

BELMONTE, E.L, A.C, E.L, A.C,

PENAMACOR,

VÉNUS – VÉNUS,

TAROUCA – MANTEIGAS,

TAROUCA – MANTEIGAS,

TAROUCA, A.C,

VILA NOVA DE PAIVA, E.L, A.C, E.L,

SATÃO, E.L,

PENALVA DO CASTELO, A.C, O.E,

GOUVEIA, E.L, A.C, E.L,

MANTEIGAS,

VÉNUS – VÉNUS,

TAROUCA – MANGUALDE,

TAROUCA – MANGUALDE,

TAROUCA, A.C,

VILA NOVA DE PAIVA, E.L, A.C, E.L,

SATÃO, A.C,

MANGUALDE,

VÉNUS – TERRA,

TAROUCA – POMBAL,

TAROUCA – POMBAL,

TAROUCA, A.C, E.L,

CASTRO DAIRE, E.L, A.C,

FIGUEIREDO DE ALVA, E.L, A.C,

SÃO PEDRO DO SUL, E.L,

VOUZELA, A.C,

ALCOFRA, E.L, A.C, E.L,

MORTÁGUA, E.L, C, A.C, O.E, A.C,

COIMBRA, I.C,

CONDEIXA-A-NOVA, I.C, O.E,

POMBAL,

VÉNUS – VÉNUS,

PENEDONO – PINHEL,

PENEDONO – PINHEL,

PENEDONO, A.C,
MARIALVA, A.C,
PINHEL,

VÉNUS – MARTE,



VÉNUS – TERRA,

PENEDONO – FAJÃO,

PENEDONO – FAJÃO,

PENEDONO, E.L, A.C, O.E, A.C,

RENA VERDE, E.L, O.E,

FORNOS DE ALGODRES, E.L, A.C,

VILA NOVA DE TAZEM, O.E, A.C,

OLIVEIRA DO HOSPITAL, E.L, A.C, E.L, A.C,

FAJÃO,

VÉNUS – VÉNUS,

PENEDONO – MANGUALDE,

PENEDONO – MANGUALDE,

PENEDONO, E.L, O.E,

SERNANCELHE, O.E, I.C, E.L,

AGUIAR DA BEIRA, A.C, O.E,

PENALVA DO CASTELO, E.L,

MANGUALDE, VERDADE - JUSTIÇA

VÉNUS – VÉNUS,

PENEDONO – MEALHADA,

PENEDONO – MEALHADA,

PENEDONO, E.L,
 SERNANCELHE, O.E, I.C, E.L,
 AGUIAR DA BEIRA, E.L,
 SATÃO, E.L,
 VISEU, I.P, E.L,
 LAGES, A.C, O.E, A.C,

TONDELA, A.C,
 MEALHADA,

VÉNUS – MARTE,

PINHEL – PENAMACOR,

PINHEL – PENAMACOR,

PINHEL, E.L,
 GOUVEIAS, A.C, E.L, A.C,
 POUSAFOLAS DO BISPO, A.C,
 SANTO ESTEVÃO, A.C,
 PENAMACOR,

VÉNUS – MARTE,

PINHEL – CASTELO NOVO,

PINHEL – CASTELO NOVO,

PINHEL, E.L,
 GOUVEIAS, E.L, A.E,
 GUARDA, E.L, A.C,

GONÇALO, O.E, E.L,
BELMONTE, E.L,
CAPINHA, E.L, A.C, E.L, A.E,
CASTELO NOVO,

VÉNUS – VÉNUS,



VÉNUS – VÉNUS,

MEALHADA – MANGUALDE,

MEALHADA – MANGUALDE,

MEALHADA, A.C,

TONDELA, A.C, O.E, A.C,

LAGES, E.L, O.E, I.P, A.C, O.E, A.C, E.L,

MANGUALDE,

VÉNUS – VÉNUS,

MEALHADA – MANTEIGAS,

MEALHADA – MANTEIGAS,

MEALHADA, E.L,

MORTÁGUA, E.L,

SANTA COMBA DÃO, A.C,

TÁBUA, E.L, O.E, A.C,

SEIA, I.P, E.L,

MANTEIGAS,

VÉNUS – MARTE,

MEALHADA – PENAMACOR,

MEALHADA – PENAMACOR,

MEALHADA, E.L,



MORTÁGUA, E.L,
 SANTA COMBA DÃO, A.C,
 TÁBUA, E.L, A.C, E.L,
 OLIVEIRA DO HOSPITAL, O.E, A.C,
 LORIGA, A.C, I.P,
 COVILHA, A.C,



MEALHADA, I.C, A.C,
 COIMBRA, I.C, E.L, A.C,
 MIRANDA DO CORVO, O.E, A.C,
 CASTANHEIRA DE PÊRA, A.C,

PEDRÓGÃO GRANDE, E.L,
PEDRÓGÃO PEQUENO, A.C,
PROENÇA-A-NOVA, A.C,
SÃO PEDRO DO ESTEVAL, A.C,
ALPALHÃO, I.P,
PORTALEGRE,

VÉNUS – JÚPITER,

MEALHADA – MONFORTE,

MEALHADA – MONFORTE,

MEALHADA, I.C, A.C,
COIMBRA, I.C, E.L, A.C,
MIRANDA DO CORVO, O.E, A.C,
CASTANHEIRA DE PÊRA, A.C,
PEDRÓGÃO GRANDE, E.L,
PEDROGÃO PEQUENO, E.L,
SERTÃ, E.L, A.C, E.L,
MAXIEIRA, A.C, O.E, A.C,
MAÇÃO, E.L, A.C, E.L,
GAVIÃO, E.L, A.C, O.E,
ALTER DO CHÃO, E.L,
CABEÇO DE VIDE, E.L,

MONFORTE,

VÉNUS – JÚPITER,

MEALHADA – CHANÇA,

MEALHADA – CHANÇA,

MEALHADA, I.C, A.C,

COIMBRA, I.C, E.L, A.C,

MIRANDA DO CORVO, O.E, A.C,

CASTANHEIRA DE PÊRA, A.C,

PEDRÓGÃO GRANDE, E.L,

PEDRÓGÃO PEQUENO, E.L,

SERTÃ, E.L, A.C, E.L,

MAXIEIRA, A.C, O.E, A.C,

MAÇÃO, E.L, A.C, E.L,

GAVIÃO, E.L, O.E, A.C,

CHANÇA,

VÊNUS – MARTE,

MEALHADA – VILA DE REI,

MEALHADA – VILA DE REI,

MEALHADA, I.C, A.C,

COIMBRA, I.C, E.L, A.C,

MIRANDA DO CORVO, E.L, O.E, A.C,

FIGUEIRÓ DOS VINHOS, E.L, A.C, E.L, A.C, O.E, A.C, E.L,

VILA DE REI,

VÊNUS – JÚPITER,

MEALHADA – VIANA DO ALENTEJO,

MEALHADA – VIANA DO ALENTEJO,

MEALHADA, I.C, A.C,

COIMBRA, I.C, E.L,

PENELA, I.C, O.E, A.C,

FERREIRA DO ZÊZERE, O.E, A.C, O.E, A.C, E.L,

CONSTÂNCIA, A.C, E.L,

SANTA MARGARIDA, O.E, C, A.C,

PERNANCHA DE CIMA, A.C, E.L,

MONTARGIL, I.C, A.C,

MORA, E.L,

BROTAS, E.L, A.C,

SANTA SOFIA, E.L, A.C,

TOUREGA, E.L, A.C,

VIANA DO ALENTEJO,

VÊNUS – JÚPITER,

MEALHADA – MARIANOS,

MEALHADA – MARIANOS,

MEALHADA, I.C, A.C,

COIMBRA, I.C, E.L,

PENELA, A.C, C, A.C, C,

ANSIÃO, E.L, O.E, E.L, A.C, O.E,

ASSENTIZ, O.E, E.L,

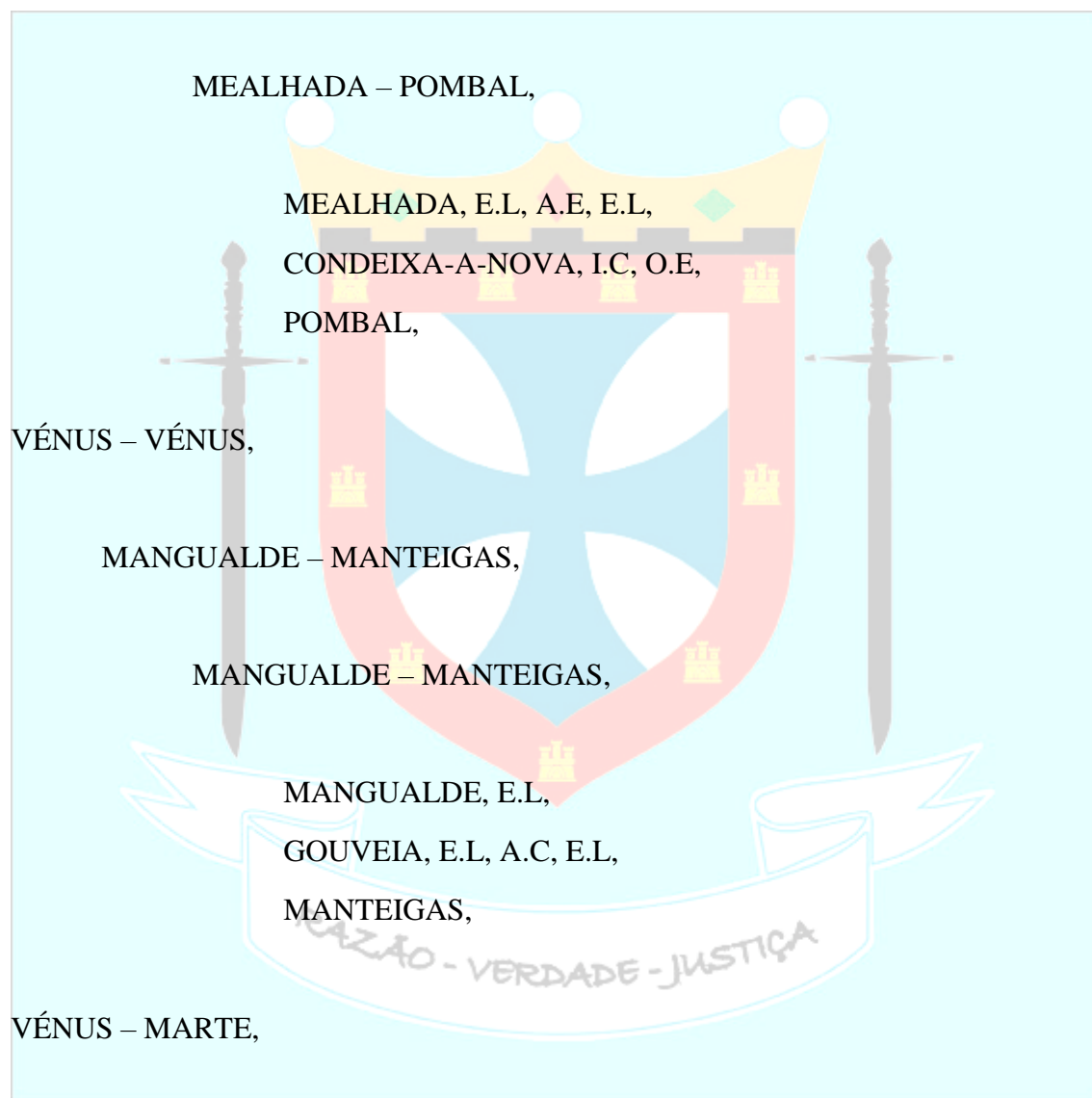
TORRES NOVAS, A.C, E.L,

GOLEGÃ, O.E, I.C,

CHAMUSCA, I.C, A.C,
MARIANOS,

VÉNUS – TERRA,

MEALHADA – POMBAL,



MANGUALDE – CASTELO NOVO,

MANGUALDE – CASTELO NOVO,

MANGUALDE, E.L, A.C,

VILA NOVA DE TAZEM, O.E, I.C, I.P,
SEIA, E.L, A.C, E.L,
LORIGA, E.L, A.C, I.C, O.E, E.L,
BARCO, E.L, A.C,
CASTELO NOVO,

VÉNUS – JÚPITER,

MANGUALDE – PORTALEGRE,

MANGUALDE – PORTALEGRE,

MANGUALDE, E.L, A.C,
VILA NOVA DE TAZEM, O.E, I.C, I.P,
SEIA, E.L, A.C, E.L,
LORIGA, E.L, A.C, I.C, O.E, E.L,
BARCO, E.L, A.C,
CABEÇO DO INFANTE, A.C, O.E,
MONTALVÃO, O.E, E.L,
CASTELO DE VIDE, E.L, IC,
PORTALEGRE,

VÉNUS – JÚPITER,

MANGUALDE – CHANÇA,

MANGUALDE – CHANÇA,

MANGUALDE, E.L, A.C,
VILA NOVA DE TAZEM, O.E, I.C, I.P,

SEIA, E.L, A.C, E.L,
 LORIGA, E.L, A.C, E.L, O.E, A.C,
 DORNELAS DO ZÊZERE, A.C, E.L, A.C,
 ORVALHO, A.C,
 ESTREITO, A.C,
 ALVITO DA BEIRA, A.C, O.E,



MANGUALDE, A.C, O.E,
 OLIVEIRA DO HOSPITAL, A.C, O.E, E.L,
 ARGANIL, E.L,
 GÓIS, A.C, E.L, A.C, O.E, E.L,
 CASTANHEIRA DE PÊRA, E.L,

FIGUEIRÓ DOS VINHOS, E.L, A.C, E.L,
 ALVAIÁZERE, E.L,
 OURÉM, E.L, A.C, E.L,
 ALCANENA, E.L, A.C, C,
 TREMÊS,

VÊNUS – TERRA,

MANGUALDE – POMBAL,

MANGUALDE – POMBAL,

MANGUALDE, A.C, E.L,
 NELAS, E.L,
 CARREGAL DO SAL, O.E, A.C,
 TÁBUA, A.C,
 SÃO MARTINHO, E.L, A.C, O.E,
 VILA NOVA DE POIARES, O.E, A.C, E.L,
 POMBAL,

VÊNUS – MARTE,

MANTEIGAS – PENAMACOR,

MANTEIGAS – PENAMACOR,

MANTEIGAS, A.C, O.E, A.C,
 PENAMACOR,

VÊNUS – MARTE,

MANTEIGAS – CASTELO NOVO,

MANTEIGAS – CASTELO NOVO,

MANTEIGAS, E.L, O.E, A.C,

COVILHÃ, I.P, A.E,

FUNDÃO, A.C,

CASTELO NOVO,

VÉNUS – JÚPITER,

MANTEIGAS – CHANÇA,

MANTEIGAS – CHANÇA,

MANTEIGAS, E.L, A.C, E.L,

BARCO, E.L, A.C,

CABEÇO DO INFANTE, A.C,

VILA VELHA DE RODÃO, E.L, A.C, C, O.E, A.C, C, O.E,

CHANÇA,


VÉNUS – JÚPITER,

MANTEIGAS – LAVRE,

MANTEIGAS – LAVRE,

MANTEIGAS, E.L, A.C, E.L,

BARCO, E.L, A.C,



ALVITO DA BEIRA, A.C,
 PROENÇA-A-NOVA, O.E, A.C, E.L A.C,
 MAXIEIRA, A.C, O.E, A.C,
 MAÇÃO, A.C, E.L, A.C, I.C, O.E, A.C,
 BEMPOSTA, I.C, E.L,
 PERNANCHA DE CIMA, A.C,
 LAVRE,

VÉNUS – MARTE,

MANTEIGAS – VILA DE REI,

MANTEIGAS – VILA DE REI,

MANTEIGAS, A.C,
 LORIGA, E.L, A.C, E.L, O.E, A.C,
 DORNELAS DO ZÊZERE, A.C, E.L, A.C,
 ORVALHO, A.C, E.L,
 OLEIROS, A.C, O.E, E.L,
 VILA DE REI,

VÉNUS – TERRA,

MANTEIGAS – FAJÃO,

MANTEIGAS – FAJÃO,

MANTEIGAS, A.C,
 LORIGA, A.C, E.L, A.C,
 PIODÃO, E.L, A.C, O.E,

FAJÃO,

TERRA – MARTE,

FAJÃO – PENAMACOR,



FAJÃO – PORTALEGRE,

FAJÃO – PORTALEGRE,

FAJÃO, O.E, E.L, A.C,

ORVALHO, A.C,
 CABEÇO DO INFANTE, A.C, O.E,
 MONTALVÃO, O.E, E.L,
 CASTELO DE VIDE, E.L, I.C,
 PORTALEGRE,

TERRA – JÚPITER,

FAJÃO – MONFORTE,

FAJÃO – MONFORTE,

FAJÃO, O.E, E.L, A.C,
 ORVALHO, A.C,
 VILA VELHA DE RODÃO, E.L,
 NISA, E.L,
 ALPALHÃO, I.P, A.C, E.L, INTERCEPÇÃO,
 MONFORTE,

TERRA – JÚPITER,

FAJÃO – CHANÇA,

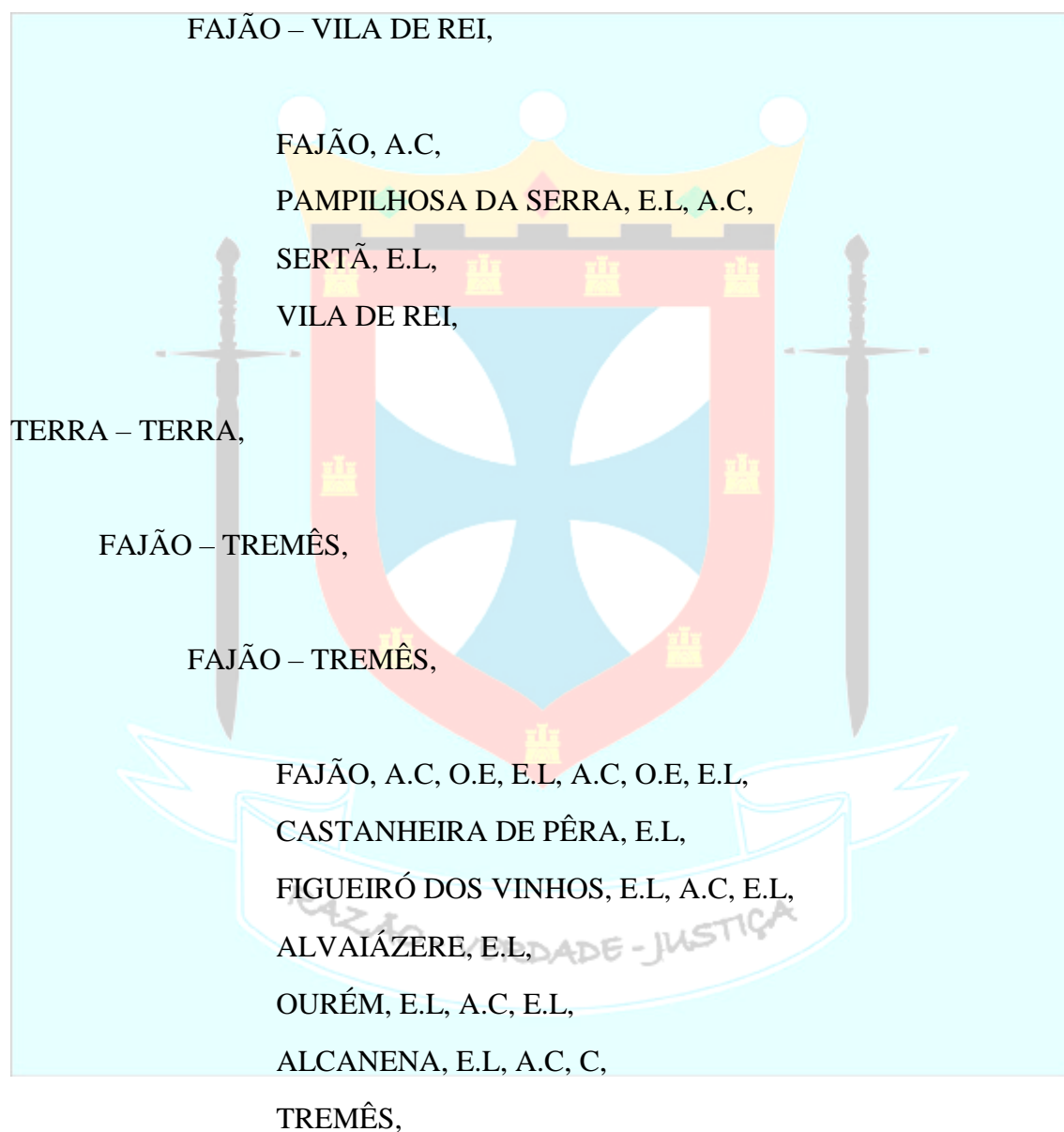
FAJÃO – CHANÇA,

FAJÃO, A.C,
 PAMPILHOSA DA SERRA, A.C, E.L,
 OLEIROS, A.C, C,
 PROENÇA-A-NOVA, A.C,
 SÃO PEDRO DO ESTEVAL, E.L, A.C,

CHANÇA,

TERRA – MARTE,

FAJÃO – VILA DE REI,



TERRA – TERRA,

FAJÃO – POMBAL,

FAJÃO – POMBAL,

FAJÃO, A.C, E.L, A.C,
ESPINHAL, E.L, A.C, E.L,
POMBAL,

TERRA – MARTE,

POMBAL – CASTELO NOVO,

POMBAL – CASTELO NOVO,

POMBAL, A.C, I.C, E.L,
ANSIÃO, I.C, A.C,
CASTANHEIRA DE PÊRA, E.L, A.C, E.L,
PAMPILHOSA DA SERRA, E.L, A.C,
ORVALHO, A.C,
CASTELO NOVO,

TERRA – MARTE,

POMBAL – VILA DE REI,

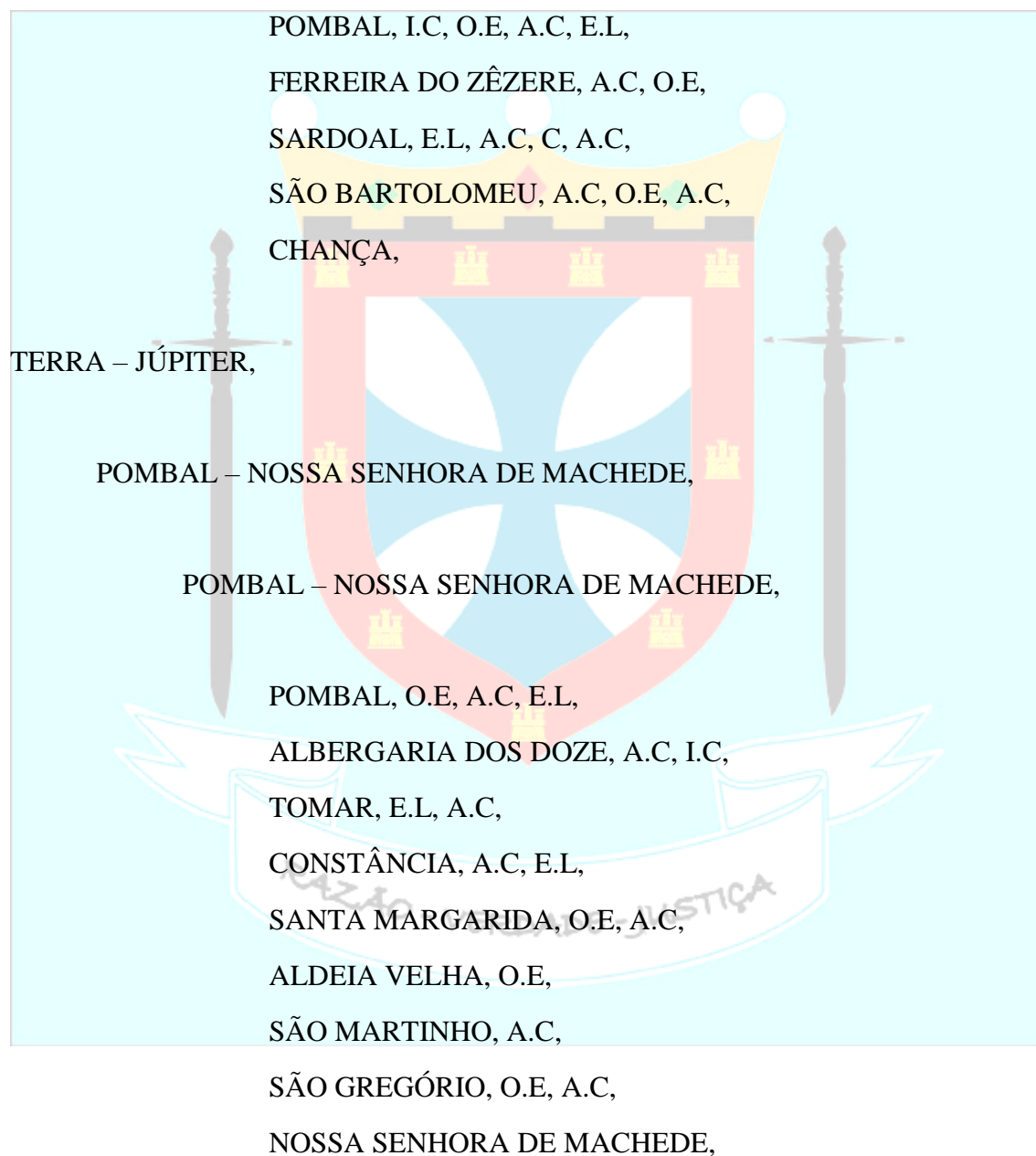
POMBAL – VILA DE REI,

POMBAL, I.C, O.E, A.C, E.L,
ALVAIÁZERE, E.L, O.E, A.C, E.L,
VILA DE REI,

TERRA – JÚPITER,

POMBAL – CHANÇA,

POMBAL – CHANÇA,



TERRA – JÚPITER,

POMBAL – VIANA DO ALENTEJO,

POMBAL – VIANA DO ALENTEJO, JÁ CONSTRUÍDA,

POMBAL, O.E, A.C, E.L,

ALBERGARIA DOS DOZE, A.C, I.C,

TOMAR, E.L, A.C,

CONSTÂNCIA, A.C, E.L,

SANTA MARGARIDA, O.E, C, A.C,

PERNANCHA DE CIMA, A.C, E.L,

MONTARGIL, I.C, A.C,

MORA, E.L,

BROTAS, E.L, A.C,

SANTA SOFIA, E.L, A.C,

TOUREGA, E.L, A.C,

VIANA DO ALENTEJO,

TERRA – JÚPITER,

POMBAL – MARIANOS,

POMBAL – MARIANOS,

POMBAL, O.E, A.C, E.L,

ALBERGARIA DOS DOZE, A.C, O.E, A.C, E.L,

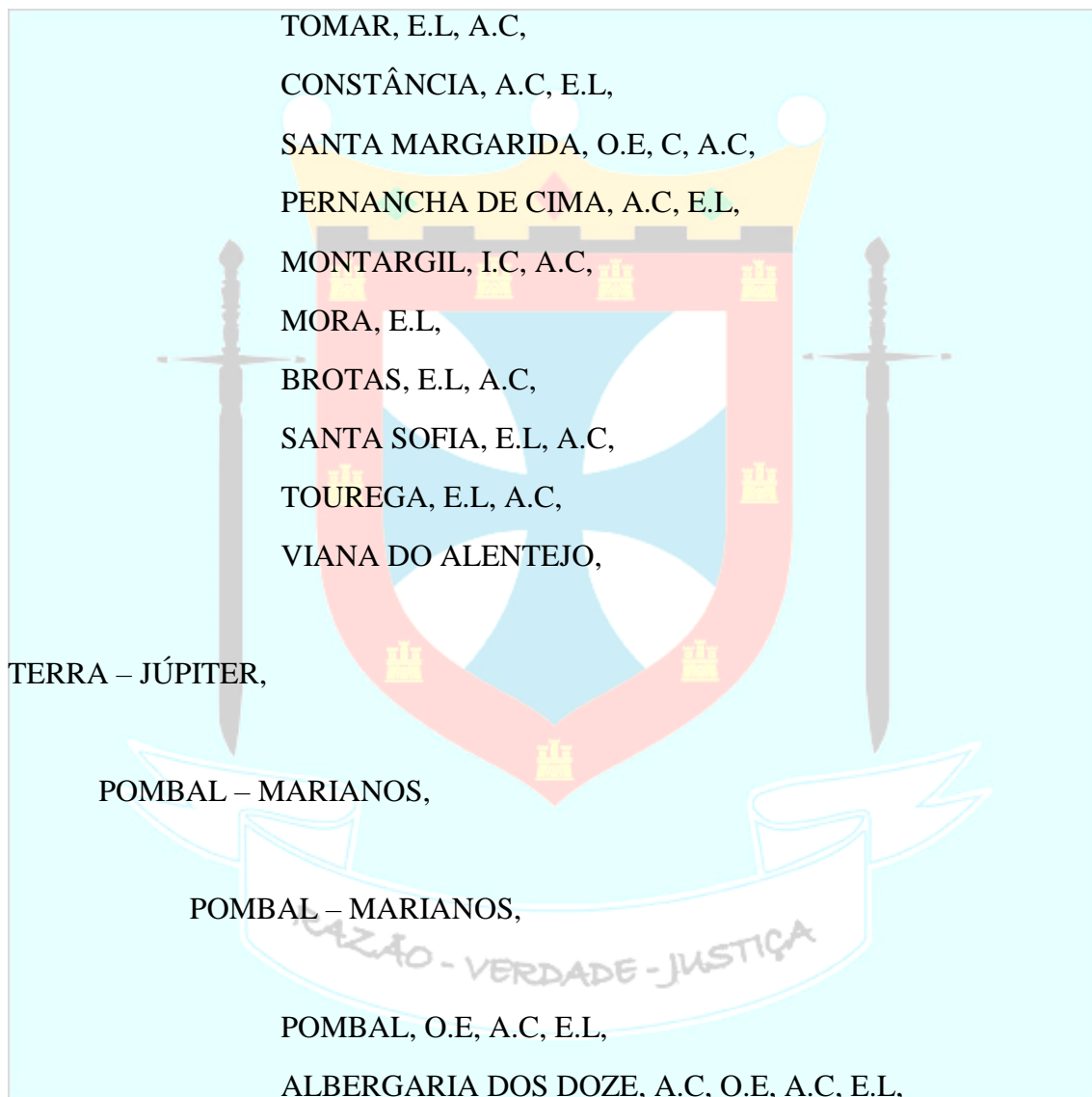
OURÉM, E.L,

ASSENTIZ, E.L,

TORRES NOVAS, A.C, E.L,

GOLEGÃ, O.E, I.C,

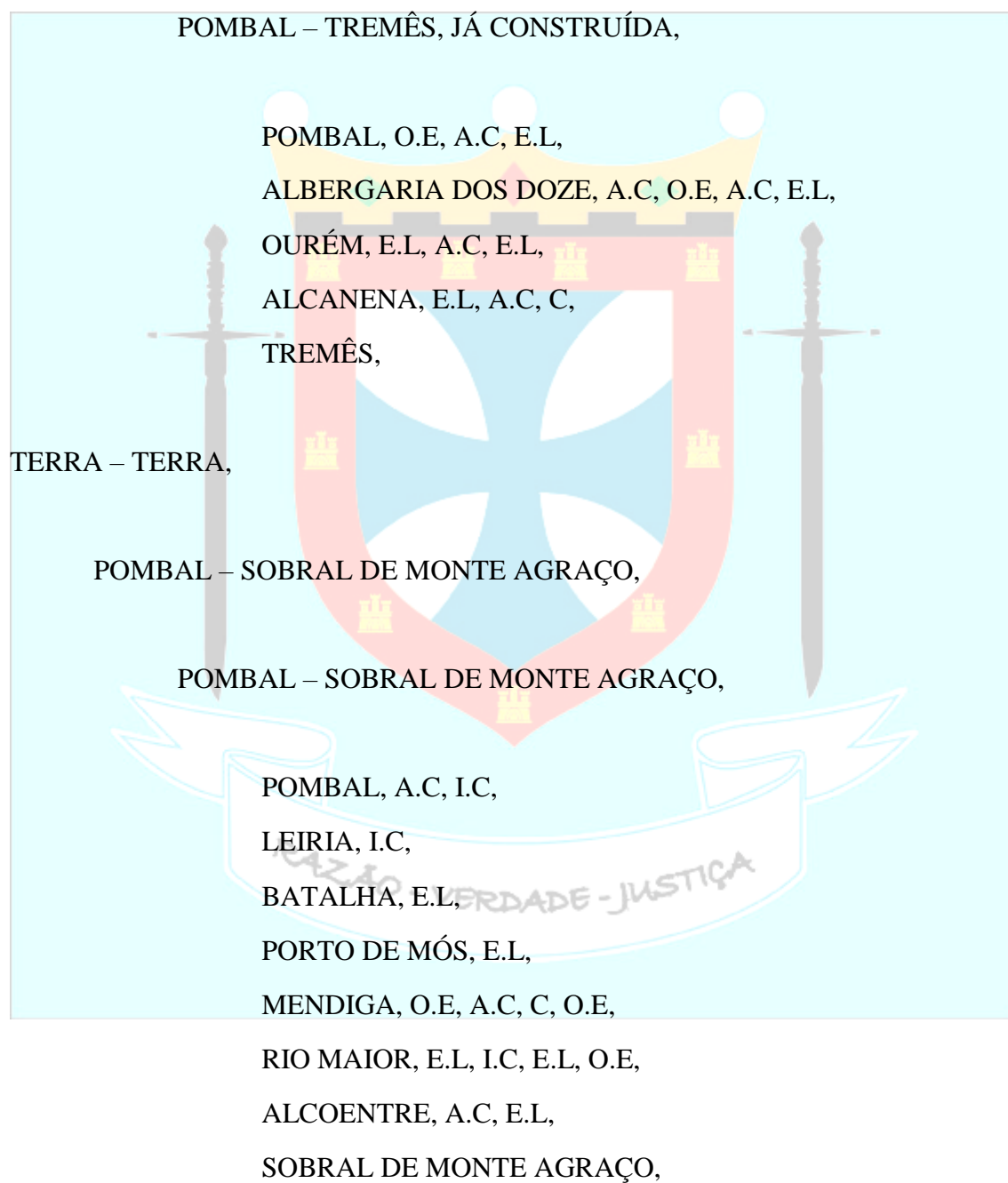
CHAMUSCA, I.C, A.C,



MARIANOS,

TERRA – TERRA,

POMBAL – TREMÊS,



TERRA – MARTE,

TREMÊS – VILA DE REI,

TREMÊS – VILA DE REI,

TREMÊS, C. A.C, I.C, A.E,

TORRES NOVAS, A.C, E.L, A.C,

TOMAR, A.C,

VILA DE REI,

TERRA – JÚPITER,

TREMÊS – CHANÇA,

TREMÊS – CHANÇA,

TREMÊS, A.C, C, A.C, E.L, A.C, C, A.C,

CHOUTO, E.L, C, O.E, E.L,

DOMINGÃO, I.C,

PONTE DE SÔR, I.C, A.C,

CHANÇA,

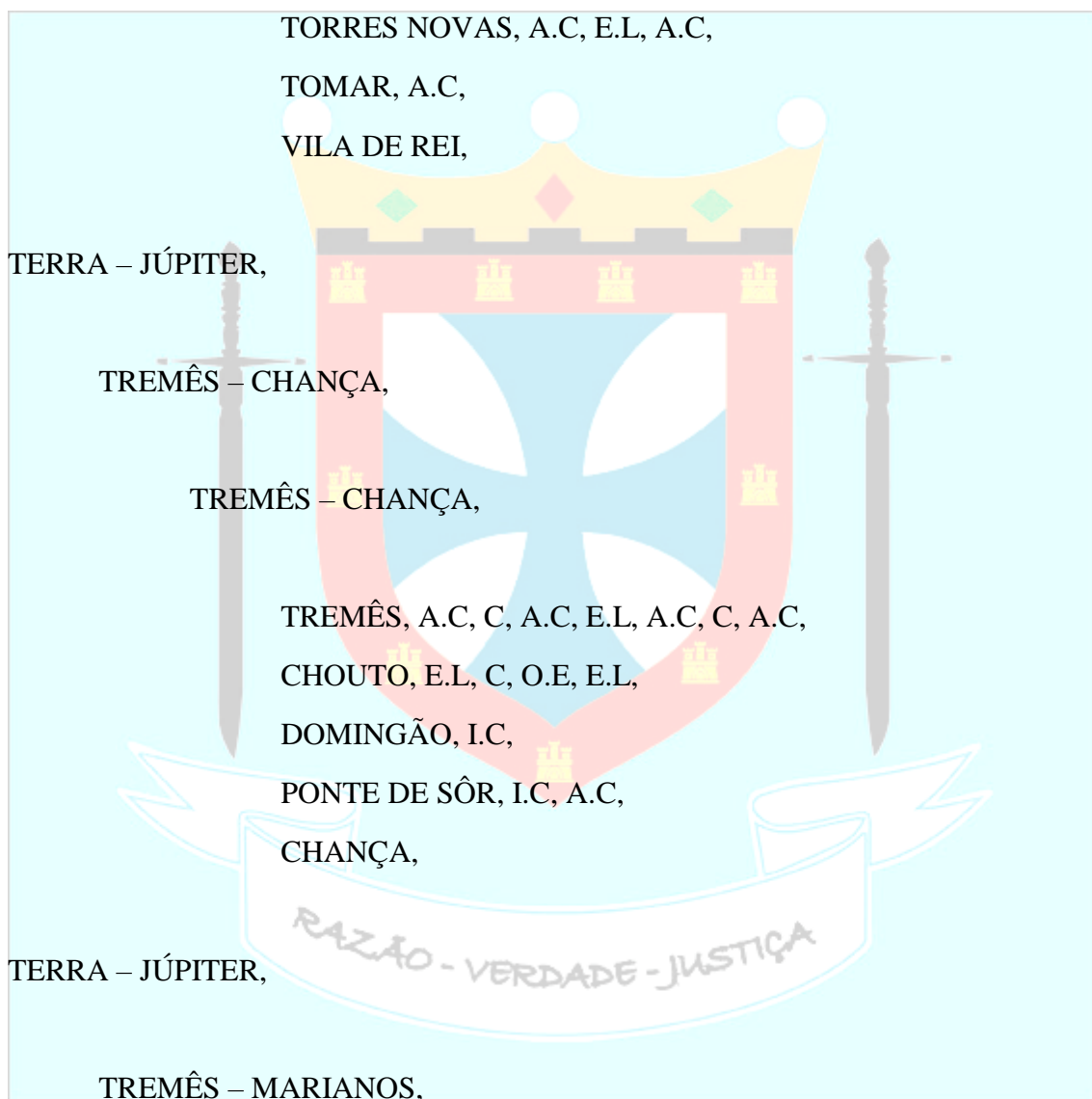
TERRA – JÚPITER,

TREMÊS – MARIANOS,

TREMÊS – MARIANOS,

TREMÊS, A.C, C, A.C,

ALPIARÇA, C, A.C,



MARIANOS,

TERRA – JÚPITER,

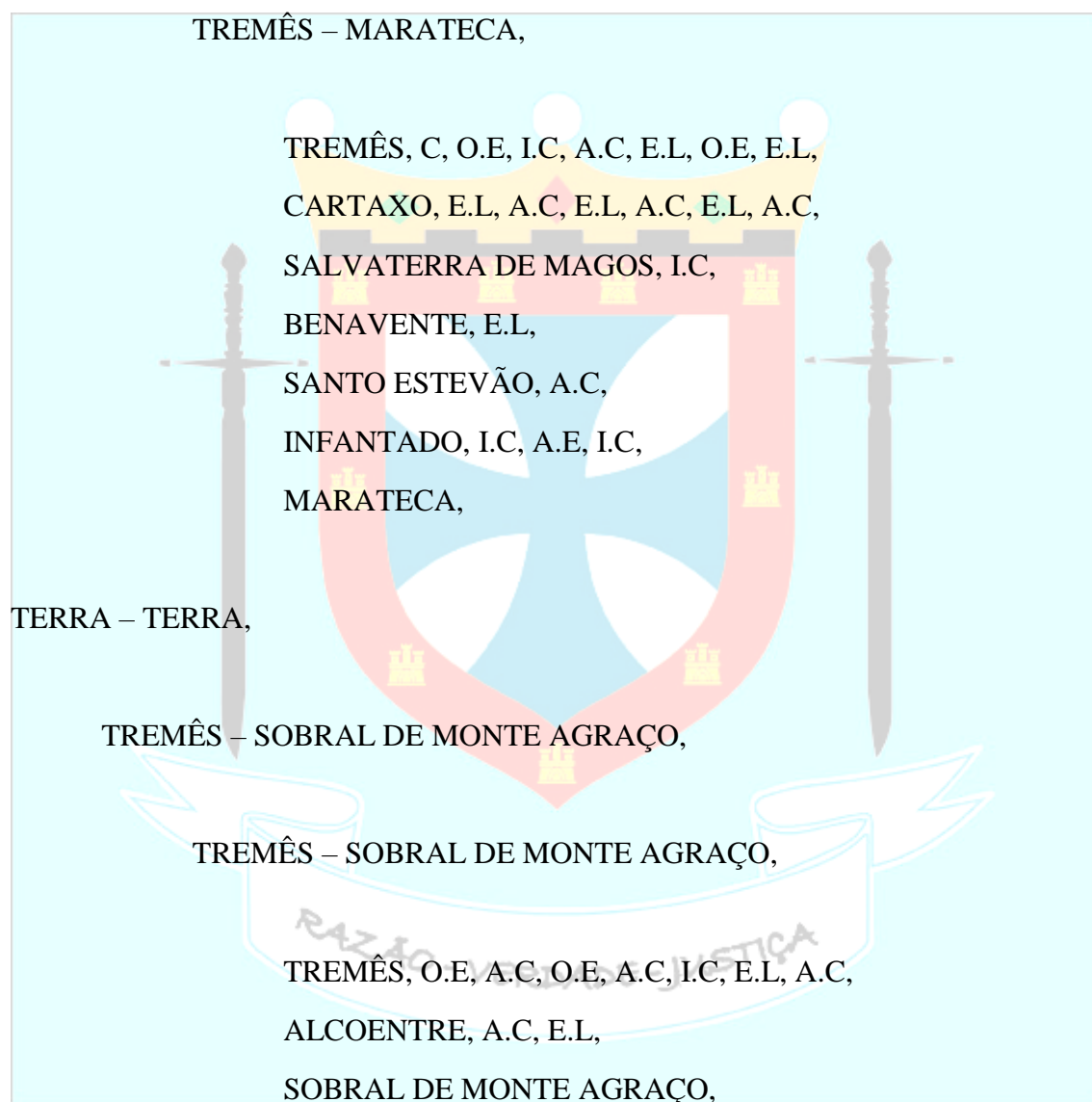
TREMÊS – LAVRE,



CASTRO VERDE,

TERRA – JÚPITER,

TREMÊS – MARATECA,



TERRA – JÚPITER,

SOBRAL DE MONTE AGRAÇO – MARIANOS,

SOBRAL DE MONTE AGRAÇO – MARIANOS,

SOBRAL DE MONTE AGRAÇO, E.L, O.E, E.L,

ALENQUER, A.C,

AZAMBUJA, A.C, E.L, A.C,

MUGE, O.E, A.C, O.E,

MARIANOS,

TERRA – JÚPITER,

SOBRAL DE MONTE AGRAÇO – MONFORTE,

SOBRAL DE MONTE AGRAÇO – MONFORTE,

SOBRAL DE MONTE AGRAÇO, E.L, O.E, E.L,

ALENQUER, I.C, E.L, A.C,

SALVATERRA DE MAGOS, I.C, E.L, A.C, O.E,

SÃO JOSÉ DA LAMAROSA, O.E, A.C, C,

MONTARGIL, A.C,

ALDEIA VELHA, O.E, A.C, E.L,

AVIS, E.L,

FRONTEIRA, A.C,

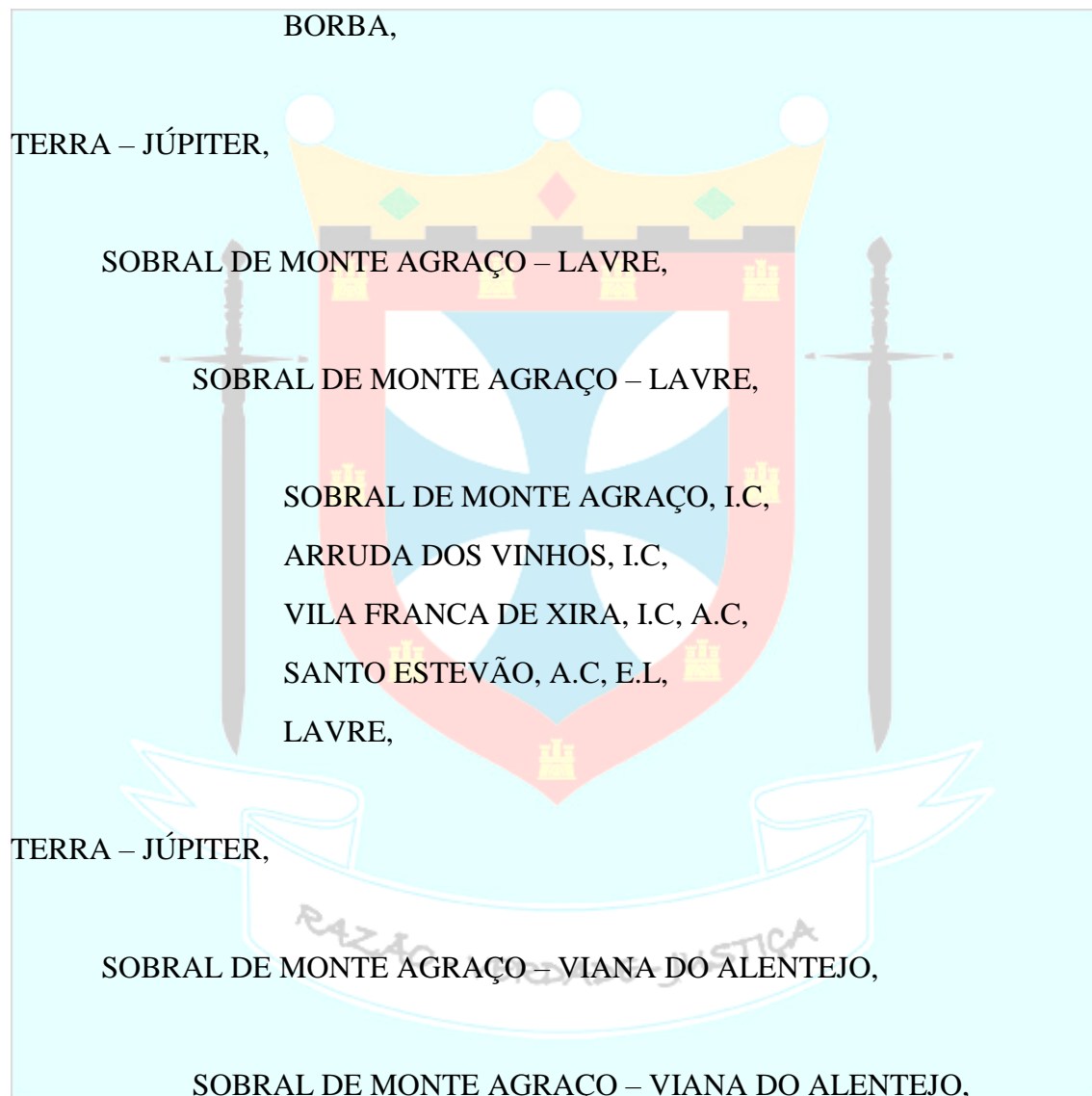
MONFORTE,

TERRA – JÚPITER,

SOBRAL DE MONTE AGRAÇO – BORBA,

SOBRAL DE MONTE AGRAÇO – BORBA,

SOBRAL DE MONTE AGRAÇO, E.L, O.E, E.L,
ALENQUER, I.C, E.L, A.C,
SALVATERRA DE MAGOS, E.L,
CORUCHE, I.C, A.C,
BROTAS, A.C,
ESTREMOZ, E.L, I.P, E.L,
BORBA,



SOBRAL DE MONTE AGRAÇO, I.C,
ARRUDA DOS VINHOS, I.C,
VILA FRANCA DE XIRA, I.C,
INFANTADO, A.E, A.C,

CANHA, E.L,
VENDAS NOVAS, A.C,
SÃO CRISTOVÃO, A.C,
ALCAÇOVAS, A.C, E.L,
VIANA DO ALENTEJO,

TERRA – JÚPITER,

SOBRAL DE MONTE AGRAÇO – MARATECA,

SOBRAL DE MONTE AGRAÇO – MARATECA,

SOBRAL DE MONTE AGRAÇO, I.C,
ARRUDA DOS VINHOS, I.C,
VILA FRANCA DE XIRA, I.C, A.C,
POCEIRÃO, E.L, I.C,
MARATECA,

SOBRAL DE MONTE AGRAÇO – MARATECA,


SOBRAL DE MONTE AGRAÇO, E.L, A.C, A.E, E.L,
MONTIJO, I.C, E.L,
POCEIRÃO, E.L, I.C,
MARATECA,

TERRA – SATURNO,

SOBRAL DE MONTE AGRAÇO – SANTIAGO DO CACÉM,

SOBRAL DE MONTE AGRAÇO – SANTIAGO DO CACÉM,

SOBRAL DE MONTE AGRAÇO, E.L, A.C, A.E, V.R, A.E,
LISBOA, A.E, E.L,
VILA NOGUEIRA DE AZEITÃO, O.E, E.L, A.C, E.L,
TORROAL, E.L,
MELIDES, A.C, O.E,
SANTIAGO DO CACÉM,



PENAMACOR – BORBA,


PENAMACOR, E.L,
SÃO MIGUEL DE ACHA, E.L,

LOUSA, E.L, I.C, E.L,
CASTELO BRANCO, A.C, O.E, A.C,
MONTALVÃO, A.C,
VEIROS, A.C, C,
BORBA,

MARTE – JÚPITER,

PENAMACOR – NOSSA SENHORA DE MACHEDE,

PENAMACOR – NOSSA SENHORA DE MACHEDE,

The coat of arms of Penamacor Municipality is centered in the background. It features a shield with a blue field containing a white cross. The shield is surrounded by a red border with yellow castles at the corners. Above the shield is a yellow crown with green and red diamonds. Two crossed swords are positioned on either side of the shield. A white banner at the bottom contains the text 'VERDADE - JUSTIÇA' in blue.

PENAMACOR, E.L,
SÃO MIGUEL DE ACHA, E.L,
LOUSA, E.L, I.C, E.L,
CASTELO BRANCO, A.C, O.E, A.C,
MONTALVÃO, E.L, A.C,
ALPALHÃO, E.L,
VALE DO PESO, E.L,
CRATO, I.C,
ALTER DO CHÃO, E.L,
FRONTEIRA, E.L,
SOUSEL, A.C,
SÃO BENTO DO MATO, E.L, A.C,
NOSSA SENHORA DE MACHEDE,

MARTE – JÚPITER,

PENAMACOR – CHANÇA,

PENAMACOR – CHANÇA,

PENAMACOR, E.L,

SÃO MIGUEL DE ACHA, E.L,

LOUSA, E.L, I.C, E.L,

CASTELO BRANCO, A.C, O.E, A.C, O.E,

NISA, O.E, A.C, C, A.C, O.E, E.L,

CHANÇA,

MARTE – JÚPITER,

PENAMACOR – MARIANOS,

PENAMACOR – MARIANOS,

PENAMACOR, E.L, A.C,

ORCA, A.C, O.E, E.L, A.C,

TINALHAS, E.L, A.C,

CABEÇO DO INFANTE, A.C, O.E,

SÃO PEDRO DO ESTEVAL, E.L, A.C,

MAÇÃO, A.C, E.L, A.C, I.C, O.E, A.C,

BEMPOSTA, C, A.C, O.E,

CHOUTO, O.E,

MARIANOS,

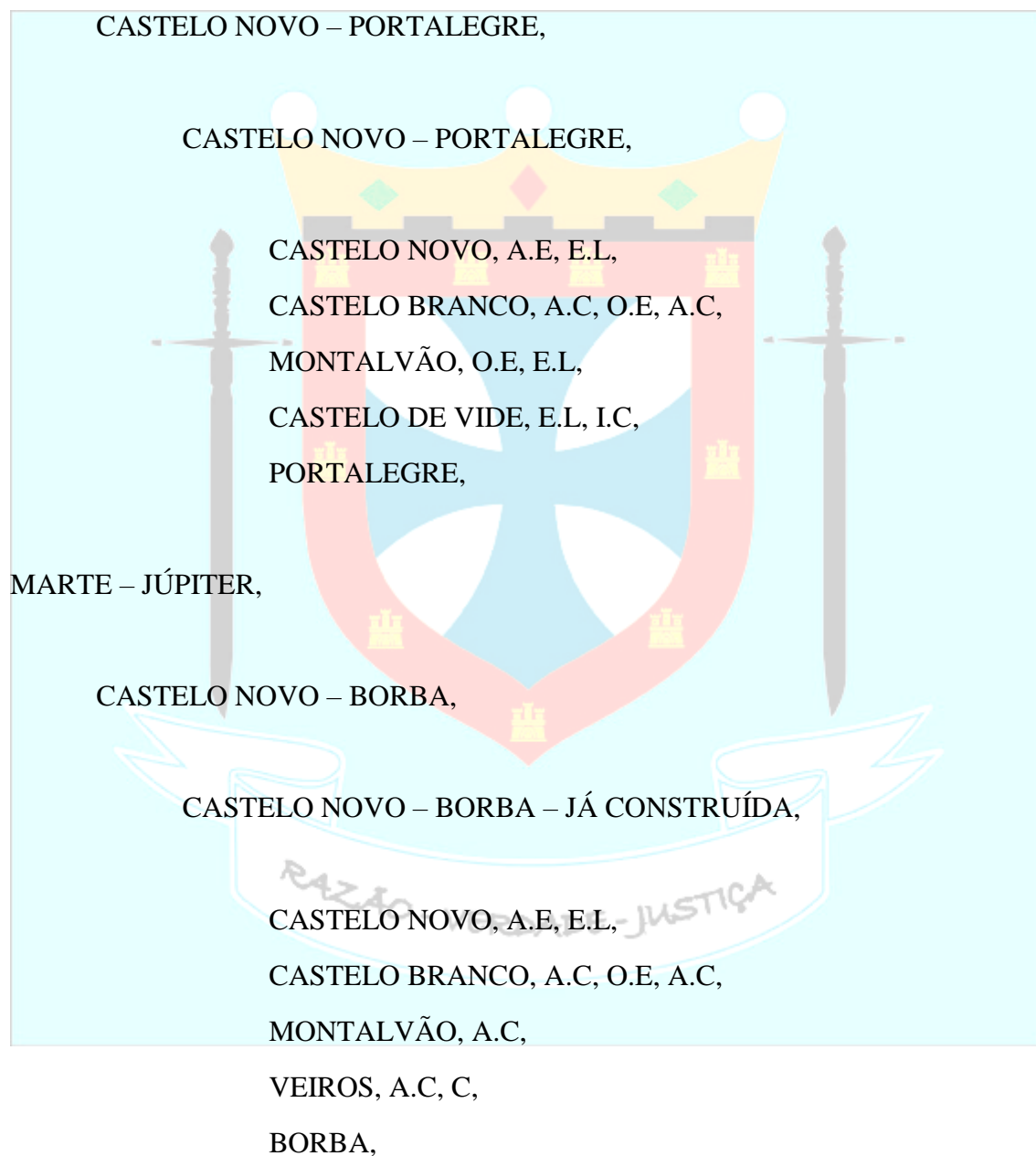
MARTE – MARTE,

PENAMACOR – CASTELO NOVO,

PENAMACOR – CASTELO NOVO,

PENAMACOR, E.L, A.C,
CASTELO NOVO,

MARTE – JÚPITER,



MARTE – JÚPITER,

CASTELO NOVO – NOSSA SENHORA DE MACHEDE,

CASTELO NOVO – NOSSA SENHORA DE MACHEDE, JÁ
CONSTRUÍDA,

CASTELO NOVO, A.E, E.L,

CASTELO BRANCO, A.C, O.E, A.C, O.E,

NISA, E.L,

ALPALHÃO, E.L,

VALE DO PESO, E.L,

CRATO, I.C,

ALTER DO CHÃO, E.L,

FRONTEIRA, E.L,

SOUSEL, A.C,

SÃO BENTO DO MATO, E.L, A.C,

NOSSA SENHORA DE MACHEDE,

MARTE – JÚPITER,

CASTELO NOVO – CHANÇA,

CASTELO NOVO – CHANÇA,


CASTELO NOVO, A.C,

TINALHAS, E.L, A.C, E.L,

VILA VELHA DE RODÃO, E.L, A.C, C, O.E, A.C, C, O.E,

CHANÇA,

MARTE – JÚPITER,



CASTELO NOVO – LAVRE,

CASTELO NOVO – LAVRE, JÁ CONSTRUÍDA,

CASTELO NOVO, A.C,

TINALHAS, E.L, A.C,

CABEÇO DO INFANTE, A.C, O.E,

SÃO PEDRO DO ESTEVAL, E.L, A.C,

MAÇÃO, A.C, E.L, A.C, I.C, O.E, A.C,

BEMPOSTA, I.C, E.L,

PERNANCHA DE CIMA, A.C,

LAVRE,

MARTE – JÚPITER,

CASTELO NOVO – MARIANOS,

CASTELO NOVO – MARIANOS, JÁ CONSTRUÍDA,

CASTELO NOVO, A.C,

TINALHAS, E.L, A.C,

CABEÇO DO INFANTE, A.C, O.E,

SÃO PEDRO DO ESTEVAL, E.L, A.C,

MAÇÃO, A.C, E.L, A.C, I.C, O.E, A.C,

BEMPOSTA, C, A.C, O.E,

CHOUTO, O.E,

MARIANOS,

MARTE – MARTE,

CASTELO NOVO – VILA DE REI,

CASTELO NOVO – VILA DE REI,

CASTELO NOVO, A.C,

TINALHAS, E.L, A.C,

CABEÇO DO INFANTE, E.L, A.C,

ALVITO DA BEIRA, A.C,

PROENÇA-A-NOVA, A.C, O.E, E.L, O.E,

VILA DE REI,

CASTELO NOVO – VILA DE REI,

CASTELO NOVO, A.C,

ESTREITO, A.C, E.L,

OLEIROS, A.C, O.E, E.L,

VILA DE REI,

MARTE – JÚPITER,

VILA DE REI – PORTALEGRE,

VILA DE REI – PORTALEGRE,


VILA DE REI, E.L,

MAXIEIRA, O.E, A.C, E.L, A.C,

ALPALHÃO, I.P,

PORTALEGRE,

MARTE – JÚPITER,



VILA DE REI – MONFORTE,

VILA DE REI – MONFORTE,

VILA DE REI, A.C, E.L,

MAÇÃO, E.L, A.C, E.L,

GAVIÃO, E.L, A.C, O.E,

ALTER DO CHÃO, E.L,

CABEÇO DE VIDE, E.L,

MONFORTE,

MARTE – JÚPITER,

VILA DE REI – CHANÇA,

VILA DE REI – CHANÇA, JÁ CONSTRUÍDA,

VILA DE REI, A.C, E.L,

MAÇÃO, E.L, A.C, E.L,

GAVIÃO, E.L, O.E, A.C,

CHANÇA,

MARTE – JÚPITER,

VILA DE REI – NOSSA SENHORA DE MACHEDE,

VILA DE REI – NOSSA SENHORA DE MACHEDE,

VILA DE REI, E.L, A.C, E.L, A.C,



VALE DAS MÓS, A.C, E.L,
DOMINGÃO, I.C, A.C,
ALDEIA VELHA, O.E,
SÃO MARTINHO, A.C,
SÃO GREGÓRIO, O.E, A.C,
NOSSA SENHORA DE MACHEDE,

MARTE – JÚPITER,

VILA DE REI – VIANA DO ALENTEJO,

VILA DE REI – VIANA DO ALENTEJO,

VILA DE REI, E.L, A.C, E.L, A.C,
VALE DAS MÓS, A.C, E.L,
DOMINGÃO, I.C, A.C,
ALDEIA VELHA, O.E,
SÃO MARTINHO, A.C, E.L,
ARRAIOLAS, E.L, A.C, O.E, A.C,
TOUREGA, E.L, A.C,
VIANA DO ALENTEJO,

MARTE – JÚPITER,

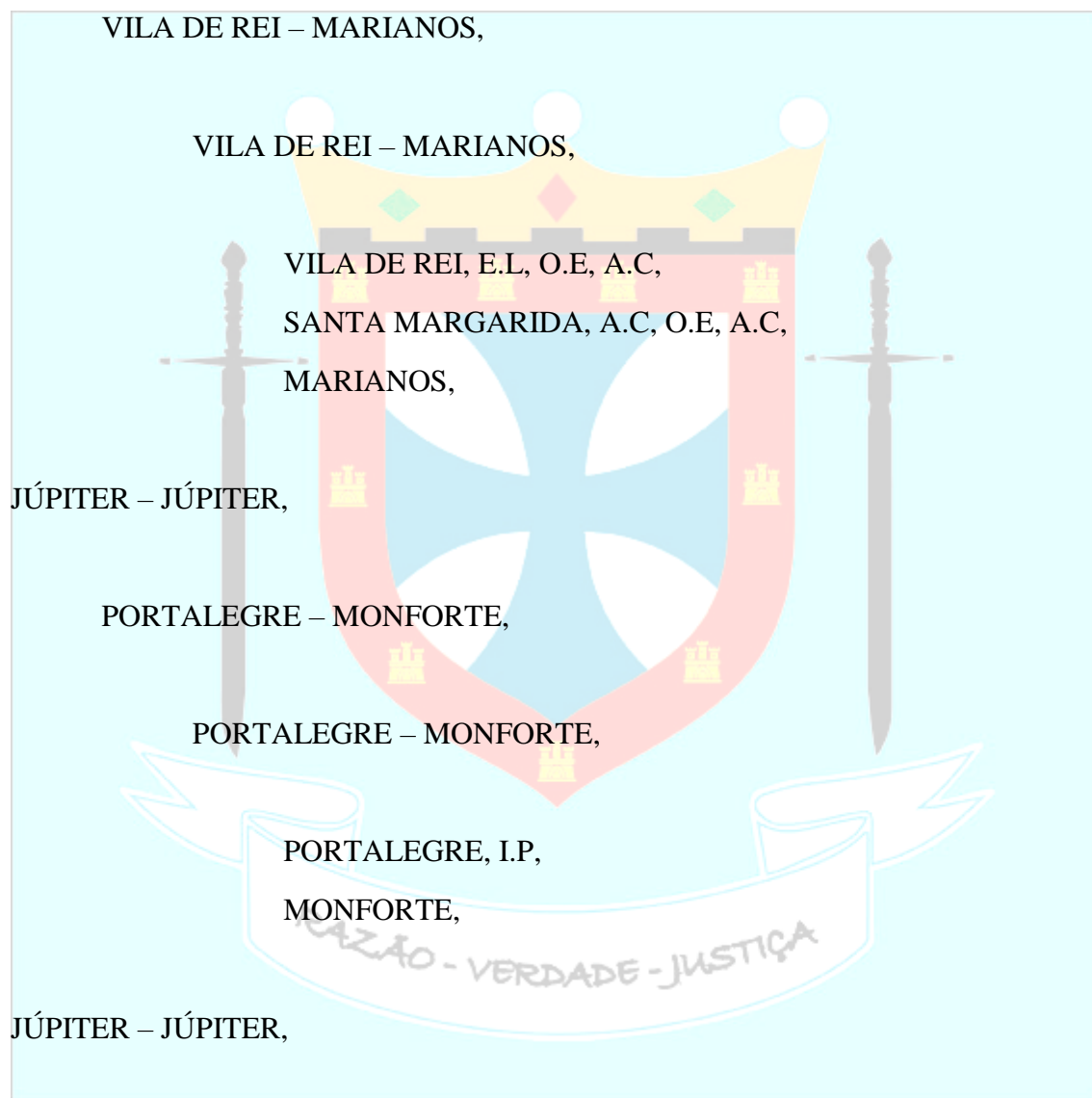
VILA DE REI – LAVRE,

VILA DE REI – LAVRE,

VILA DE REI, E.L,
SARDOAL, E.L,

ABRANTES, I.C, O.E, C, O.E, C, A.C,
PERNANCHA DE CIMA, A.C,
LAVRE,

MARTE – JÚPITER,



PORTALEGRE – NOSSA SENHORA DE MACHEDE,

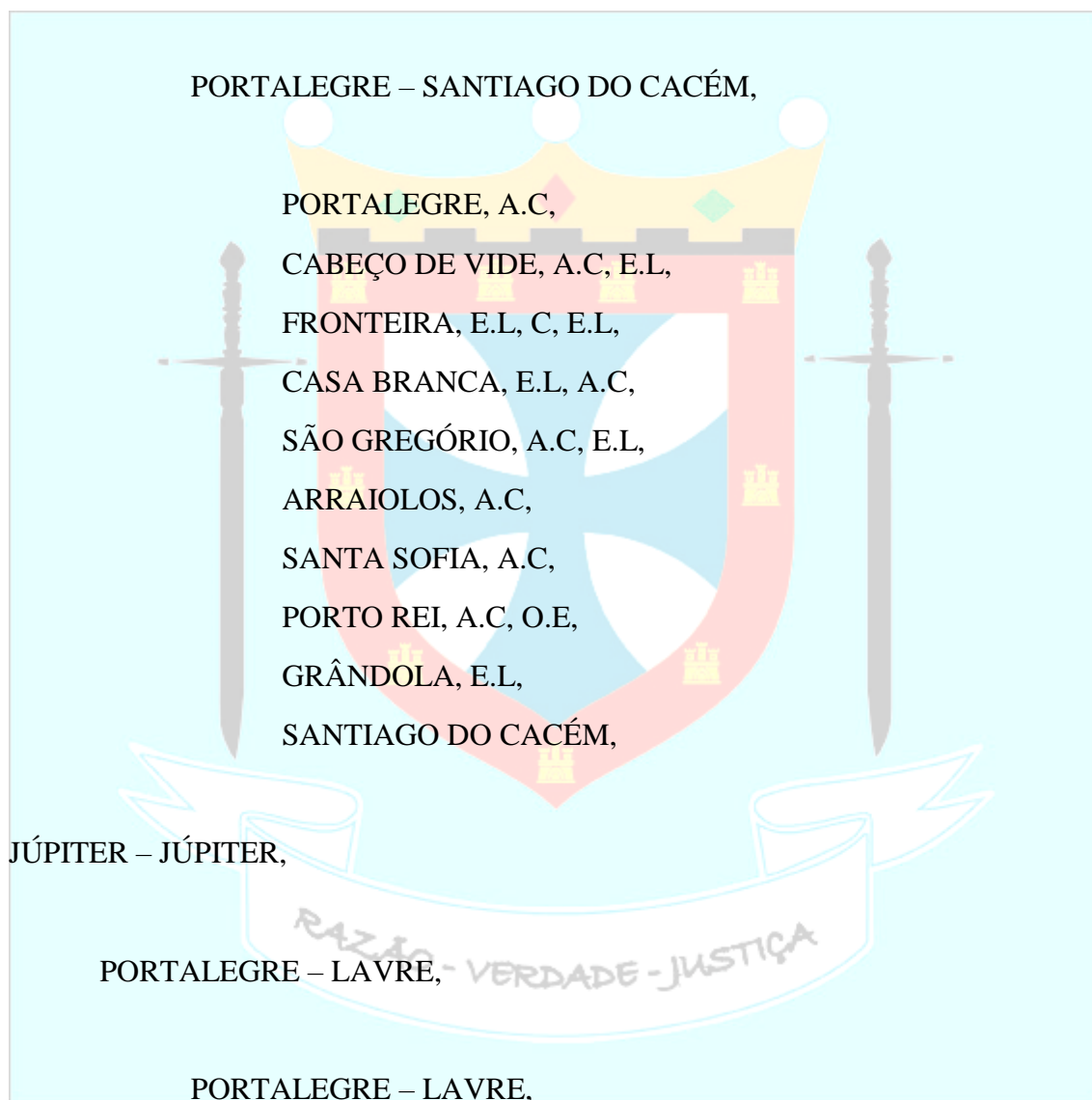
PORTALEGRE – NOSSA SENHORA DE MACHEDE,

PORTALEGRE, I.P, A.C, C, A.C, O.E, A.C,

ESTREMOZ, I.P, A.E, A.C,
NOSSA SENHORA DE MACHEDE,

JÚPITER – SATURNO,

PORTALEGRE – SANTIAGO DO CACÉM,

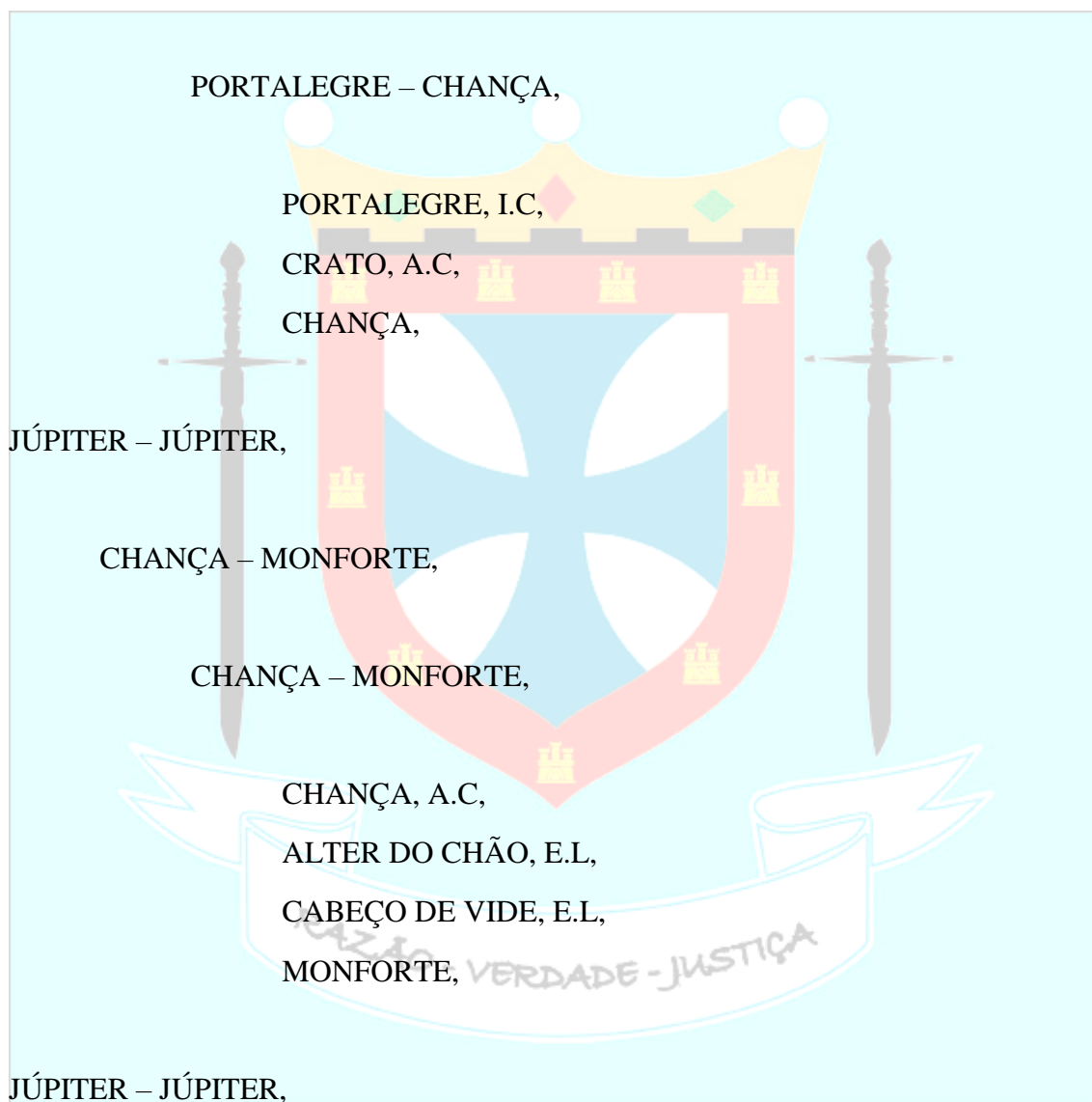


PORTALEGRE, A.C, O.E, E.L,
ALTER DO CHÃO, O.E, E.L,
AVIS, E.L, A.C,
SÃO MARTINHO, O.E, A.C,

MORA, E.L, A.C,
LAVRE,

JÚPITER – JÚPITER,

PORTALEGRE – CHANÇA,

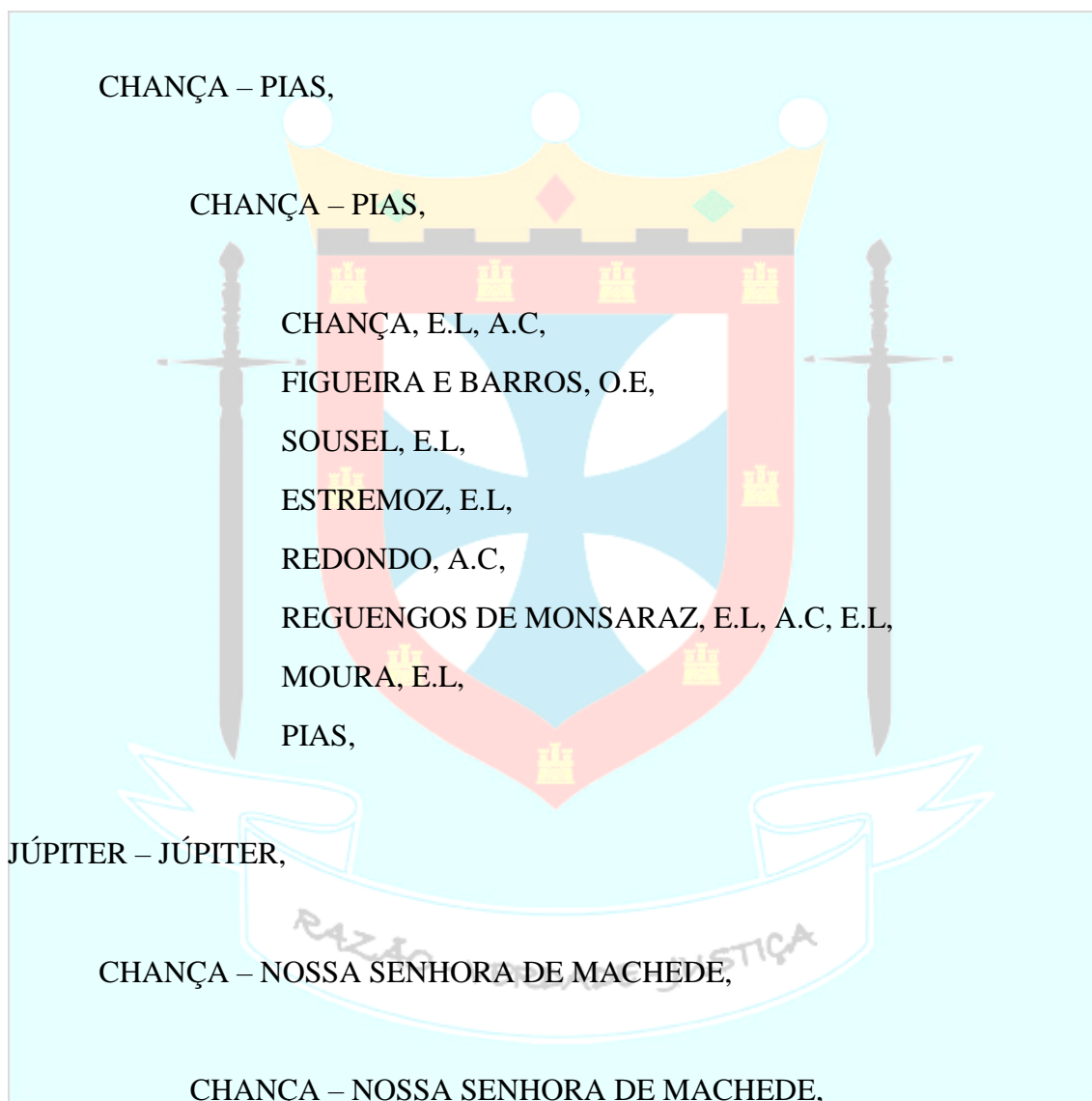


CHANÇA – BORBA,

CHANÇA – BORBA,

CHANÇA, E.L, A.C, O.E, A.C,
 FRONTEIRA, A.C,
 VEIROS, A.C, C,
 BORBA,

JÚPITER – SATURNO,

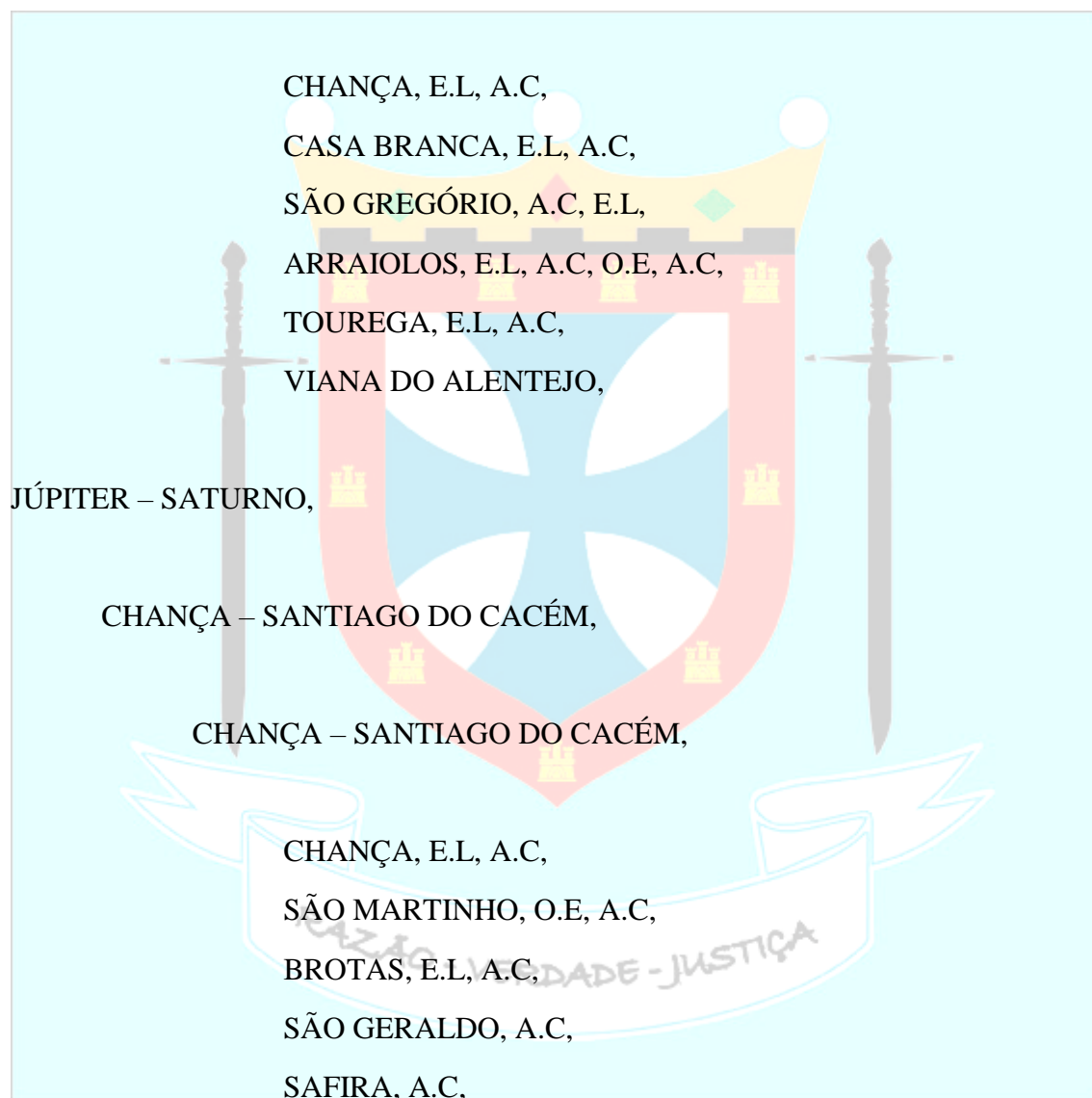


CHANÇA, E.L, A.C,
 CASA BRANCA, E.L, A.C,
 SÃO BENTO DO MATO, E.L, A.C,
 NOSSA SENHORA DE MACHEDE,

JÚPITER – JÚPITER,

CHANÇA – VIANA DO ALENTEJO,

CHANÇA – VIANA DO ALENTEJO, JÁ CONSTRUÍDA,



ALCÂCER DO SAL, E.L, I.C, E.L,

GRÂNDOLA, E.L,

SANTIAGO DO CACÉM,

JÚPITER – JÚPITER,

CHANÇA – LAVRE,

CHANÇA – LAVRE, JÁ CONSTRUÍDA,

CHANÇA, E.L, A.C,

SÃO MARTINHO, O.E, A.C,

MORA, E.L, A.C,

LAVRE,

JÚPITER – JÚPITER,

CHANÇA – MARIANOS,

CHANÇA – MARIANOS,

CHANÇA, A.C, I.C,

PONTE DE SÔR, I.C,

DOMINGÃO, A.C, E.L,

PERNANCHA DE CIMA, A.C, O.E,

MARIANOS,


JÚPITER – JÚPITER,

MARIANOS – MONFORTE,

MARIANOS – MONFORTE,

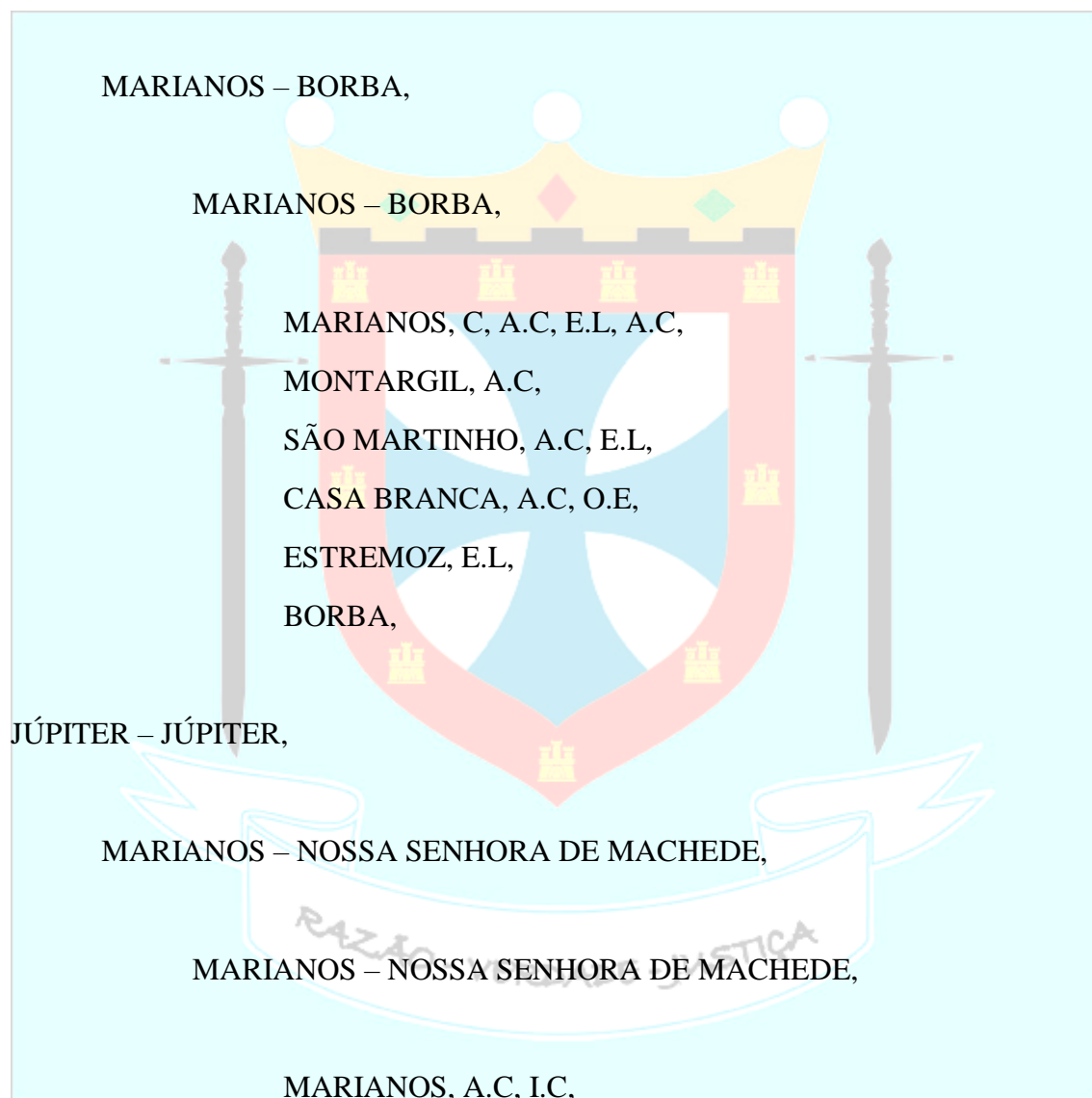
MARIANOS, C, A.C, E.L, A.C,

MONTARGIL, A.C,



ALDEIA VELHA, O.E, A.C, E.L,
AVIS, E.L,
FRONTEIRA, A.C,
MONFORTE,

JÚPITER – JÚPITER,



MARIANOS, A.C, I.C,
MORA, A.C, C,
ARRAIOLOS, E.L, A.C, O.E,
NOSSA SENHORA DE MACHEDE,

JÚPITER – SATURNO,

MARIANOS – PIAS,

MARIANOS – PIAS,

MARIANOS, A.C, E.L,

BROTAS, E.L, A.C, C,

ARRAIOLOS, E.L, A.C, O.E,

ÉVORA, I.P, A.C,

SÃO JORDÃO, A.C, O.E,

PORTEL, E.L,

ALQUEVA, O.E, A.C, O.E, A.C,

PIAS,

JÚPITER – JÚPITER,

MARIANOS – VIANA DO ALENTEJO,

MARIANOS – VIANA DO ALENTEJO,

MARIANOS, A.C,

SÃO JOSÉ DA LAMAROSA, A.C, E.L,

SÃO GERALDO, A.C,

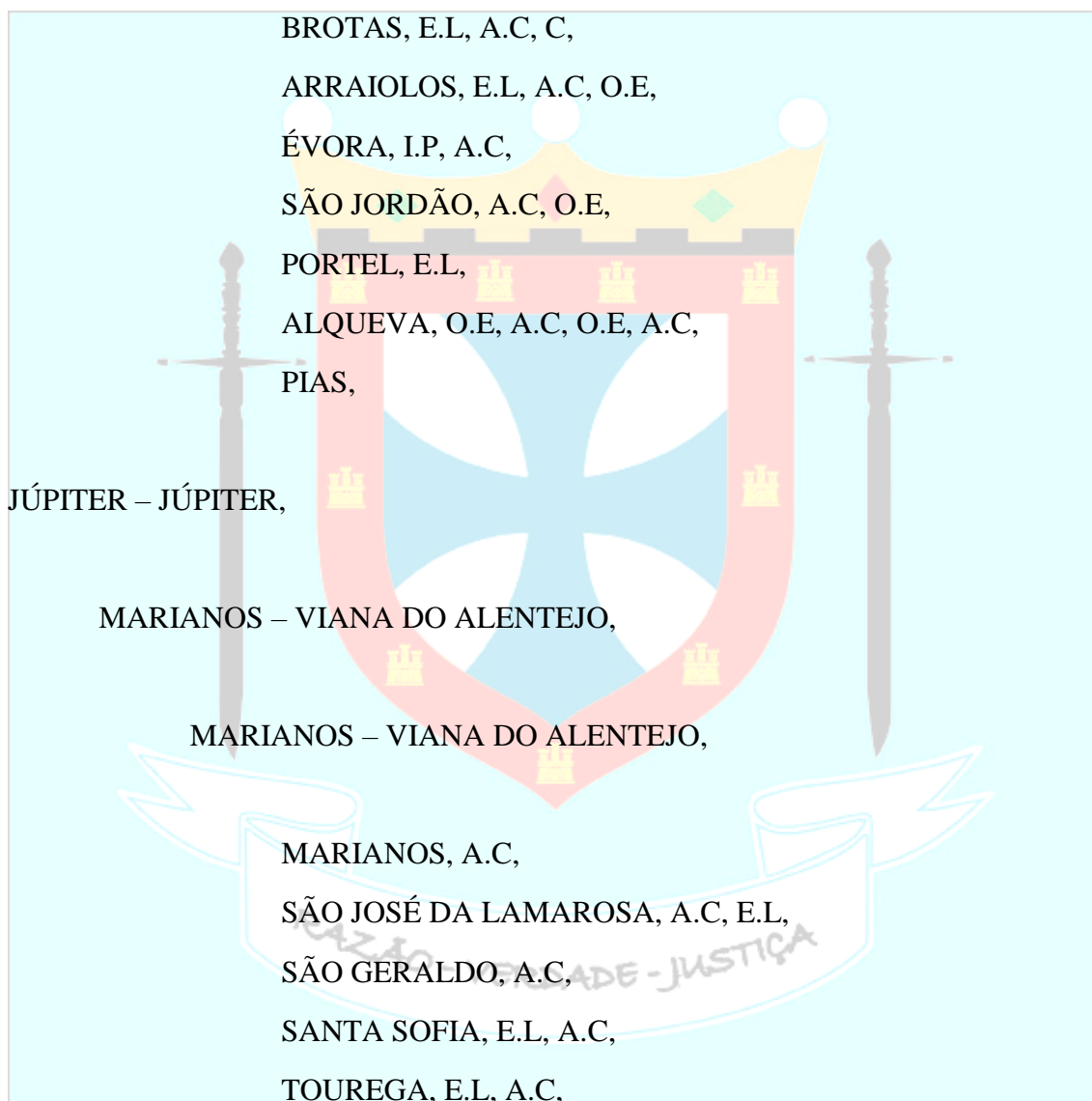
SANTA SOFIA, E.L, A.C,

TOUREGA, E.L, A.C,

VIANA DO ALENTEJO,

JÚPITER – JÚPITER,

MARIANOS – LAVRE,



MARIANOS – LAVRE,

MARIANOS, A.C,

SÃO JOSÉ DA LAMAROSA, O.E, A.C, I.C,

LAVRE,

JÚPITER – SATURNO,

MARIANOS – SANTIAGO DO CACÉM,

MARIANOS – SANTIAGO DO CACÉM,

MARIANOS, A.C,

SÃO JOSÉ DA LAMAROSA, O.E,

CORUCHE, A.C,

QUINTA GRANDE, A.C, E.L, A.C, O.E,

PALMA, I.C, A.C,

MONTEVIL, A.C,

SANTIAGO DO CACÉM,

JÚPITER – JÚPITER,

MARIANOS – MARATECA,

MARIANOS – MARATECA,

MARIANOS, A.C,

SÃO JOSÉ DA LAMAROSA, O.E,

CORUCHE, A.C,



QUINTA GRANDE, A.C, E.L,
CANHA, E.L, I.C,
MARATECA,

JÚPITER – JÚPITER,



JÚPITER – JÚPITER,

LAVRE – NOSSA SENHORA DE MACHEDE,

LAVRE – NOSSA SENHORA DE MACHEDE,

LAVRE, O.E, E.L,

SÃO GERALDO, O.E, E.L,

ARRAIOLAS, E.L, A.C, O.E,

NOSSA SENHORA DE MACHEDE,

JÚPITER – SATURNO,

LAVRE – PIAS,

LAVRE – PIAS,

LAVRE, I.C,

MONTEMOR-O-NOVO, A.C,

TOUREGA, A.C, O.E, A.C,

VIDIGUEIRA, E.L,

PEDRÓGÃO, E.L, A.C, E.L,

ORADA, A.C,

PIAS,

JÚPITER – JÚPITER,

LAVRE – VIANA DO ALENTEJO,


LAVRE – VIANA DO ALENTEJO,

LAVRE, I.C,
MONTEMOR-O-NOVO, E.L, A.C,
VIANA DO ALENTEJO,

JÚPITER – URANO,

LAVRE – ALTARIAS,

LAVRE – ALTARIAS,



LAVRE, A.C, O.E,
SAFIRA, A.C, E.L,
SÃO CRISTOVÃO, A.C,
TORRÃO, E.L,
ODIVELAS, E.L,
FERREIRA DO ALENTEJO, A.C,
SANTA VITÓRIA, A.C,
ALBERNOA, I.P, A.C,
GUERREIRO, A.C, O.E, A.C, O.E,
VAQUEIROS, O.E,
ALTARIAS,

JÚPITER – SATURNO,

LAVRE – CASTRO VERDE,

LAVRE – CASTRO VERDE,

LAVRE, A.C, O.E,
SAFIRA, A.C, E.L,

SÃO CRISTOVÃO, A.C,
TORRÃO, E.L,
ODIVELAS, E.L,
FERREIRA DO ALENTEJO, E.L, A.C, E.L,
CASTRO VERDE,

JÚPITER – URANO,

LAVRE – SÃO BARTOLOMEU DE MESSINES,

LAVRE – SÃO BARTOLOMEU DE MESSINES,

LAVRE, A.C, O.E,
SAFIRA, A.C, E.L,
SÃO CRISTOVÃO, O.E, A.C,
SANTA MARGARIDA DO SADO, A.C, E.L,
PANOIAS, A.C, O.E,
SANTANA DA SERRA, I.C, A.C, A.E, A.C, I.C,
SÃO BARTOLOMEU DE MESSINES,

JÚPITER – URANO,

LAVRE – MARMELETE,

LAVRE – MARMELETE,

LAVRE, A.C, E.L,
VENDAS NOVAS, C, E.L, I.C, E.L,
ALCÂCER DO SAL, E.L, I.C, E.L,
GRÂNDOLA, E.L, O.E, A.C, O.E,

SÃO DOMINGOS, E.L, A.C,
CAMPO REDONDO, A.C, E.L,
ODEMIRA, E.L,
SÃO TEOTÓNIO, A.C,
MARMELETE,

JÚPITER – SATURNO,

LAVRE – SANTIAGO DO CACÉM,

LAVRE – SANTIAGO DO CACÉM, JÁ CONSTRUÍDA,

LAVRE, A.C, E.L,
VENDAS NOVAS, C, E.L, I.C, E.L,
ALCÂCER DO SAL, E.L, I.C, E.L,
GRÂNDOLA, E.L,
SANTIAGO DO CACÉM,

JÚPITER – JÚPITER,

LAVRE – MARATECA,

LAVRE – MARATECA,

LAVRE, A.C, E.L,

VENDAS NOVAS, C, A.E, I.C,

MARATECA,

JÚPITER – JÚPITER,

BORBA – MONFORTE,

BORBA – MONFORTE,

BORBA, C, A.C,

VEIROS, I.P, E.L,

MONFORTE,

JÚPITER – SATURNO,

BORBA – PIAS,

BORBA – PIAS,

BORBA, A.C, O.E,

SÃO TIAGO MAIOR, A.C, E.L,

MOURA, E.L,

PIAS,

JÚPITER – URANO,

BORBA – ALTARIAS,

BORBA – ALTARIAS,


BORBA, A.C, O.E,

SÃO TIAGO MAIOR, O.E, E.L,

REGUENGOS DE MONSARAZ, E.L, A.C,

ALQUEVA, O.E, A.C,

ORADA, E.L,



SERPA, O.E, C, A.C,
MÉRTOLA, E.L, A.C, E.L,
ESPIRITO SANTO, A.C,
GIÕES, A.C, O.E,
ALTARIAS,

JÚPITER – URANO,

BORBA – FEITEIRA,

BORBA – FEITEIRA,

BORBA, A.C, O.E,
SÃO TIAGO MAIOR, O.E, E.L,
REGUENGOS DE MONSARAZ, A.C, O.E, E.L,
PEDRÓGÃO, A.C,
AMENDOEIRA, O.E, A.C, O.E,
SÃO SEBASTIÃO DOS CARROS, A.C, E.L,
FEITEIRA,

JÚPITER – SATURNO,

BORBA – CUBA,

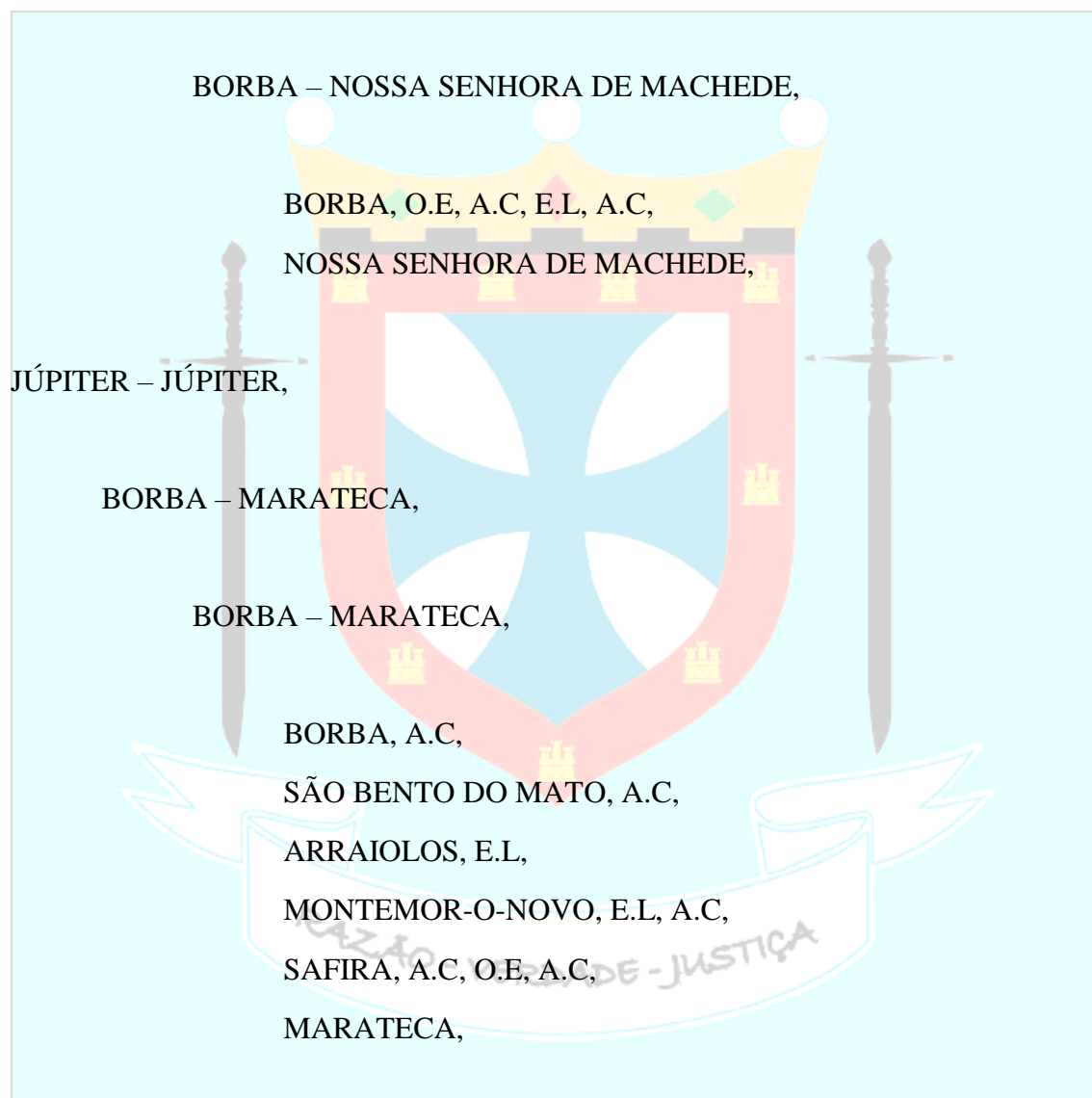
BORBA – CUBA,

BORBA, A.C, E.L,
REDONDO, E.L, O.E,
MONTITO, O.E, A.C, O.E,
PORTEL, I.P, O.E,

VIDIGUEIRA, A.C, E.L,
CUBA,

JÚPITER – JÚPITER,

BORBA – NOSSA SENHORA DE MACHEDE,



JÚPITER – JÚPITER,

NOSSA SENHORA DE MACHEDE – MONFORTE,

NOSSA SENHORA DE MACHEDE – MONFORTE,

NOSSA SENHORA DE MACHEDE, A.C, A.E, I.P,
ESTREMOZ, I.P,
VEIROS, I.P, E.L,
MONFORTE,

JÚPITER – SATURNO,

NOSSA SENHORA DE MACHEDE – PIAS,

NOSSA SENHORA DE MACHEDE – PIAS,

NOSSA SENHORA DE MACHEDE, C, A.C, O.E,
PORTEL, O.E, A.C,
PEDRÓGÃO, E.L, A.C, E.L,
ORADA, A.C,
PIAS,

JÚPITER – URANO,

NOSSA SENHORA DE MACHEDE – ALTARIAS,

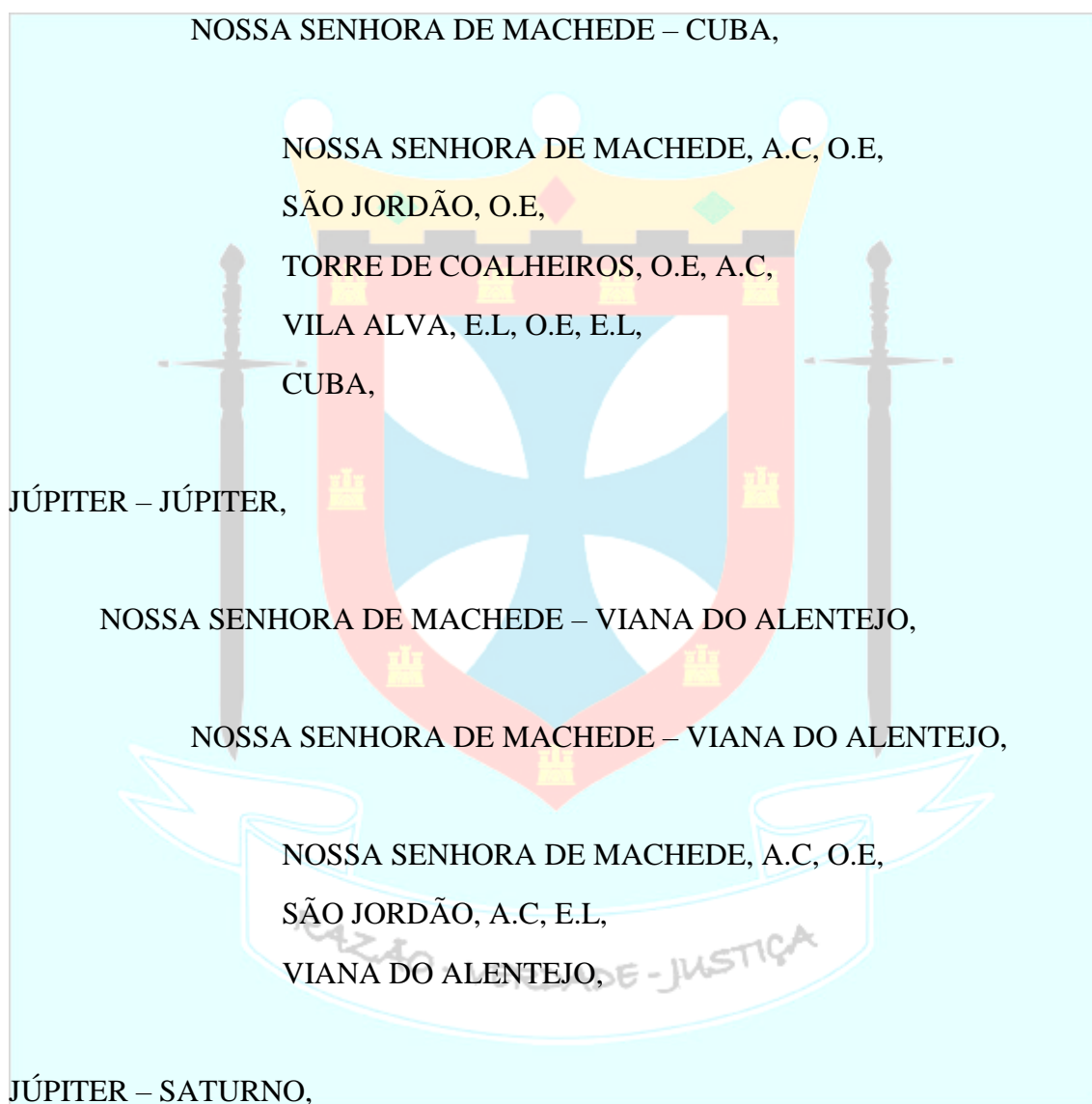
NOSSA SENHORA DE MACHEDE – ALTARIAS,

NOSSA SENHORA DE MACHEDE, C, A.C, O.E,
PORTEL, O.E, A.C,
PEDRÓGÃO, A.C,
AMENDOEIRA, O.E, E.L,
MÉRTOLA, E.L, A.C, O.E, C,
GIÕES, A.C, O.E,

ALTARIAS,

JÚPITER – SATURNO,

NOSSA SENHORA DE MACHEDE – CUBA,



NOSSA SENHORA DE MACHEDE – SANTIAGO DO CACÉM,

NOSSA SENHORA DE MACHEDE – SANTIAGO DO CACÉM,

NOSSA SENHORA DE MACHEDE, A.C, E.L,
ALCAÇOVAS, A.C,
PORTO REI, A.C, O.E,
GRÂNDOLA, E.L,
SANTIAGO DO CACÉM,

JÚPITER – JÚPITER,

NOSSA SENHORA DE MACHEDE – MARATECA,

NOSSA SENHORA DE MACHEDE – MARATECA,

NOSSA SENHORA DE MACHEDE, O.E, E.L,
ÉVORA, E.L, A.E,
SANTA SOFIA, A.E,
MONTEMOR-O-NOVO, A.E,
SAFIRA, A.E,
VENDAS NOVAS, A.E, I.C,
MARATECA,

JÚPITER – SATURNO,

VIANA DO ALENTEJO – PIAS,

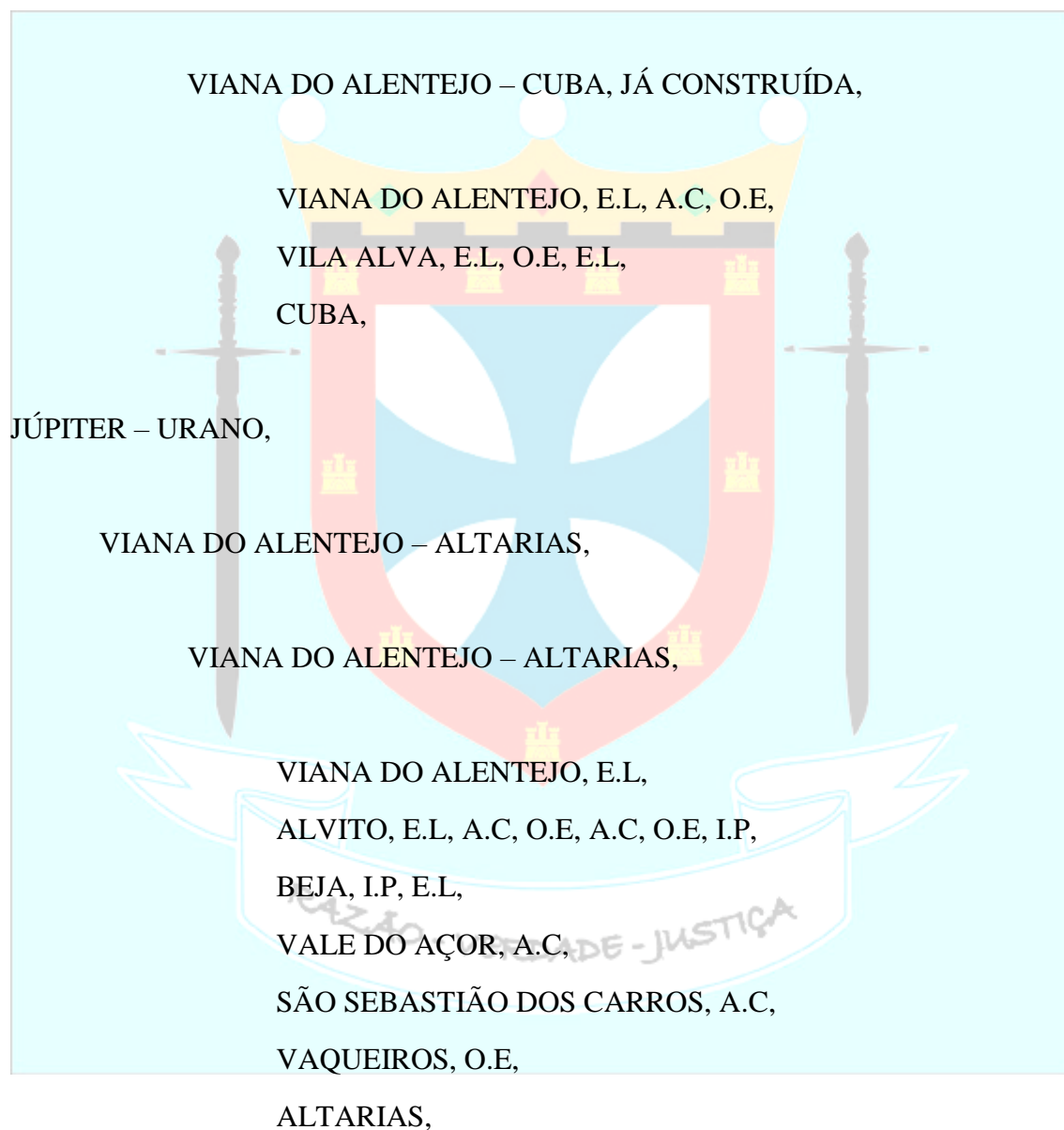
VIANA DO ALENTEJO – PIAS,

VIANA DO ALENTEJO, E.L, A.C, O.E,
VILA ALVA, E.L,
VIDIGUEIRA, E.L,
PEDRÓGÃO, E.L, A.C, E.L,

ORADA, A.C,
PIAS,

JÚPITER – SATURNO,

VIANA DO ALENTEJO – CUBA,



JÚPITER – URANO,

VIANA DO ALENTEJO – FEITEIRA,

VIANA DO ALENTEJO – FEITEIRA,

VIANA DO ALENTEJO, E.L,

ALVITO, E.L, O.E, A.C,

SANTA VITÓRIA, A.C,

ALBERNOA, I.P, A.C,

GUERREIRO, A.C,

SÃO PEDRO DE SOLIS, O.E, A.C,

FEITEIRA,

JÚPITER – SATURNO,

VIANA DO ALENTEJO – CASTRO VERDE,

VIANA DO ALENTEJO – CASTRO VERDE,

VIANA DO ALENTEJO, E.L,

ALVITO, E.L, O.E, A.C,

SANTA VITÓRIA, O.E, A.C, E.L,

CASTRO VERDE,

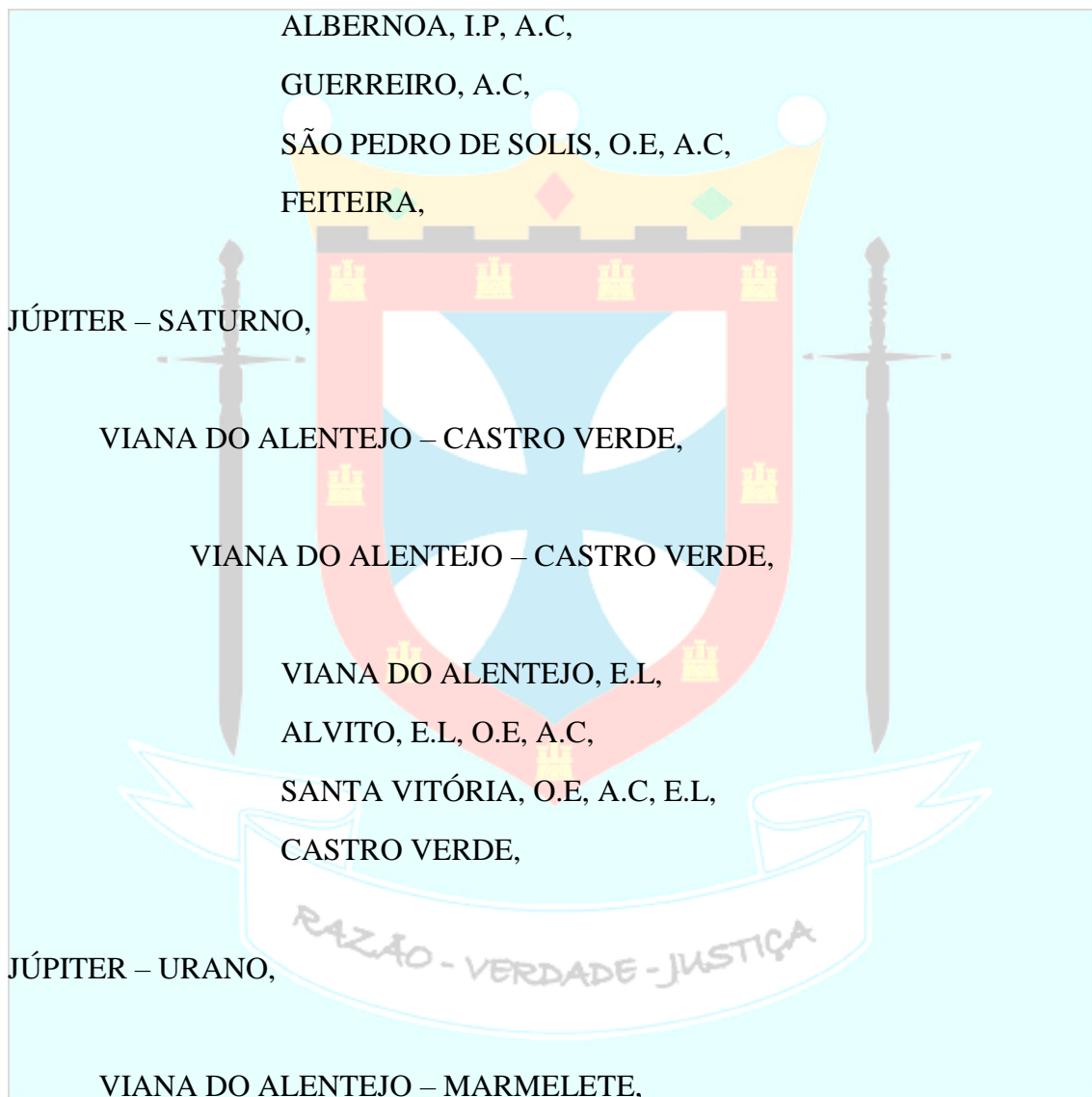
JÚPITER – URANO,

VIANA DO ALENTEJO – MARMELETE,

VIANA DO ALENTEJO – MARMELETE,

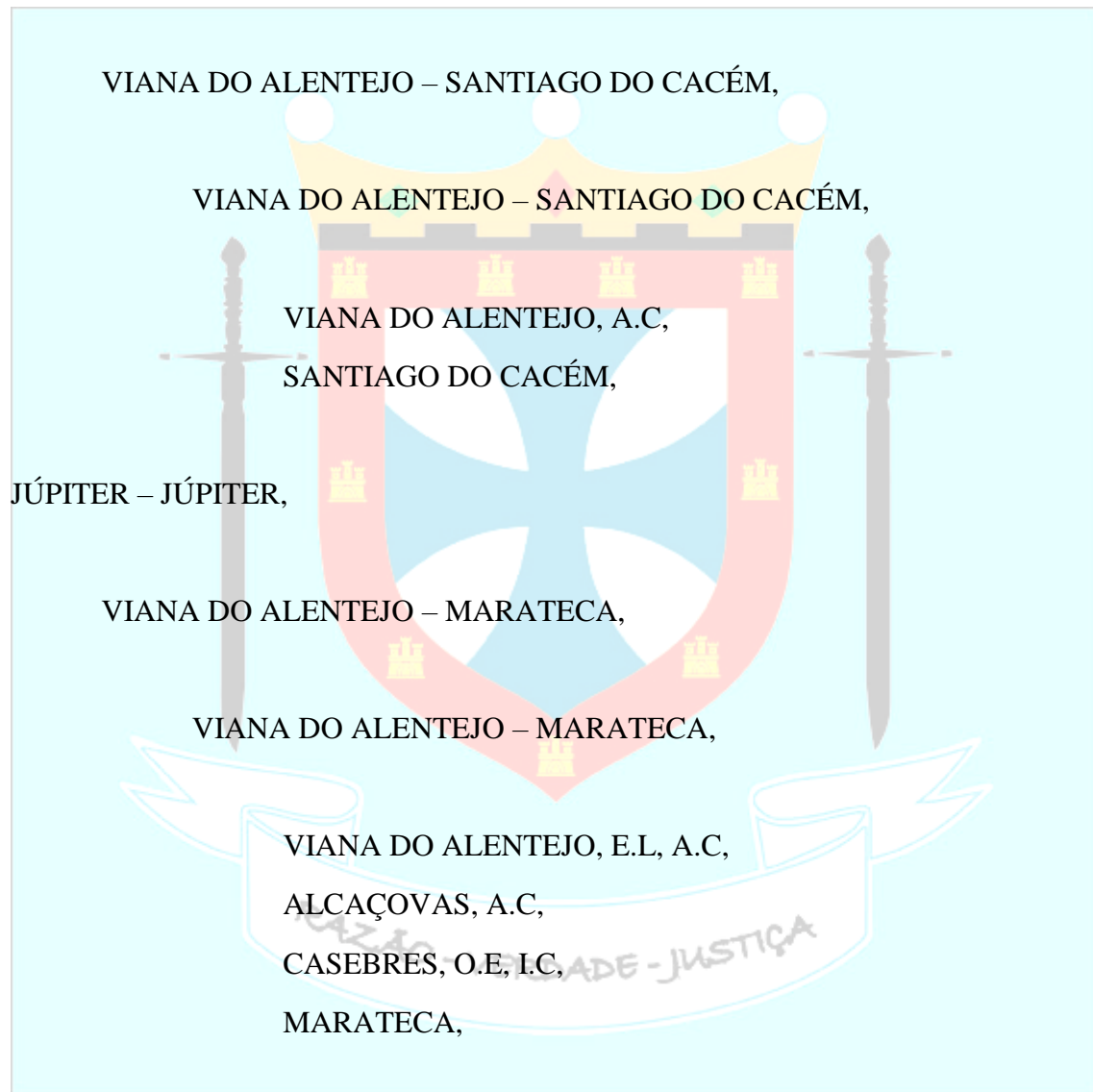
VIANA DO ALENTEJO, O.E, E.L,

ODIVELAS, A.C,



PANOIAS, A.C, E.L,
SÃO MARTINHO DAS AMOREIRAS, E.L,
LUZIANES, E.L, A.C,
MARMELETE,

JÚPITER – SATURNO,



JÚPITER – JÚPITER,

MARATECA – MONFORTE,

MARATECA – MONFORTE,

MARATECA, I.C, A.E, C,
VENDAS NOVAS, A.C,
SÃO GERALDO, O.E, A.C, C,
SÃO GREGÓRIO, A.C, E.L,
CASA BRANCA, E.L,

SOUSEL, A.C,

MONFORTE,

JÚPITER – SATURNO,

MARATECA – CUBA,

MARATECA – CUBA,

MARATECA, I.C, O.E,
CASEBRES, A.C,
ALCAÇOVAS, A.C, O.E,
ALVITO, E.L, A.C,
CUBA,

JÚPITER – URANO,

MARATECA – ALTARIAS,

MARATECA – ALTARIAS,

MARATECA, I.C,
PALMA, I.C, E.L,
ALCÂCER DO SAL, A.C,



ÁGUA DERRAMADA, A.C,
 SANTA MARGARIDA DO SADO, E.L,
 MONTES VELHOS, A.C, E.L,
 ALJUSTREL, E.L, A.C,
 GUERREIRO, A.C, O.E, A.C, O.E,
 VAQUEIROS, O.E,
 ALTARIAS,

JÚPITER – SATURNO,

MARATECA – CASTRO VERDE,

MARATECA – CASTRO VERDE, JÁ CONSTRUÍDA,

MARATECA, I.C,
 PALMA, I.C, E.L,
 ALCÂCER DO SAL, A.C,
 ÁGUA DERRAMADA, A.C,
 SANTA MARGARIDA DO SADO, E.L,
 MONTES VELHOS, A.C, E.L,
 ALJUSTREL, A.C, E.L,
 CASTRO VERDE,

JÚPITER – URANO,

MARATECA – SÃO BARTOLOMEU DE MESSINES,

MARATECA – SÃO BARTOLOMEU DE MESSINES,

MARATECA, I.C,

PALMA, I.C, A.C,
 MONTEVIL, A.C,
 GRÂNDOLA, E.L, O.E, A.C, O.E,
 SÃO DOMINGOS, A.C,
 SANTA LUZIA, A.C, E.L,
 SÃO MARTINHO DAS AMOREIRAS, O.E,
 SANTANA DA SERRA, I.C, A.C, A.E, A.C, I.C,
 SÃO BARTOLOMEU DE MESSINES,

JÚPITER – SATURNO,

MARATECA – SANTIAGO DO CACÉM,

MARATECA – SANTIAGO DO CACÉM,

MARATECA, A.C,
 TORROAL, E.L,
 MELIDES, A.C, O.E,
 SANTIAGO DO CACÉM,

JÚPITER – SATURNO,

MONFORTE – SANTIAGO DO CACÉM,

MONFORTE – SANTIAGO DO CACÉM,

MONFORTE, E.L, I.P,
 VEIROS, I.P,
 ESTREMOZ, I.P,
 SÃO BENTO DO MATO, I.P,

ÉVORA, E.L,
TOUREGA, E.L,
ALCAÇOVAS, A.C,
PORTO REI, A.C, O.E,
GRÂNDOLA, E.L,
SANTIAGO DO CACÉM,

SATURNO – SATURNO,

CUBA – PIAS,

CUBA – PIAS,

CUBA, A.C, O.E, E.L,
PEDRÓGÃO, E.L, A.C, E.L,
ORADA, A.C,
PIAS,

SATURNO – URANO,

CUBA – ALTARIAS,

CUBA – ALTARIAS,

CUBA – O.E, A.C, O.E, I.P,


BEJA, I.P, E.L,

VALE DO AÇOR, A.C,

SÃO SEBASTIÃO DOS CARROS, A.C,

VAQUEIROS, O.E,

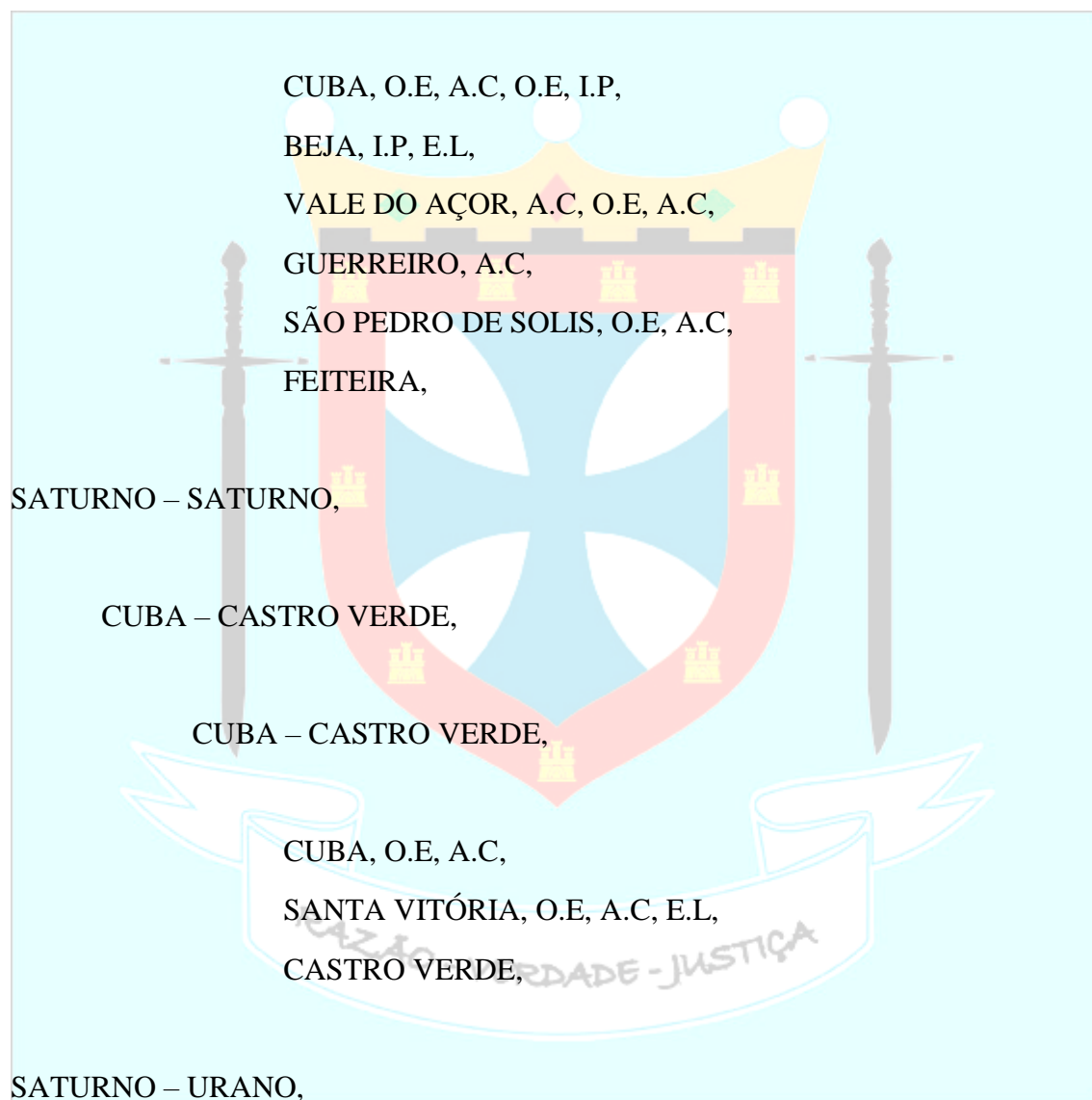
ALTARIAS,



SATURNO – URANO,

CUBA – FEITEIRA,

CUBA – FEITEIRA,



CUBA – MARMELETE,

CUBA – MARMELETE,

CUBA, O.E, A.C,
 SANTA VITÓRIA, E.L,
 ALJUSTREL, E.L, A.C,
 PANOIAS, A.C, E.L,
 SÃO MARTINHO DAS AMOREIRAS, E.L,
 LUZIANES, E.L, A.C,
 MARMELETE,

SATURNO – SATURNO,

CUBA – SANTIAGO DO CACÉM,

CUBA – SANTIAGO DO CACÉM,

CUBA, E.L, A.C,
 ODIVELAS, A.C,
 SANTA MARGARIDA DO SADO, A.C,
 LOUSAL, A.C, E.L,
 SANTIAGO DO CACÉM,

CUBA – SANTIAGO DO CACÉM,

CUBA, E.L, - VERDADE - JUSTIÇA

FERREIRA DO ALENTEJO, E.L, A.C,
 LOUSAL, A.C, E.L,

SANTIAGO DO CACÉM,

SATURNO – SATURNO,

SANTIAGO DO CACÉM – PIAS,

SANTIAGO DO CACÉM – PIAS,

SANTIAGO DO CACÉM, E.L, A.C,

LOUSAL, A.C, E.L,

FERREIRA DO ALENTEJO, E.L, I.P,

BEJA, E.L, I.P, O.E, A.C, E.L,

PIAS,

SATURNO – SATURNO,

SANTIAGO DO CACÉM – CASTRO VERDE,

SANTIAGO DO CACÉM – CASTRO VERDE,

SANTIAGO DO CACÉM, E.L,

SÃO DOMINGOS, O.E, A.C, I.C, E.L,

PANOIAS, A.C,

CASTRO VERDE,

SATURNO – URANO,

SANTIAGO DO CACÉM – FEITEIRA,

SANTIAGO DO CACÉM – FEITEIRA,

SANTIAGO DO CACÉM, E.L,

SÃO DOMINGOS, A.C,

SANTA LUZIA, E.L,

OURIQUE, A.C, O.E,



ALMODÔVAR, E.L, A.C,
FEITEIRA,

SATURNO – URANO,

SANTIAGO DO CACÉM – SÃO BARTOLOMEU DE MESSINES,



SATURNO – SATURNO,

CASTRO VERDE – PIAS,

CASTRO VERDE – PIAS,

CASTRO VERDE, A.C,

VALE DO AÇOR, A.C, O.E,

SERPA, E.L, I.P, E.L,

PIAS,

SATURNO – URANO,

CASTRO VERDE – ALTARIAS,

CASTRO VERDE – ALTARIAS,

CASTRO VERDE, E.L, O.E, A.C, O.E, A.C,

SÃO PEDRO DE SOLIS, O.E, C, A.C, O.E,

VAQUEIROS, O.E,

ALTARIAS,

SATURNO – URANO,

CASTRO VERDE – FEITEIRA,

CASTRO VERDE – FEITEIRA, JÁ CONSTRUÍDA,

CASTRO VERDE, E.L, O.E, A.C, O.E, A.C,

SÃO PEDRO DE SOLIS, O.E, A.C,

FEITEIRA,



SATURNO – URANO,

CASTRO VERDE – FEITEIRA,

CASTRO VERDE – FEITEIRA,




CASTRO VERDE, E.L, A.C,
OURIQUE, E.L, I.C,
SANTANA DA SERRA, A.C,
PEREIRAS, O.E, A.C,

FOZ DO FARELO, A.C,
MARMELETE,

SATURNO – URANO,

PIAS – ALTARIAS,



SATURNO – URANO,

PIAS – SÃO BARTOLOMEU DE MESSINES,

PIAS – SÃO BARTOLOMEU DE MESSINES,

PIAS, E.L, I.P, E.L,

SERPA, O.E, A.C,

AMENDOEIRA, A.C, O.E, A.C,

GUERREIRO, O.E, C, A.C,

ALMODÔVAR, C, A.C, C, A.C,

SÃO BARNABÉ, A.C, O.E,

SÃO BARTOLOMEU DE MESSINES,

URANO – URANO,

MARMELETE – SÃO BARTOLOMEU DE MESSINES,

MARMELETE – SÃO BARTOLOMEU DE MESSINES,

MARMELETE, A.C,

MONCHIQUE, A.C, E.L,

SÃO BARTOLOMEU DE MESSINES,

URANO – URANO,

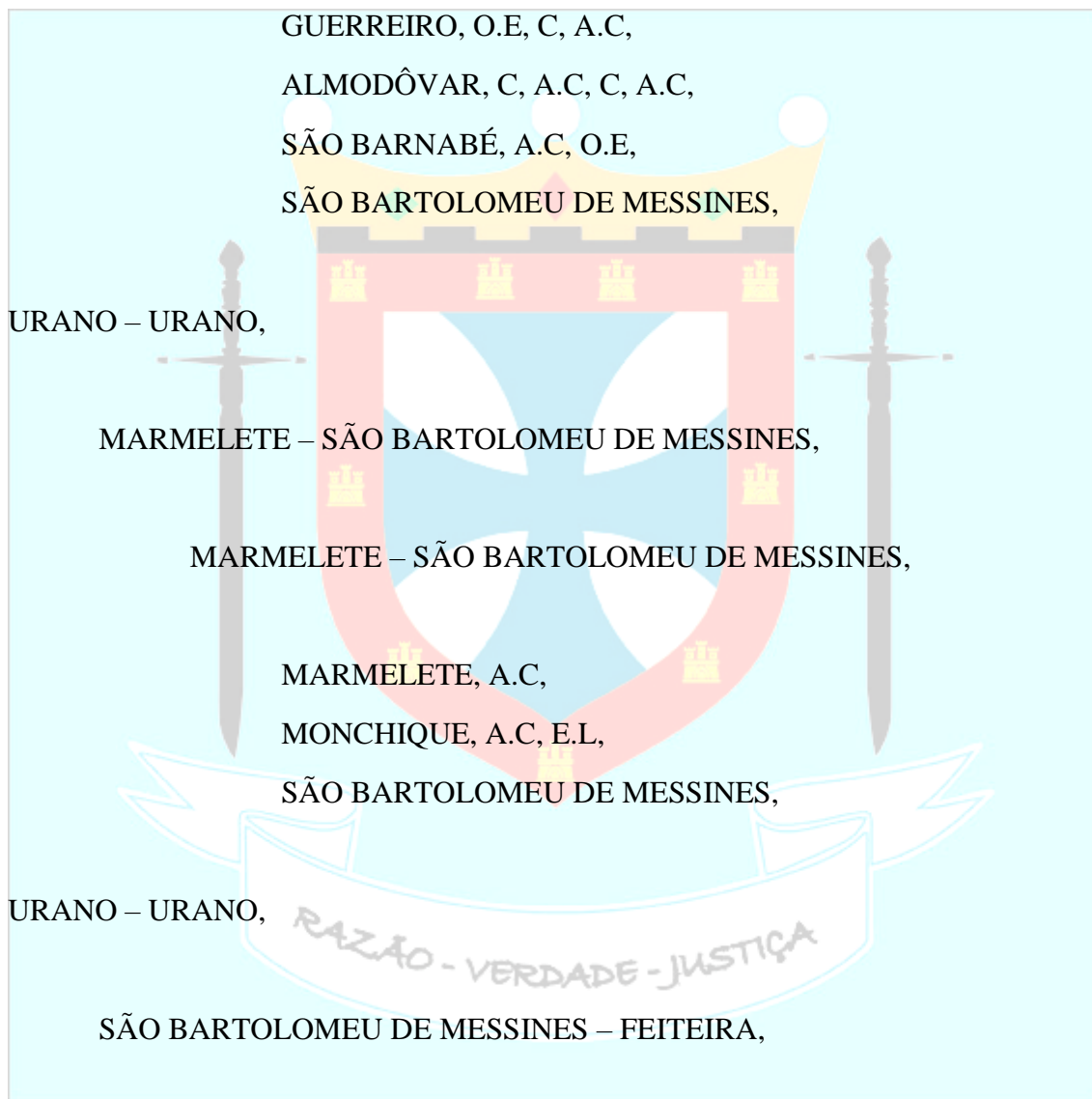
SÃO BARTOLOMEU DE MESSINES – FEITEIRA,

SÃO BARTOLOMEU DE MESSINES – FEITEIRA,

SÃO BARTOLOMEU DE MESSINES, E.L,

ALTE, E.L,

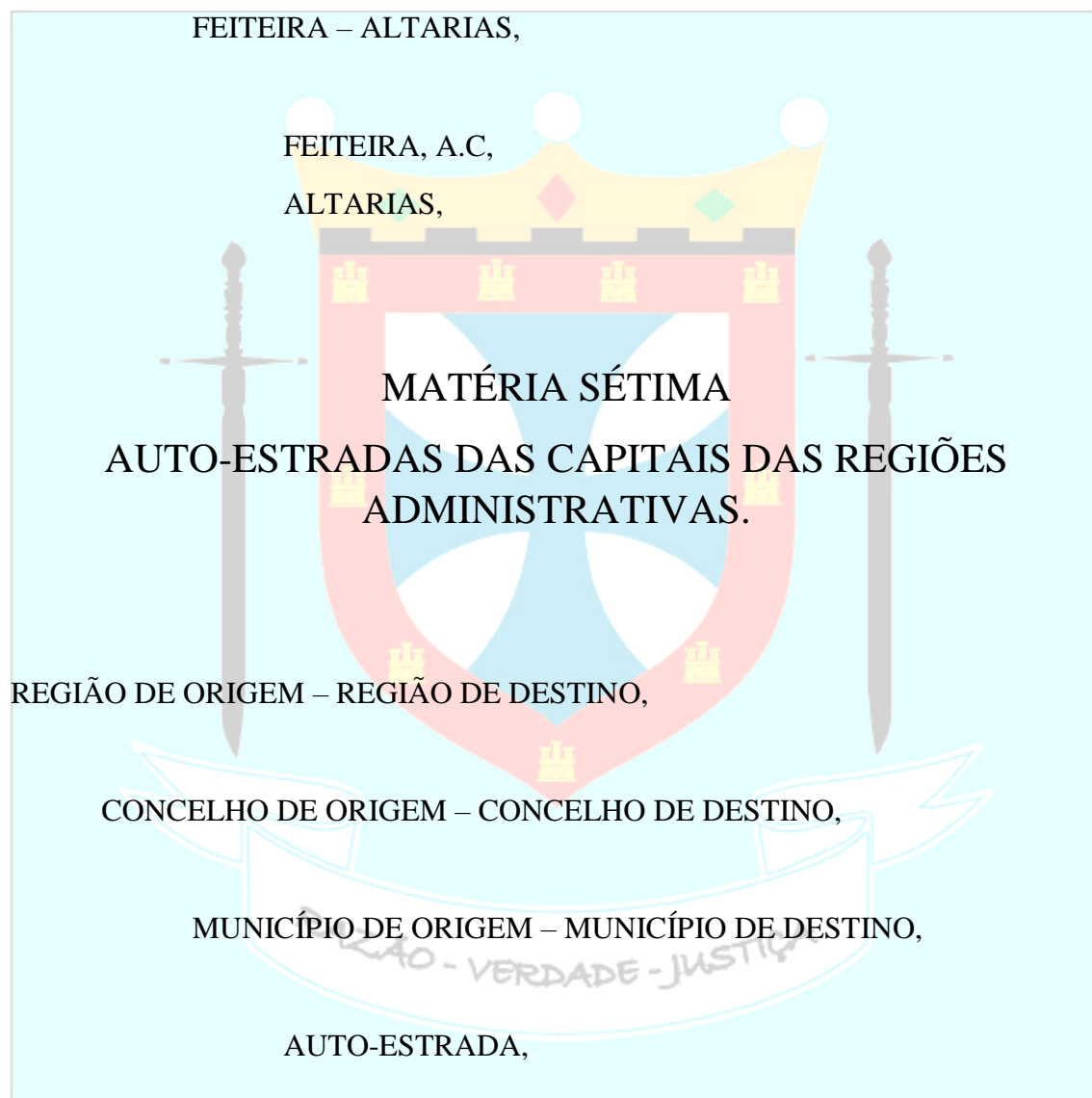
SALIR, A.C, E.L,



FEITEIRA,

URANO – URANO,

FEITEIRA – ALTARIAS,



MERCÚRIO – VÊNUS,

VALPAÇOS – MANGUALDE,

VILA POUCA DE AGUIAR – SATÃO,

VILA POUCA DE AGUIAR, I.P,
VILARINHO DE SAMADA, I.P,
VILA REAL, E.L, A.E,
SANTA MARTA DE PENAGUIÃO, A.E,
PESO DA RÉGUA, E.L,

LAMEGO, I.C, E.L,
TAROUCA, A.C,
VILA NOVA DE PAIVA, E.L, A.C, E.L,
SATÃO,

MERCÚRIO – TERRA,

VALPAÇOS – POMBAL,

VILA POUCA DE AGUIAR – OURÉM,

VILA POUCA DE AGUIAR, I.P,
VILARINHO DE SAMADA, I.P

VILA REAL, E.L, A.E,
SANTA MARTA DE PENAGUIÃO, A.E,
PESO DA RÉGUA, E.L,

LAMEGO, A.E,
CASTRO DAIRE, E.L, A.C,
FIGUEIREDO DE ALVA, E.L, A.C,

SÃO PEDRO DO SUL, E.L,

VOUZELA, A.C,

ALCOFRA, E.L, A.C, E.L,

MORTÁGUA, C, A.C,

PENACOVA, E.L, A.C, E.L,

VILA NOVA DE POIARES, E.L, A.C,
 MIRANDA DO CORVO, A.C, E.L,
 PENELA, A.C, C, A.C, C,
 ANSIÃO, O.E, E.L,
 OURÉM,

VÉNUS – MARTE,

MANGUALDE – CASTELO NOVO,

SATÃO – TINALHAS,

SATÃO, A.C,
 MANUGUALDE, E.L, A.C,
 VILA NOVA DE TAZEM, O.E, I.C, I.P,
 SEIA, E.L, A.C, E.L,
 LORIGA, E.L, A.C, I.C, O.E, E.L,
 BARCO, E.L, A.C, E.L,
 TINALHAS,

VÉNUS – JÚPITER,

MANGUALDE – LAVRE,

SATÃO – MORA,

SATÃO, A.C,
 MANGUALDE, A.C, O.E,
 OLIVEIRA DO HOSPITAL, E.L, A.C, E.L, A.C,
 FAJÃO, A.C,

PAMPILHOSA DA SERRA, A.C, E.L,
 OLEIROS, A.C, C,
 PROENÇA-A-NOVA, O.E, A.C, E.L, A.C,
 MAXIEIRA, A.C, O.E, A.C,
 MAÇÃO, A.C, E.L, A.C, E.L, A.C, C, A.C,
 VALE DAS MÓS, A.C,

MONTARGIL, I.C, A.C,
 MORA,

VÉNUS – TERRA,

MANGUALDE – POMBAL,

SATÃO – OURÉM,

SATÃO, A.C,
 MANGUALDE, A.C, E.L,
 NELAS, E.L,
 CARREGAL DO SAL, O.E, A.C,
 TÁBUA, A.C,
 SÃO MARTINHO, O.E, A.C,
 LOUSÃ, O.E, A.C, O.E, E.L,
 ESPINHAL, E.L, A.C, C, A.C, C, I.C, E.L,
 ANSIÃO, O.E, E.L,
 OURÉM,

TERRA – MARTE,

POMBAL – CASTELO NOVO,

OURÉM – TINALHAS,

OURÉM, I.C, A.C,

FERREIRA DO ZÊZERE, A.C, E.L,

SERTÃ, A.C,

ALVITO DA BEIRA, A.C, E.L,

CABEÇO DO INFANTE, A.C, E.L,

TINALHAS,

TERRA – JÚPITER,

POMBAL – LAVRE,

OURÉM – MORA,

OURÉM, E.L,

ASSENTIZ, E.L, A.C, O.E, A.C,

ENTRONCAMENTO, I.C, E.L,

GOLEGÃ, O.E, I.C, C, A.C,

CHOUTO, E.L, A.C, E.L, A.C,

MONTARGIL, I.C, A.C,

MORA,

MARTE – SATURNO,

CASTELO NOVO – CUBA,

TINALHAS – BEJA,

TINALHAS, E.L, A.C, E.L,



VILA VELHA DE RODÃO, E.L,

NISA, E.L,

ALPALHÃO, E.L, O.E,

VALE DO PESO, O.E, E.L,

CRATO, I.C,

ALTER DO CHÃO, E.L,

FRONTEIRA, E.L,

SOUSEL, A.C,

SÃO BENTO DO MATO, E.L, A.C,

NOSSA SENHORA DE MACHEDE, A.C, O.E,

SÃO JORDÃO, O.E,

TORRE DE COALHEIROS, O.E, A.C,

VILA ALVA, O.E, E.L,

CUBA, O.E, A.C, O.E, I.P,

BEJA,

MARTE – JÚPITER,

CASTELO NOVO – LAVRE,

TINALHAS – MORA,

TINALHAS, E.L, A.C, E.L,

VILA VELHA DE RODÃO, E.L, A.C, C, A.C,

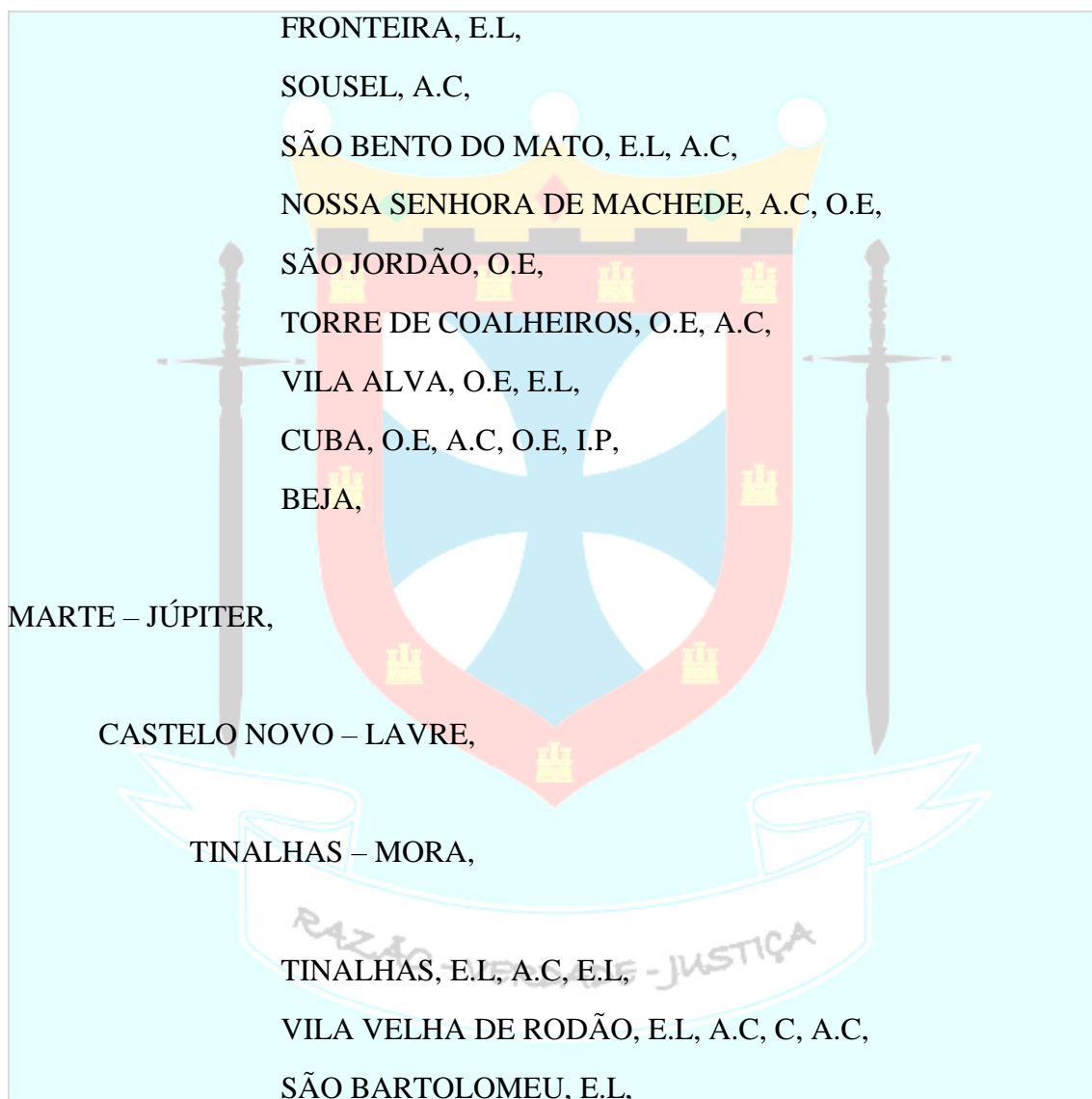
SÃO BARTOLOMEU, E.L,

PONTE DE SÔR, E.L, C, O.E,

ALDEIA VELHA, A.C,

MORA,

JÚPITER – SATURNO,



LAVRE – CUBA,

MORA – BEJA,

MORA, O.E, E.L,

BROTAS, E.L, A.C,

SANTA SOFIA, E.L, A.C,

TOUREGA, E.L, A.C,

VIANA DO ALENTEJO, E.L,

ALVITO, E.L, A.C, O.E, A.C, O.E, I.P,
BEJA,

JÚPITER – URANO,

LAVRE – SÃO BARTOLOMEU DE MESSINES,

MORA – ALTE,

MORA, O.E, E.L,

BROTAS, E.L, A.C,

SÃO GERALDO, E.L,

MONTEMOR-O-NOVO, E.L, A.C, E.L,

TORRÃO, E.L, A.C, C, A.C,

MONTES VELHOS, A.C, E.L,

ALJUSTREL, E.L, A.E, A.C, E.L,

OURIQUE, A.C,

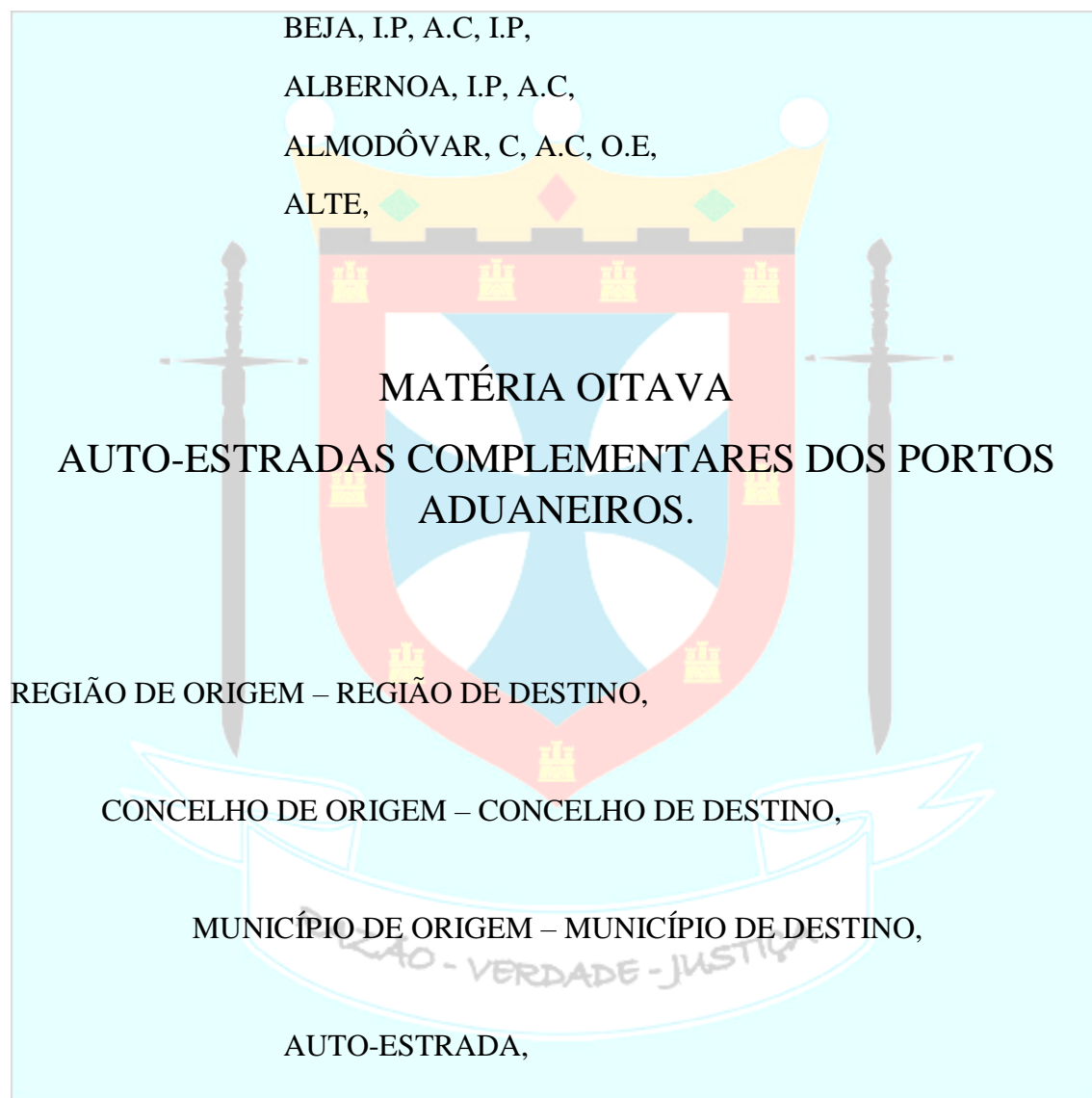
SÃO BARNABÉ, A.C, O.E,

ALTE,

SATURNO – URANO,

CUBA – SÃO BARTOLOMEU DE MESSINES,

BEJA – ALTE,



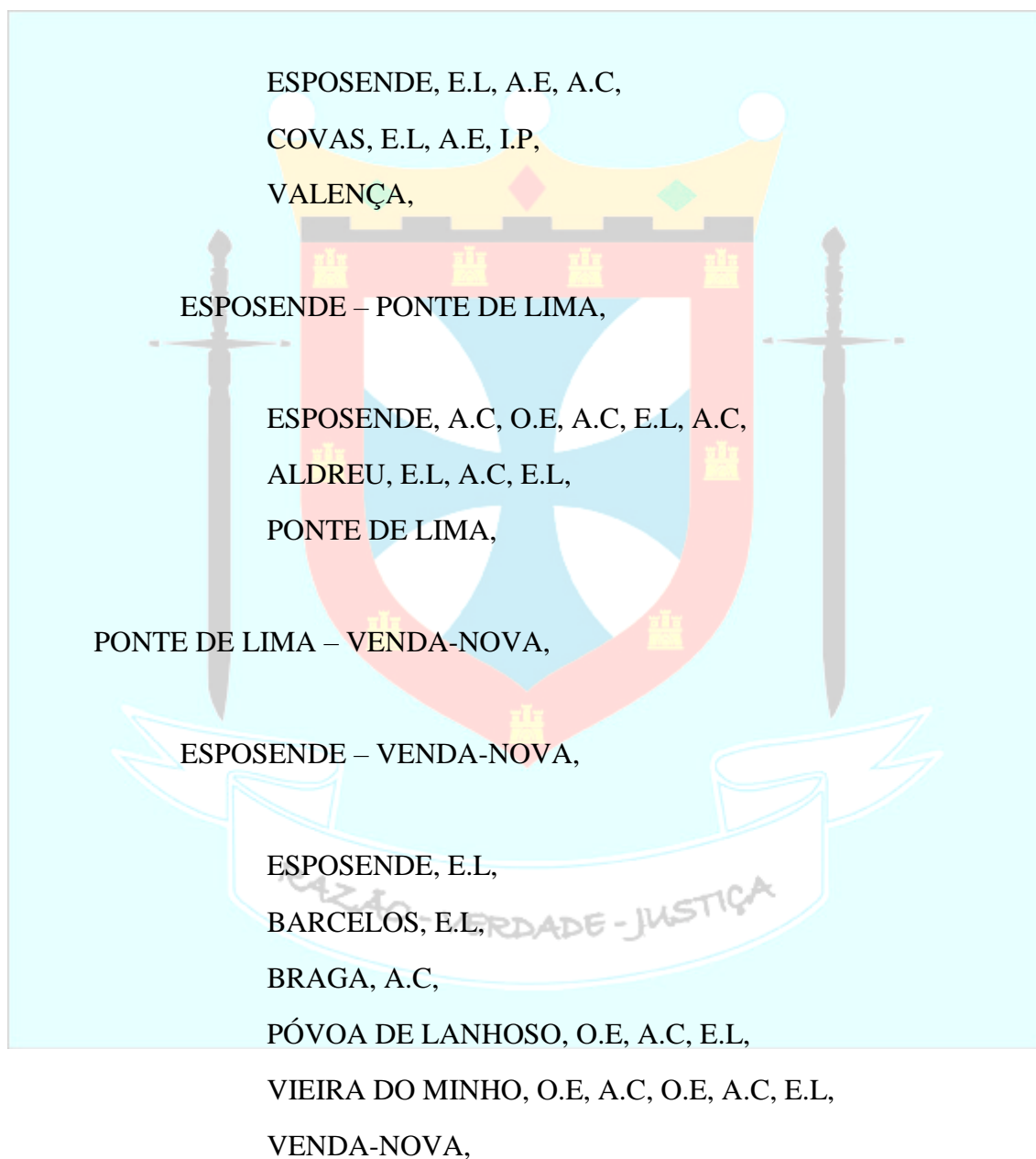
MERCÚRIO – MERCÚRIO,

PONTE DE LIMA – PONTE DE LIMA,

ESPOSENDE – CAMINHA,

ESPOSENDE, E.L,
VIANA DO CASTELO, I.C,
CAMINHA,

ESPOSENDE – VALENÇA,



PONTE DE LIMA – VALPAÇOS,

ESPOSENDE – VILA POUCA DE AGUIAR,

ESPOSENDE, E.L,

BARCELOS, E.L,

BRAGA, A.C,

PÓVOA DE LANHOSO, E.L, A.C,

ABOIM, A.C, E.L,

CABEÇEIRAS DE BASTO, A.C, I.C, A.C,

RIBEIRA DE PENA, I.C,

VILA POUCA DE AGUIAR,

PONTE DE LIMA – CALDAS DE VIZELA,

ESPOSENDE – CALDAS DE VIZELA,

ESPOSENDE, E.L,

VILA SECA, A.C, E.L,

VILA NOVA DE FAMALICÃO, E.L,

CALDAS DE VIZELA,

ESPOSENDE – MATOSINHOS,

ESPOSENDE, E.L,

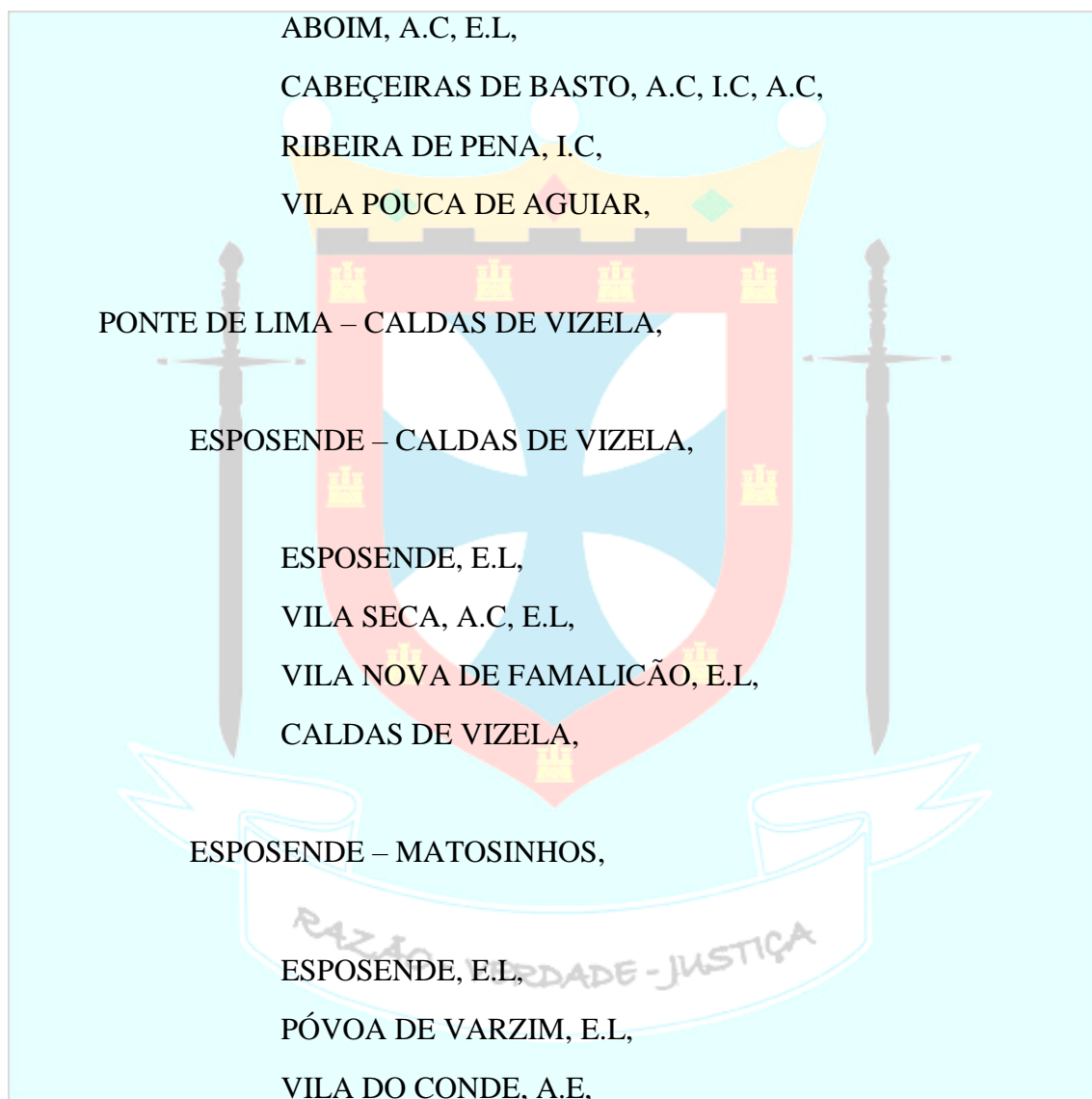
PÓVOA DE VARZIM, E.L,

VILA DO CONDE, A.E,

MATOSINHOS,

CALDAS DE VIZELA – CALDAS DE VIZELA,

MATOSINHOS – CALDAS DE VIZELA,



MATOSINHOS, A.E,
MAIA, V.R, A.E, E.L,
SANTO TIRSO, E.L,
CALDAS DE VIZELA,

CALDAS DE VIZELA – VILA REAL,

MATOSINHOS – VILA REAL,

MATOSINHOS, A.E,
MAIA, A.E,
VALONGO, A.E,
PAREDES, A.E,
PENAFIEL, A.E,
AMARANTE, A.C, E.L,
VÁRZEA, E.L, A.C,
VILA REAL,

MERCÚRIO – VÊNUS,

CALDAS DE VIZELA – TAROUCA,

MATOSINHOS – TAROUCA,

MATOSINHOS, E.L,
PORTO, E.L,
GONDOMAR, A.C, E.L, A.C, E.L,
ENTRE-OS-RIOS, A.C, E.L, A.C,
CINFÃES, E.L, A.C,

TAROUCA,

CALDAS DE VIZELA – MANGUALDE,

MATOSINHOS – SATÃO,

MATOSINHOS, E.L, A.E, V.R,
VILA NOVA DE GAIA, E.L, O.E,
PORTO DE CARVOEIRO, A.C, E.L, A.C, C, I.C, A.C,
AROUCA, O.E, A.C, C, A.C,
FIGUEIREDO DE ALVA, A.C,
SATÃO,

MATOSINHOS – MANGUALDE,

MATOSINHOS, E.L, A.E, V.R,
VILA NOVA DE GAIA, E.L, O.E,
PORTO DE CARVOEIRO, A.C, E.L, A.C, C, I.C, A.C,
AROUCA, O.E, A.C,
CABREIROS, A.C, C, A.C, C, A.C, O.E, E.L,
SÃO PEDRO DO SUL, E.L,
VISEU, E.L,
MANGUALDE,

CALDAS DE VIZELA – VALE DE CAMBRA,

MATOSINHOS – VALE DE CAMBRA,

MATOSINHOS, E.L, A.E, V.R,
VILA NOVA DE GAIA, I.C,

SÃO JOÃO DA MADEIRA, E.L,
VALE DE CAMBRA,

CALDAS DE VIZELA – MEALHADA,

MATOSINHOS – MEALHADA,



MEALHADA – VALE DE CAMBRA,

AVEIRO – VALE DE CAMBRA,

AVEIRO, E.L, I.C, A.E, E.L,
ALBERGARIA-A-VELHA, E.L, A.C,
VALE DE CAMBRA,

MEALHADA – TAROUCA,



AVEIRO – MANGUALDE,

AVEIRO, E.L, A.C,
MACINHATA DO VOUGA, A.C,

ALCOFRA, A.C, E.L,
VISEU, E.L,
MANGUALDE,

MEALHADA – MANTEIGAS,

AVEIRO – MANTEIGAS,

AVEIRO, E.L,
ÁGUEDA, E.L, C, A.C,
AGADÃO, A.C,
TONDELA, A.C, I.P,
SEIA, I.P, E.L,
MANTEIGAS,

VÉNUS – MARTE,

MEALHADA – CASTELO NOVO,

AVEIRO – CASTELO NOVO,

AVEIRO, E.L,
OLIVEIRA DO BAIRRO, O.E, E.L,
MORTÁGUA, E.L,
SANTA COMBA DÃO, A.C,
TÁBUA, E.L, I.C, A.C, E.L,
PIODÃO, A.C, O.E, A.C,
BARCO, E.L, A.C,
CASTELO NOVO,

VÉNUS – VÉNUS,

MEALHADA – MEALHADA,

AVEIRO – MEALHADA,



VÉNUS – TERRA,

MEALHADA – POMBAL,

AVEIRO – POMBAL,

AVEIRO, I.C,

ÍLHAVO, I.C,

VAGOS, E.L, O.E, A.C, O.E, A.C,

COVÕES, O.E, E.L,

CANTAREDE, E.L, I.P,

MONTE-MOR-O-VELHO, E.L,

ALFARRELOS, E.L,

SOUR, I.C, O.E,

POMBAL,

VÉNUS – VÉNUS,

MEALHADA – MEALHADA,

AVEIRO – FIGUEIRA DA FOZ,

AVEIRO, I.C,

ÍLHAVO, I.C,

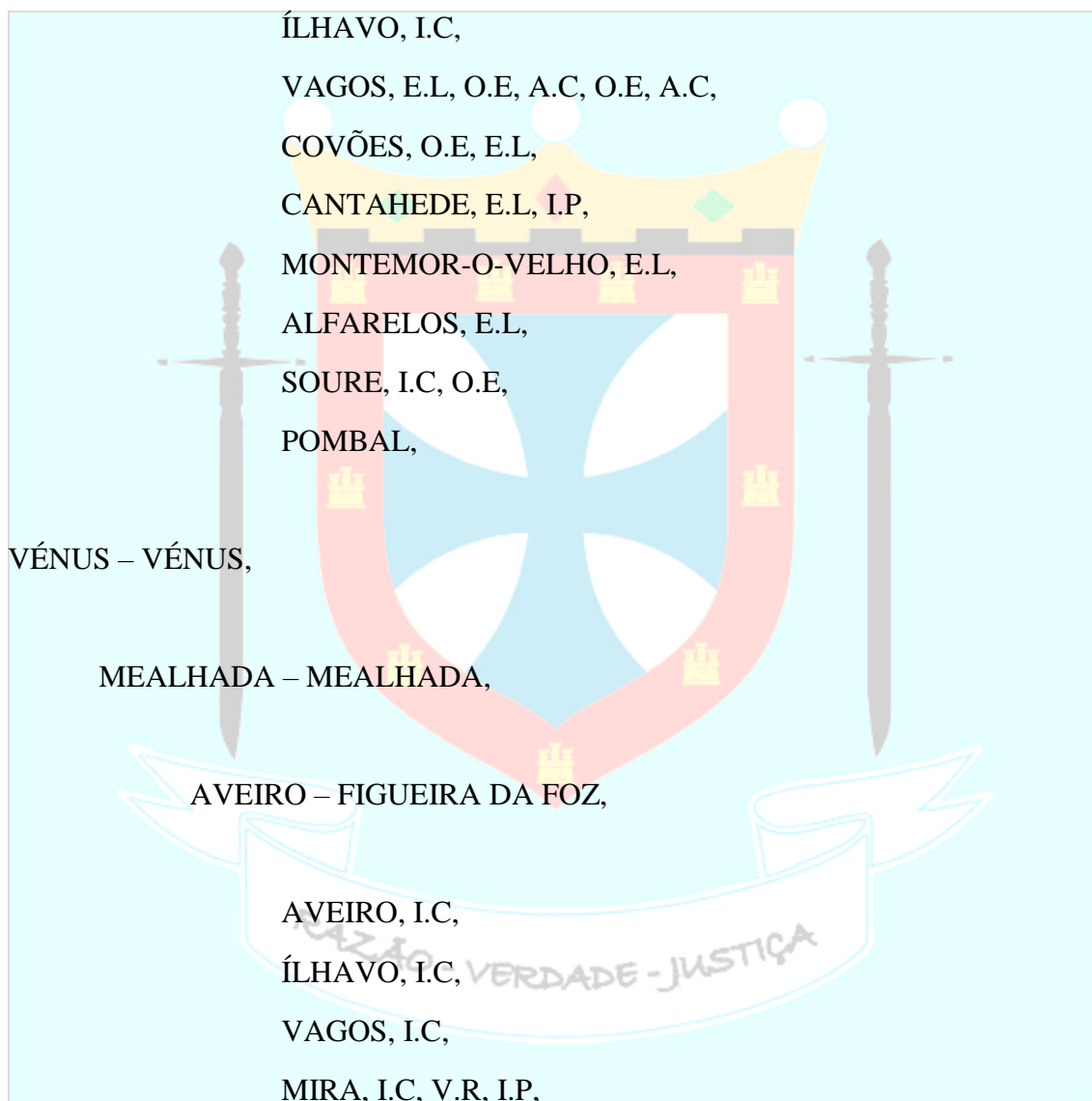
VAGOS, I.C,

MIRA, I.C, V.R, I.P,

FIGUEIRA DA FOZ,

MEALHADA – VALE DE CAMBRA,

FIGUEIRA DA FOZ – VALE DE CAMBRA,



FIGUEIRA DA FOZ, I.P, V.R, I.C,

MIRA, I.C,

VAGOS, I.C,

ÍLHAVO, I.C,

AVEIRO, A.C,

ESTARREJA, E.L, A.C,

VALE DE CAMBRA,

MEALHADA – MEALHADA,

FIGUEIRA DA FOZ – MELHADA,

FIGUEIRA DA FOZ, I.P, A.C, E.L,

CANTANHEDE, E.L,

MELHADA,

MEALHADA – MANTEIGAS,

FIGUEIRA DA FOZ – MANTEIGAS,

FIGUEIRA DA FOZ, I.P,

MONTEMOR-O-VELHO, I.P,

COIMBRA, A.C,

PENACOVA, A.C, E.L,

SÃO MARTINHO, A.C,

TÁBUA, E.L, A.C, E.L,

OLIVEIRA DO HOSPITAL, I.C, O.E, A.C,

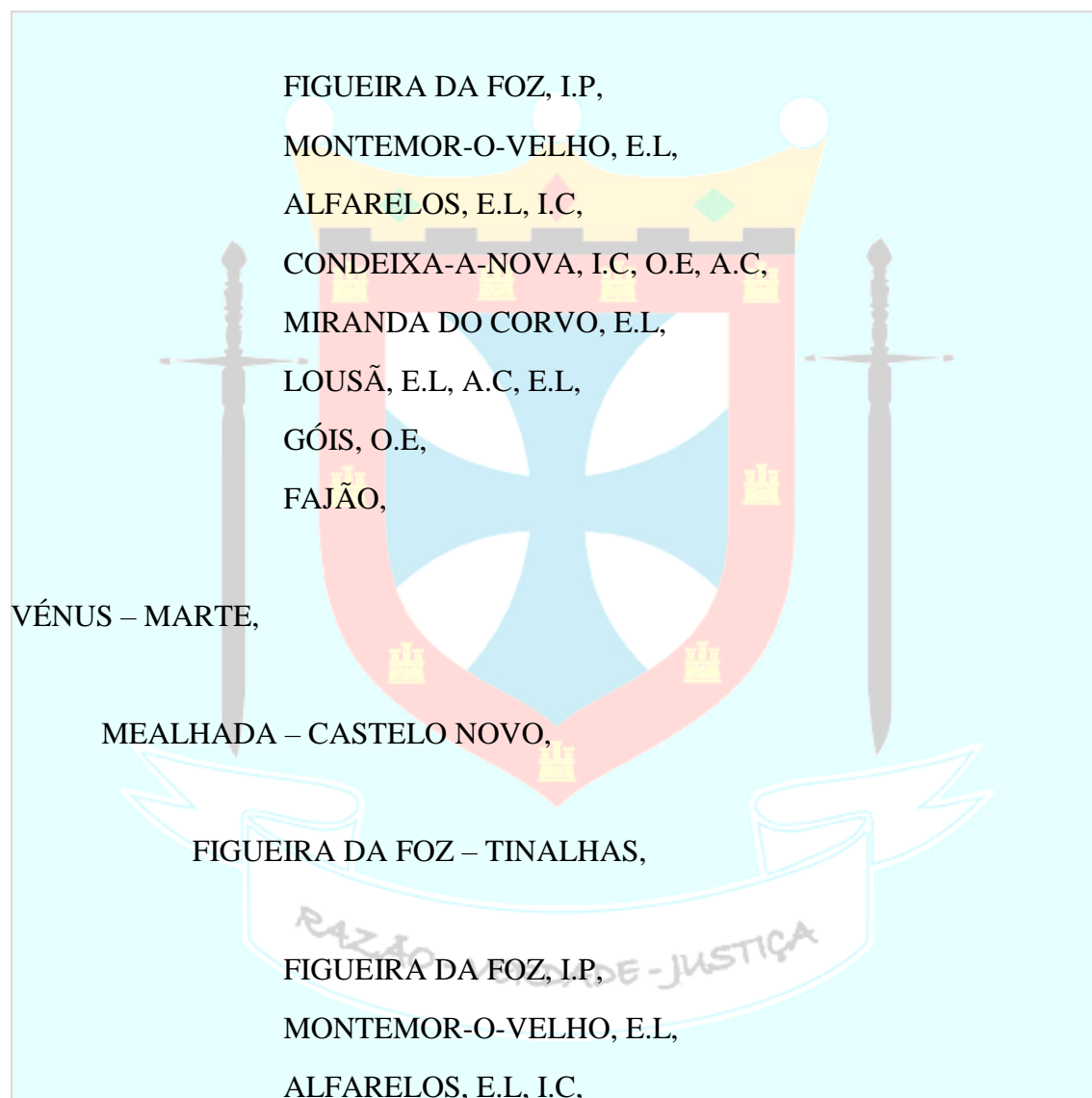
SEIA, I.P, E.L,

MANTEIGAS,

VÊNUS – TERRA,

MEALHADA – FAJÃO,

FIGUEIRA DA FOZ – FAJÃO,

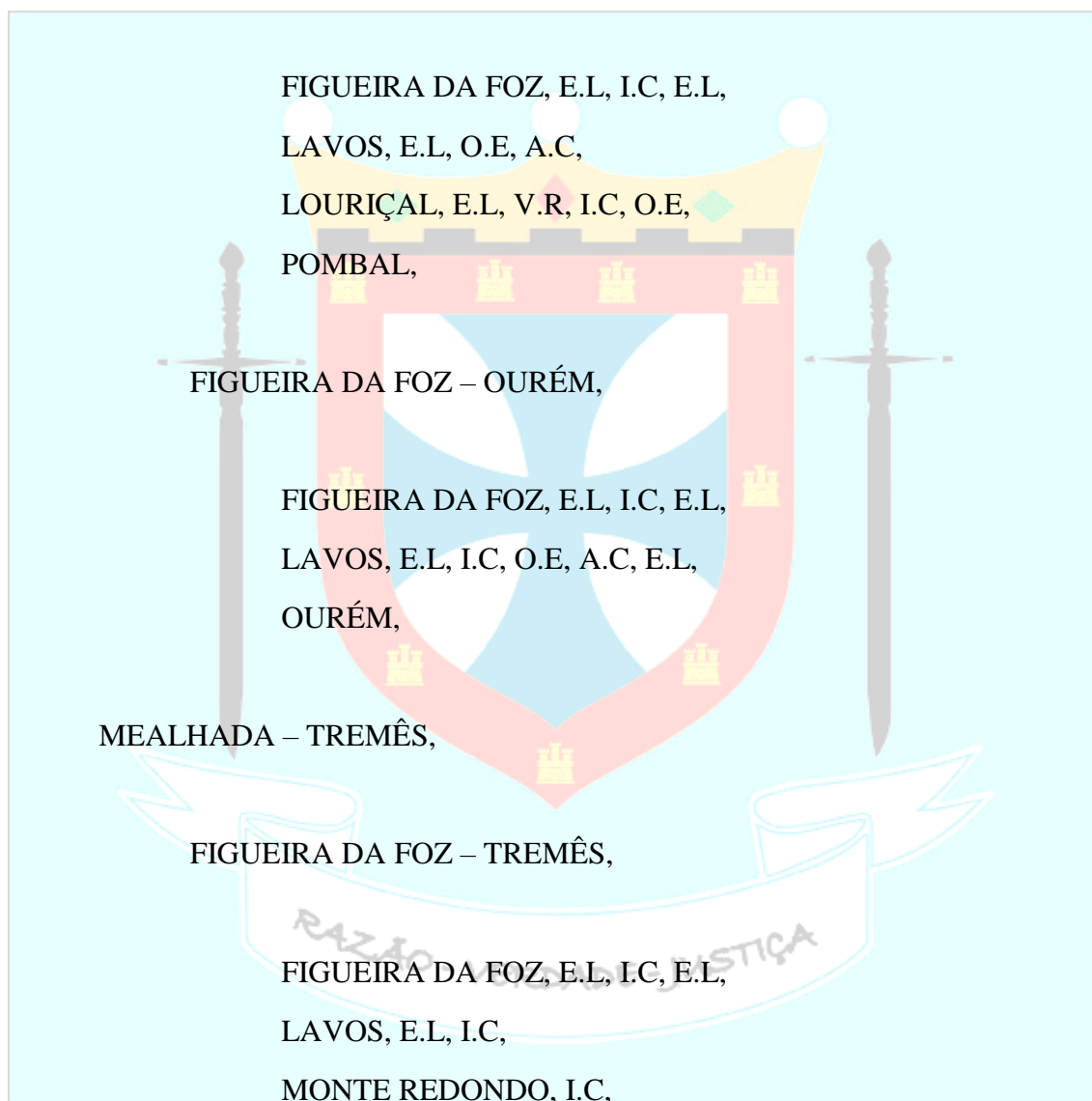


FIGUEIRA DA FOZ, I.P,
MONTEMOR-O-VELHO, E.L,
ALFARELOS, E.L, I.C,
CONDEIXA-A-NOVA, I.C, O.E, A.C,
MIRANDA DO CORVO, A.C, E.L, A.C,
PAMPILHOSA DA SERRA, E.L, A.C,
ORVALHO, E.L, A.C,
TINALHAS,

VÊNUS – TERRA,

MEALHADA – POMBAL,

FIGUEIRA DA FOZ – POMBAL,



FIGUEIRA DA FOZ, E.L, I.C, E.L,

LAVOS, E.L, I.C,

MONTE REDONDO, I.C,

LEIRIA, I.C,

BATALHA, E.L,

PORTO DE MÓS, E.L,

MENDIGA, A.C, O.E, C, E.L,

TREMÊS,

MEALHADA – SOBRAL DE MONTE AGRAÇO,

FIGUEIRA DA FOZ – SOBRAL DE MONTE AGRAÇO,

FIGUEIRA DA FOZ, E.L, I.C, E.L,

LAVOS, O.E, A.C, O.E, E.L,

MARINHA GRANDE, I.C, E.L, A.E, I.C,

ALCOBAÇA, E.L,

BENEDITA, A.C, E.L,

CADAVAL, A.C, E.L,

MAXIAL, A.C, E.L, A.C,

SOBRAL DE MONTE AGRAÇO,

FIGUEIRA DA FOZ – PENICHE,

FIGUEIRA DA FOZ, E.L, I.C, E.L,

LAVOS, O.E, A.C, O.E, E.L, O.E, A.C,

NAZARÉ, E.L, A.C, E.L, A.C, O.E, E.L, I.C,

PENICHE,

TERRA – VÉNUS,

SOBRAL DE MONTE AGRAÇO – MEALHADA,

PENICHE – MEALHADA,

PENICHE, I.C, E.L, O.E, A.C, E.L, A.C, E.L,

NAZARÉ, I.C,

MARINHA GRANDE, E.L, C, E.L, A.C,

MONTE REDONDO, I.C, O.E, A.C,
 LOURIÇAL, E.L, A.C, O.E, A.C,
 ALFARELOS, E.L, A.C, O.E,
 ANÇA, O.E, I.P, A.E, E.L,
 MEALHADA,

TERRA – TERRA,

SOBRAL DE MONTE AGRAÇO – POMBAL,

PENICHE – POMBAL,

PENICHE, I.C, E.L, O.E, A.C, E.L, A.C, E.L,
 NAZARÉ, I.C,
 MARINHA GRANDE, A.C, I.C,
 POMBAL,

PENICHE – OURÉM,

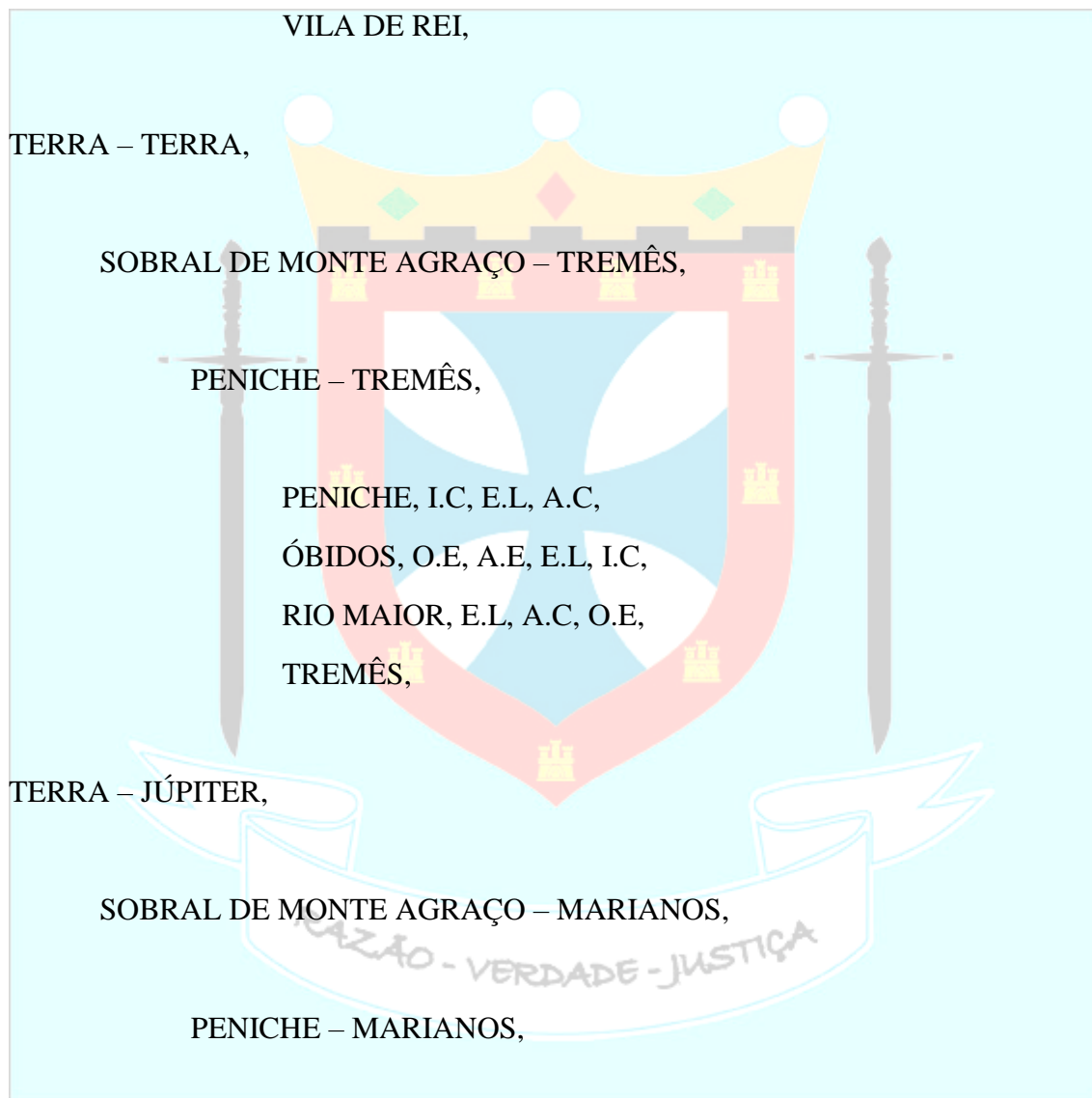
PENICHE, I.C, E.L, O.E, A.C, E.L, A.C, I.C,
 ALCobaça, I.C, A.C, O.E,
 PORTO DE MÓS, O.E, A.C, E.L, A.C, I.C,
 OURÉM,

TERRA – MARTE,

SOBRAL DE MONTE AGRAÇO – VILA DE REI,

PENICHE – VILA DE REI,

PENICHE, I.C, E.L, O.E, A.C, E.L,
 CALDAS DA RAINHA, E.L, A.C,
 BENEDITA, I.C, A.C,
 MENDIGA, A.C,
 ASSENTIZ, O.E, A.C, E.L,
 TOMAR, A.C,
 VILA DE REI,

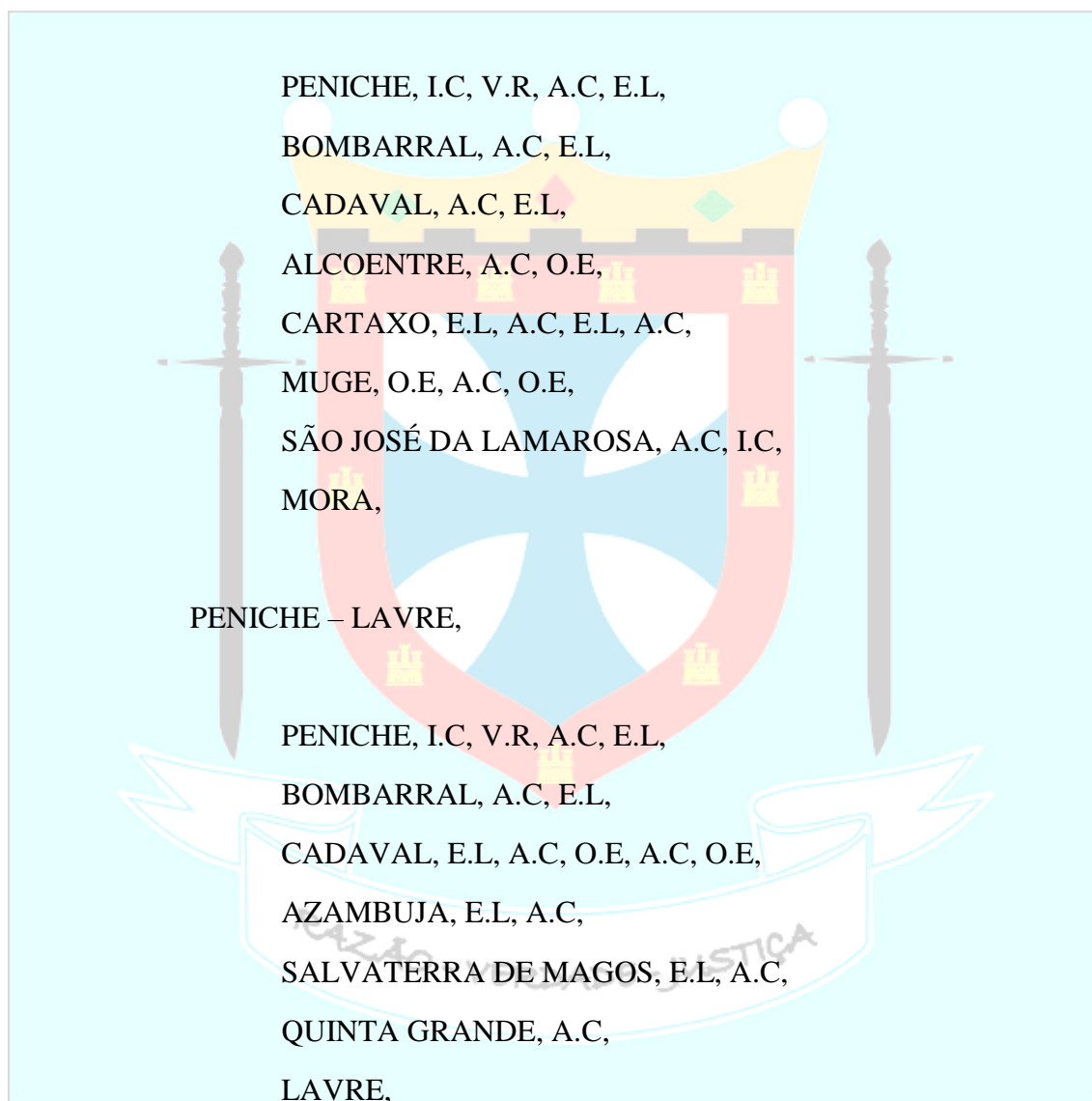


PENICHE, I.C, V.R, A.C, E.L,
 BOMBARRAL, A.C, E.L,
 CADAVAL, A.C, E.L,
 ALCOENTRE, O.E, A.C, E.L,
 SANTARÉM, I.C,

ALMEIRIM, A.C,
MARIANOS,

SOBRAL DE MONTE AGRAÇO – LAVRE,

PENICHE – MORA,



TERRA – TERRA,

SOBRAL DE MONTE AGRAÇO – SOBRAL DE MONTE AGRAÇO,

PENICHE – SOBRAL DE MONTE AGRAÇO,

PENICHE, O.E, I.C,

LOURINHÃ, I.C, A.C, I.C,

SOBRAL DE MONTE AGRAÇO,

PENICHE – CASCAIS,

PENICHE, O.E, I.C,

LOURINHÃ, I.C, E.L,

TORRES VEDRAS, O.E, A.C, O.E,

FREIRIA, A.C, E.L,

MAFRA, A.C, E.L,

SINTRA, E.L,

CASCAIS,

CASCAIS – LISBOA,

CASCAIS, E.L,

OEIRAS, E.L,

LISBOA,

LISBOA – SOBRAL DE MONTE AGRAÇO,

LISBOA, E.L, V.R,

ODIVELAS, V.R, E.L,

LOURES, E.L,

MILHARADO, E.L,

SOBRAL DE MONTE AGRAÇO,

SOBRAL DE MONTE AGRAÇO – TREMÊS,

LISBOA – TREMÊS,

LISBOA, E.L, I.C, V.R,

VILA FRANCA DE XIRA, A.E, E.L,

AZAMBUJA, E.L,

CARTAXO, E.L, O.E, E.L, A.C, I.C, O.E, C,

TREMÊS,

TERRA – MARTE,

SOBRAL DE MONTE AGRAÇO – VILA DE REI,

LISBOA – VILA DE REI,

LISBOA, E.L, I.C, V.R,

VILA FRANCA DE XIRA, A.E, E.L,

AZAMBUJA, E.L,

CARTAXO, E.L,

SANTARÉM, I.C, E.L, A.C,

ALPIARÇA, I.C,

CHAMUSCA, E.L, A.C,

CONSTÂNCIA, A.E, A.C, O.E, E.L,

VILA DE REI,

TERRA – JÚPITER,

SOBRAL DE MONTE AGRAÇO – MARIANOS,

LISBOA – MARIANOS,

LISBOA, E.L, I.C, V.R,

VILA FRANCA DE XIRA, I.C, A.C,

SALVATERRA DE MAGOS, E.L, A.C, I.C,

MUGE, O.E, A.C, O.E,

MARIANOS,

SOBRAL DE MONTE AGRAÇO – CHANÇA,

LISBOA – CHANÇA,

LISBOA, E.L, I.C, V.R,

VILA FRANCA DE XIRA, I.C, A.C,

SALVATERRA DE MAGOS, I.C, E.L, A.C, O.E,

SÃO JOSÉ DA LAMAROSA, A.C, E.L,

PERNANCHA DE CIMA, E.L, A.C,

DOMINGÃO, I.C,

PONTE DE SÔR, I.C, A.C,

CHANÇA,

SOBRAL DE MONTE AGRAÇO – LAVRE,

LISBOA – MORA,

LISBOA, E.L, I.C, V.R,

VILA FRANCA DE XIRA, I.C, C, A.C,

BENAVENTE, A.C, E.L,

CORUCHE, I.C, A.C,

MORA,

LISBOA – LAVRE,

LISBOA, E.L, A.E, O.E,

ALCOCHETE, A.C,

CANHA, E.L, A.C,

LAVRE,

SOBRAL DE MONTE AGRAÇO – NOSSA SENHORA DE MACHEDE,

LISBOA – NOSSA SENHORA DE MACHEDE,

LISBOA, E.L, A.E, E.L,

MONTIJO, E.L,

VENDAS NOVAS, E.L,

MONTEMOR-O-NOVO, A.E,

SANTA SOFIA, A.E, E.L,

ÉVORA, E.L, O.E,

NOSSA SENHORA DE MACHEDE,

SOBRAL DE MONTE AGRAÇO – MARATECA,

LISBOA – MARATECA,

LISBOA, E.L, A.E, E.L,

ALMADA, E.L, A.E, E.L, O.E,

PALMELA, E.L, A.E, A.C, I.C,

MARATECA,

LISBOA – SESIMBRA,

LISBOA, E.L, A.E, E.L,

ALMADA, E.L,

SESIMBRA,

JÚPITER – TERRA,

MARATECA – TREMÊS,

SESIMBRA – TREMÊS,

SESIMBRA, E.L,

VILA NOGUEIRA DE AZEITÃO, A.C, O.E,

MOITA, I.C,

MONTIJO, E.L, V.R, I.C, A.C, I.C,

BENAVENTE, I.C,

SALVATERRA DE MAGOS, A.C, E.L, A.C, E.L, A.C, E.L,

CARTAXO, E.L, O.E, E.L, A.C, I.C, O.E, C,

TREMÊS,

JÚPITER – JÚPITER,

MARATECA – MARIANOS,

SESIMBRA – MARIANOS,

SESIMBRA, E.L,

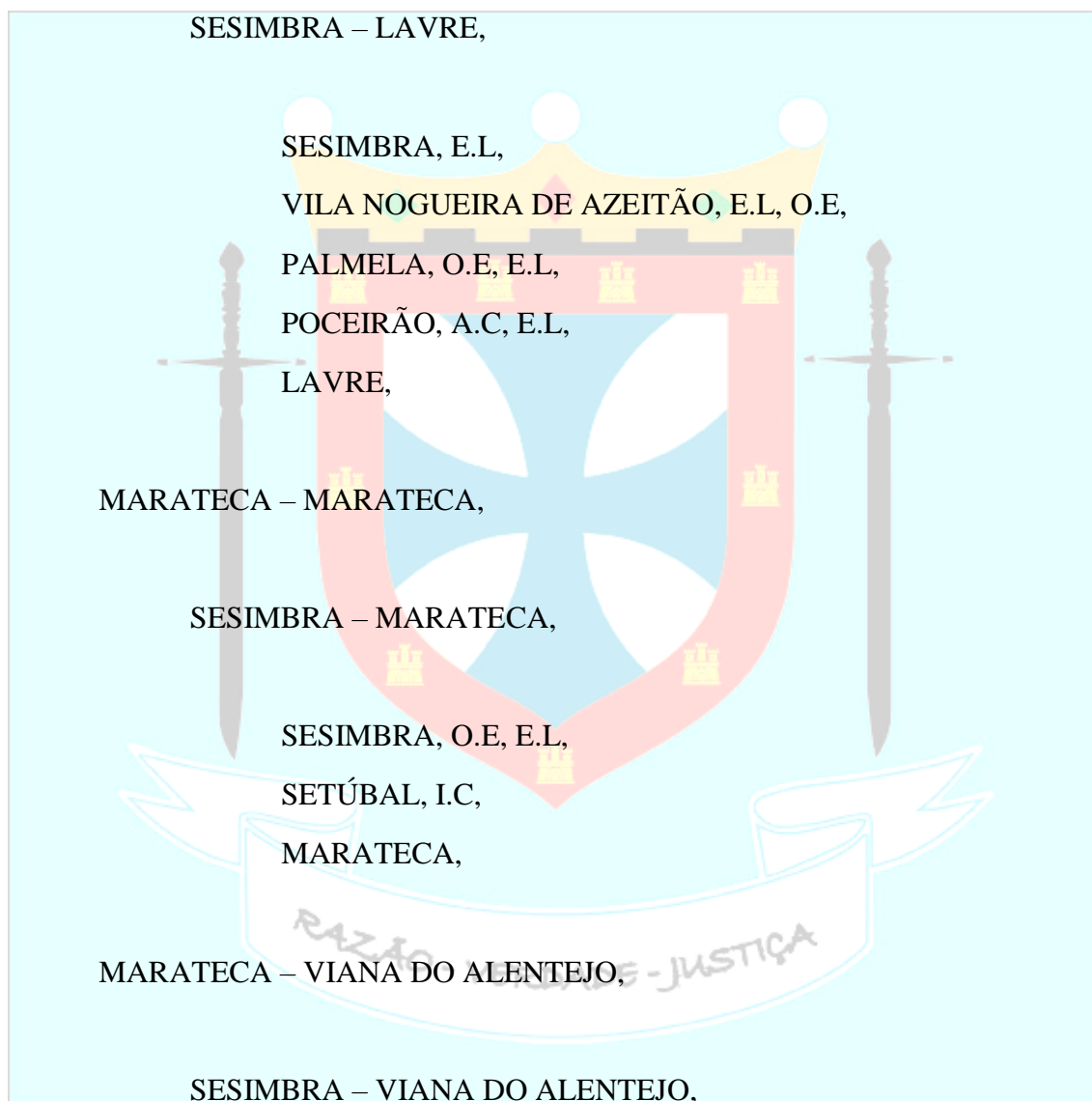
VILA NOGUEIRA DE AZEITÃO, A.C, O.E,

MOITA, I.C,

MONTIJO, E.L, O.E, I.C,

INFANTADO, A.C,
SANTO ESTEVÃO, A.C, O.E,
MARIANOS,

MARATECA – LAVRE,

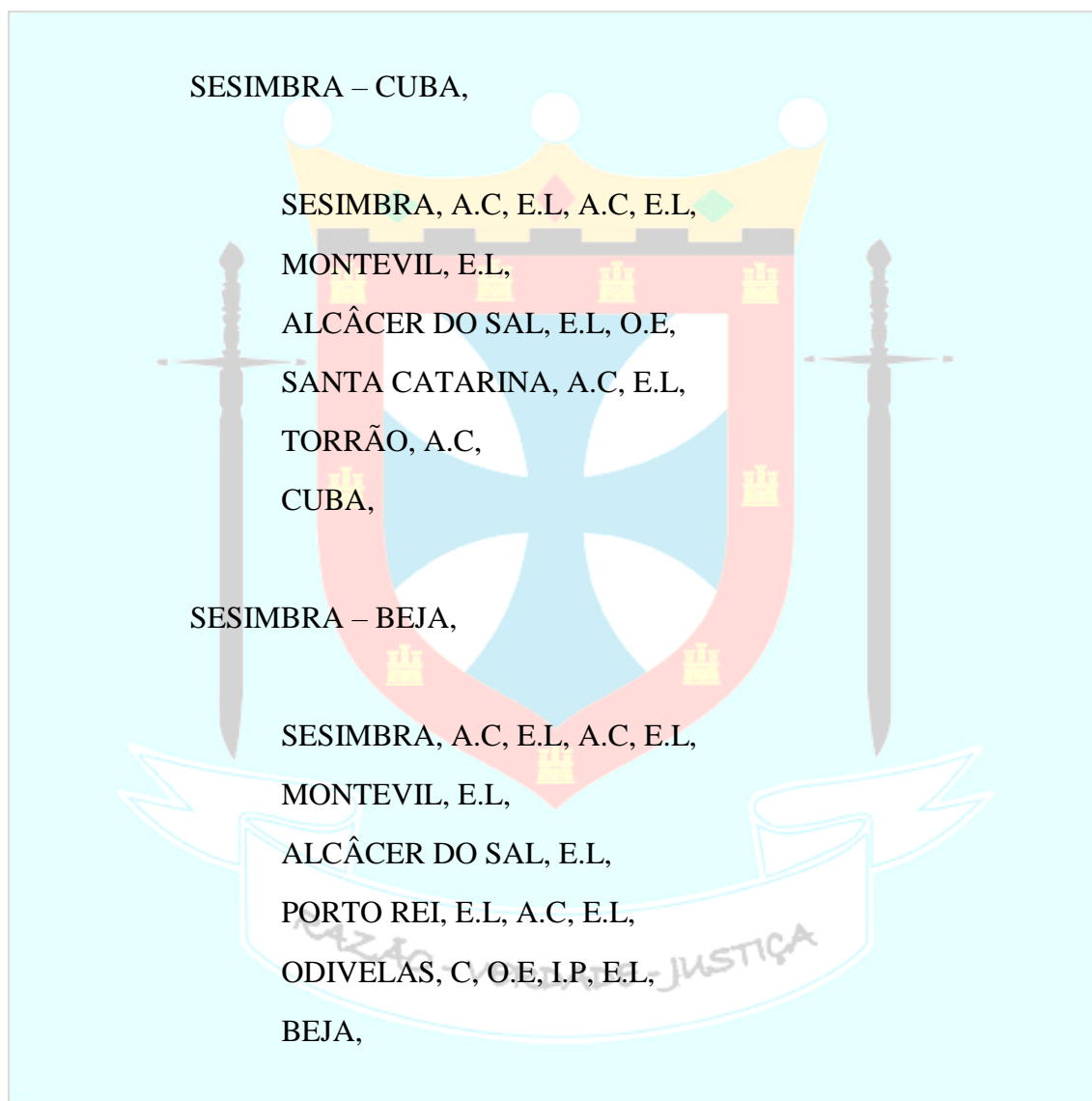


SESIMBRA, A.C, E.L, A.C, E.L,
MONTEVIL, E.L,
ALCÂCER DO SAL, E.L, O.E,
SANTA CATARINA, O.E,

ALCAÇOVAS, A.C, E.L,
VIANA DO ALENTEJO,

JÚPITER – SATURNO,

MARATECA – CUBA,



MARATECA – CASTRO VERDE,

SESIMBRA – CASTRO VERDE,

SESIMBRA, A.C, E.L, A.C, E.L,

TORROAL, O.E, I.C, E.L,
GRÂNDOLA, E.L, I.C, O.E,
LOUSAL, O.E, A.C, E.L, O.E,
MONTES VELHOS, A.C, E.L,
ALJUSTREL, A.C, E.L,
CASTRO VERDE,

MARATECA – SANTIAGO DO CACÉM,

SESIMBRA – SANTIAGO DO CACÉM,

SESIMBRA, A.C, E.L, A.C, E.L,
TORROAL, E.L,
MELIDES, A.C, O.E,
SANTIAGO DO CACÉM,

SESIMBRA – SINES,

SESIMBRA, A.C, E.L, A.C, E.L,
TORROAL, E.L,
MELIDES, E.L, O.E, V.R,
SINES,

SATURNO – JÚPITER,

SANTIAGO DO CACÉM – MARATECA,

SINES – MARATECA,

SINES, V.R, O.E, E.L,

MELIDES, E.L,
TORROAL, A.C,
MARATECA,

SATURNO – SATURNO,



SANTIAGO DO CACÉM – ALTARIAS,

SINES – ALTARIAS,

SINES, E.L, I.C,
TANGANHEIRA, E.L, A.C,
CAMPO REDONDO, E.L, A.C,
SANTA LUZIA, E.L,
OURIQUE, A.C, O.E,
ALMODÔVAR, A.C, O.E,
SÃO PEDRO DE SOLIS, O.E, C, A.C, O.E,
VAQUEIROS, O.E,
ALTARIAS,

SANTIAGO DO CACÉM – FEITEIRA,

SINES – FEITEIRA,

SINES, E.L, I.C,
TANGANHEIRA, E.L, A.C,
CAMPO REDONDO, A.C,
RELIQUIAS, A.C,
SÃO MARTINHO DAS AMOREIRAS, O.E,
SANTANA DA SERRA, A.C, C, A.C,
AMEIXIAL, A.C,
FEITEIRA,

SANTIAGO DO CACÉM – SÃO BARTOLOMEU DE MESSINES,

SINES – SÃO BARTOLOMEU DE MESSINES,

SINES, E.L, I.C,
TANGANHEIRA, E.L,
ODEMIRA, A.C, E.L, A.C,

PEREIRAS, C,
SÃO MARCOS DA SERRA, O.E, I.C, E.L,
SÃO BARTOLOMEU DE MESSINES,

SANTIAGO DO CACÉM – MARMELETE,

SINES – MARMELETE,

SINES, E.L, I.C, O.E,
VILA NOVA DE MILFONTES, A.C, E.L, A.C, E.L,
SÃO TEOTÓNIO, A.C,
MARMELETE,

SINES – ALJEZUR,

SINES, E.L, I.C, O.E,
VILA NOVA DE MILFONTES, A.C, E.L,
CAVALEIRO, E.L, A.C, E.L, A.C,
ODECEIXE, E.L,
ALJEZUR,

URANO – SATURNO,

MARMELETE – SANTIAGO DO CACÉM,

ALJEZUR – SANTIAGO DO CACÉM,


ALJEZUR, E.L,
ODECEIXE, A.C, E.L, A.C, E.L,
CAVALEIRO, E.L, A.C,

VILA NOVA DE MILFONTES, E.L, A.C,
TANGANHEIRA, E.L,
SANTIAGO DO CACÉM,

URANO – JÚPITER,

MARMELETE – VIANA DO ALENTEJO,

ALJEZUR – VIANA DO ALENTEJO,

The coat of arms of Viana do Alentejo is centered in the background. It features a shield with a blue field containing a white cross. The cross is bordered by a red band with yellow castles at its ends. The shield is topped by a yellow crown with green and red diamonds. Two swords are positioned on either side of the shield. A white banner at the bottom contains the motto 'RAZÃO - VERDADE - JUSTIÇA' in grey capital letters.

ALJEZUR, E.L,
ODECEIXE, E.L, C,
SÃO TEOTÓNIO, E.L,
ODEMIRA, E.L, A.C,
CAMPO REDONDO, A.C, E.L,
SÃO DOMINGOS, A.C,
LOUSAL, A.C,
SANTA MARGARIDA DO SADO, A.C,
ODIVELAS, E.L, O.E,
ALVITO, E.L,
VIANA DO ALENTEJO,

URANO – SATURNO,

MARMELETE – CUBA,

ALJEZUR – CUBA,

ALJEZUR, E.L, A.C, E.L,
LUZIANES, E.L,

SÃO MARTINHO DAS AMOREIRAS, E.L, A.C,
PANOIAS, A.C, E.L,
ALJUSTREL, E.L,
SANTA VITÓRIA, A.C, O.E,
CUBA,



URANO – URANO,

MARMELETE – MARMELETE,

ALJEZUR – MARMELETE,

ALJEZUR, E.L,

MARMELETE,

ALJEZUR – VILA DO BISPO,

ALJEZUR, E.L,

BORDEIRA, O.E, E.L,

VILA DO BISPO,

MARMELETE – ALTARIAS,

VILA DO BISPO – CASTRO MARIM,

VILA DO BISPO, A.C, A.E,

LAGOA, A.E,

LOULÉ, A.E,

CASTRO MARIM,

MATÉRIA NONA

AUTO-ESTRADAS COMPLEMENTARES DOS MUNICÍPIOS
DE FRONTEIRA.

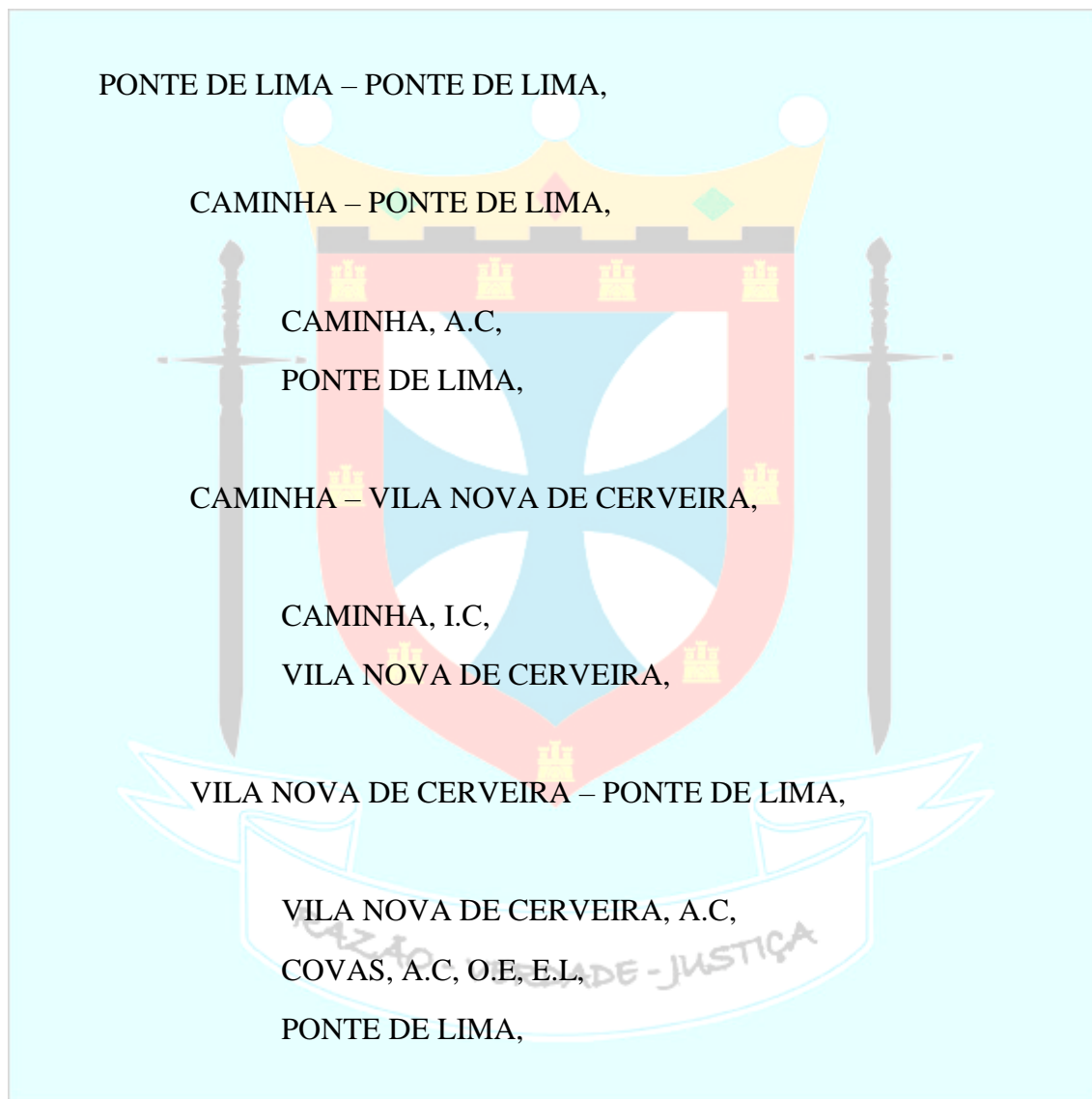
REGIÃO DE ORIGEM – REGIÃO DE DESTINO,

CONCELHO DE ORIGEM – CONCELHO DE DESTINO,

MUNICÍPIO DE ORIGEM – MUNICÍPIO DE DESTINO,

AUTO-ESTRADA,

MERCÚRIO – MERCÚRIO,



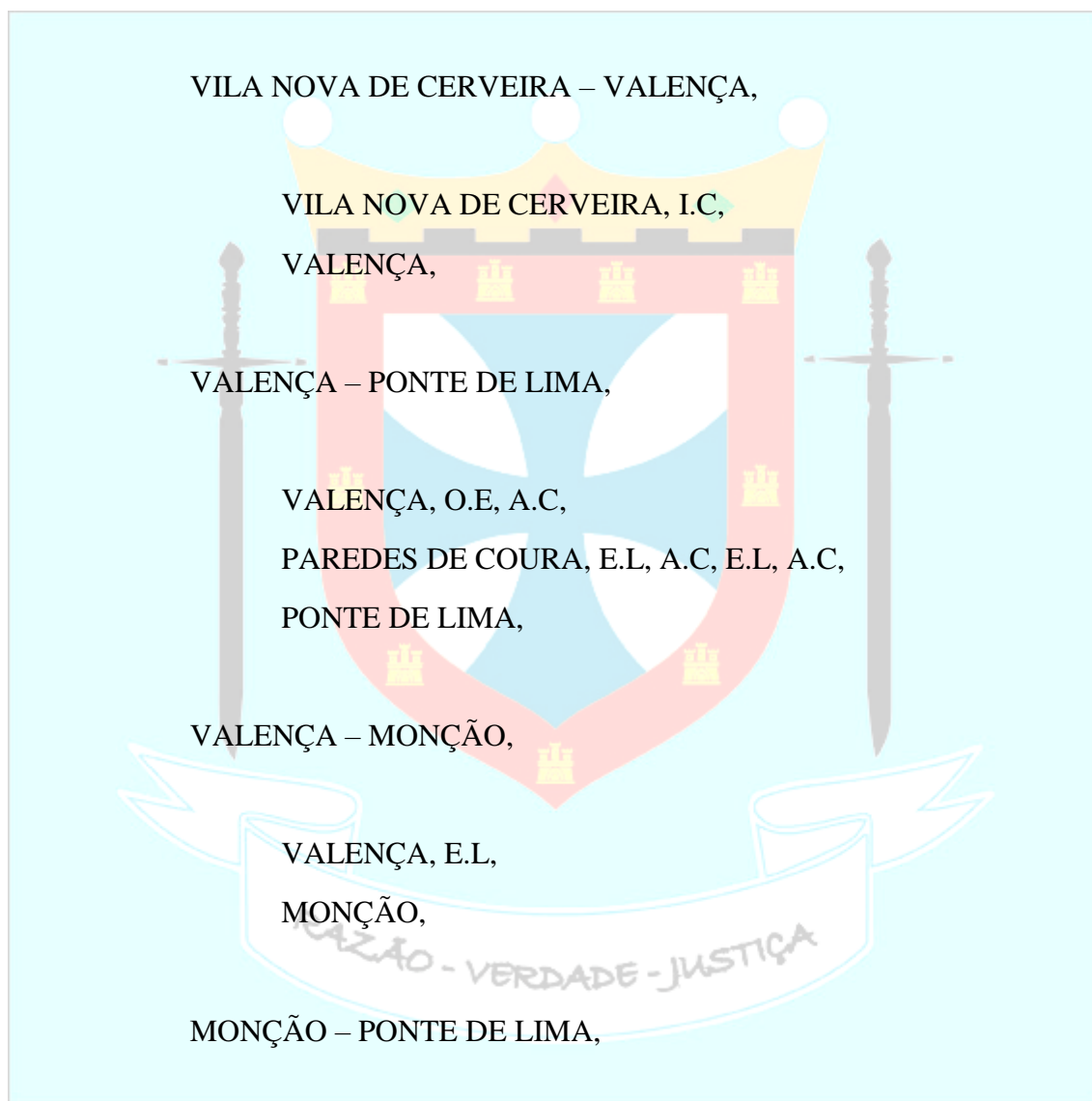
PONTE DE LIMA – VENDA-NOVA,

VILA NOVA DE CERVEIRA – CALDAS DO GERÊS,

VILA NOVA DE CERVEIRA, A.C, E.L,

PAREDES DE COURA, E.L, A.C, E.L,
ARCOS DE VALDEVEZ, A.C, E.L,
VILA CHÃ, A.C,
CALDAS DO GERÊS,

PONTE DE LIMA – PONTE DE LIMA,



MONÇÃO, E.L, A.C, E.L,
PAREDES DE COURA, E.L, A.C, E.L, A.C,
PONTE DE LIMA,

PONTE DE LIMA – VENDA-NOVA,

MONÇÃO – CALDAS DO GERÊS,

MONÇÃO, E.L,
SISTELO, A.C, O.E, A.C,
CALDAS DO GERÊS,

PONTE DE LIMA – PONTE DE LIMA,

MONÇÃO – MELGAÇO,

MONÇÃO, E.L,
MELGAÇO,

MELGAÇO – PONTE DE LIMA,

MELGAÇO, O.E, E.L, A.C, O.E, A.C,
SISTELO, E.L, A.C, O.E, E.L,
PONTE DE LIMA,

PONTE DE LIMA – CALDAS DE VIZELA,

MELGAÇO – CALDAS DE VIZELA,

MELGAÇO, E.L, A.C, O.E, A.C, E.L,

VILA CHÃ, A.C,

TERRAS DE BOURO, A.C, E.L,

AMARES, E.L, A.C, E.L, A.C,

GUIMARÃES, E.L,

CALDAS DE VIZELA,

PONTE DE LIMA – VENDA-NOVA,

MELGAÇO – CALDAS DO GERÊS,

MELGAÇO, E.L, A.C, O.E, E.L,

LINDOSO, A.C,

CALDAS DO GERÊS,

PONTE DE LIMA – PONTE DE LIMA,

MELGAÇO – CASTRO LABOREIRO,

MELGAÇO, E.L, A.C, E.L, A.C,

CASTRO LABOREIRO,

CASTRO LABOREIRO – PONTE DE LIMA,

CASTRO LABOREIRO, O.E, A.C, E.L,

ARCOS DE VALDEVEZ, E.L,

PONTE DA BARCA, E.L,

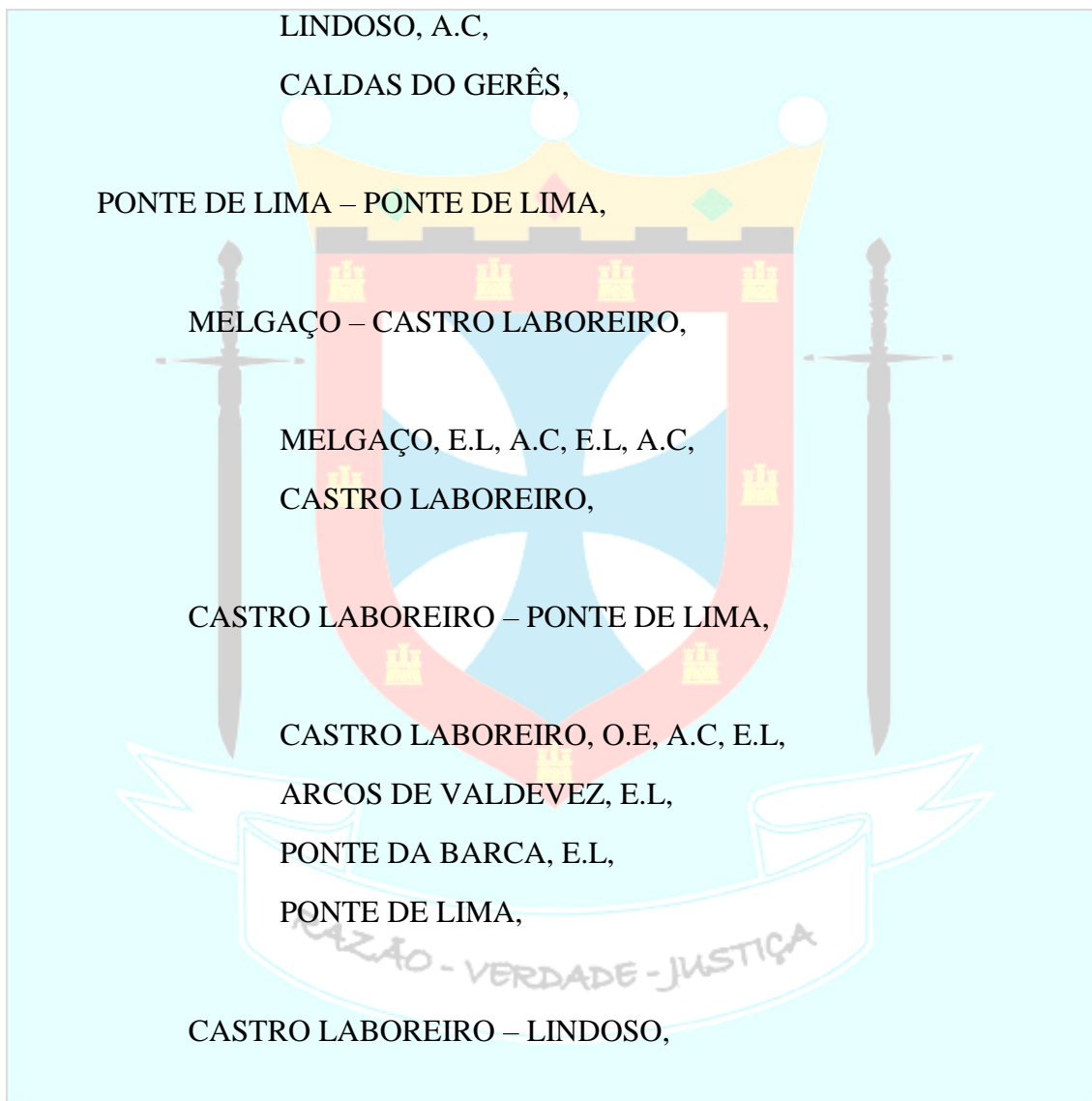
PONTE DE LIMA,

CASTRO LABOREIRO – LINDOSO,

CASTRO LABOREIRO, A.C, O.E, E.L,

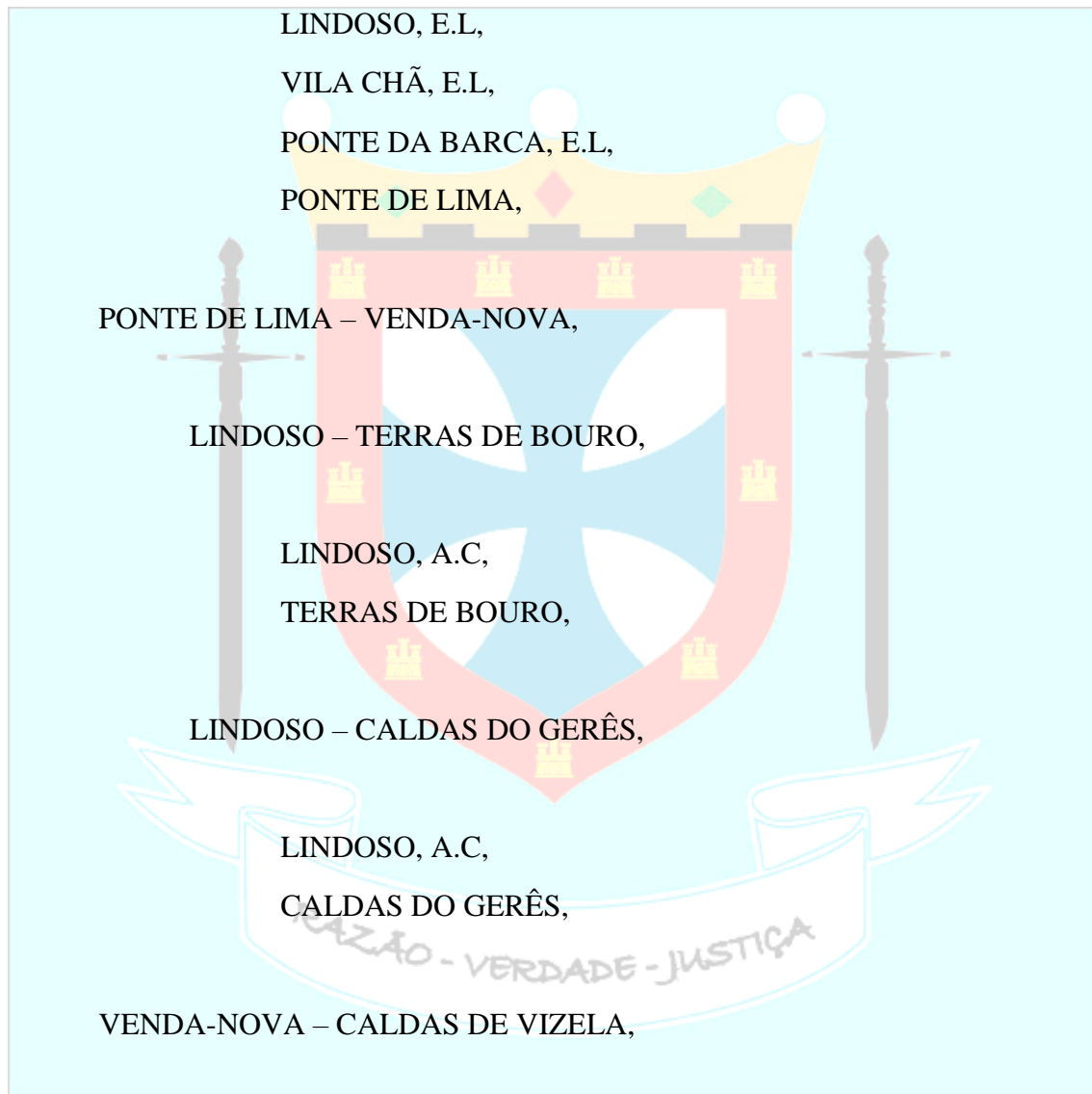
LINDOSO – CAMINHA,

LINDOSO, E.L, A.C, E.L, A.C,



PAREDES DE COURA, E.L,
COVAS, E.L,
CAMINHA,

LINDOSO – PONTE DE LIMA,



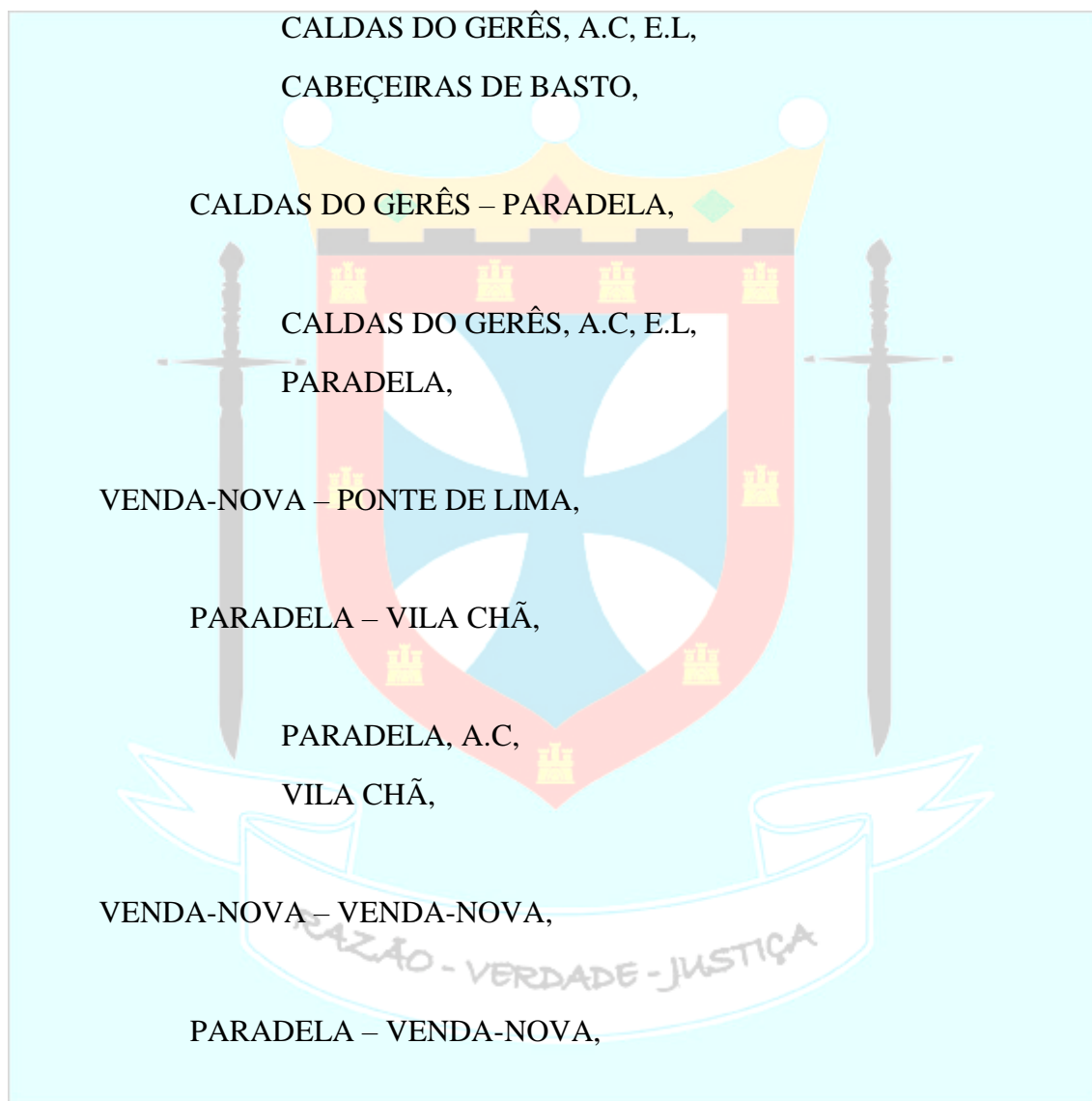
CALDAS DO GERÊS – CALDAS DE VIZELA,

CALDAS DO GERÊS, E.L, A.C, O.E,
PÓVOA DE LANHOSO, E.L,
GUIMARÃES, E.L,

CALDAS DE VIZELA,

VENDA-NOVA – VENDA-NOVA,

CALDAS DO GERÊS – CABEÇEIRAS DE BASTO,



PARADELA, E.L, A.C, E.L,

VENDA-NOVA,

VENDA-NOVA – VALPAÇOS,

PARADELA – VILA POUCA DE AGUIAR,

PARADELA, A.C, E.L, O.E, A.C,

CAMPOS, A.C,

VILA POUCA DE AGUIAR,

PARADELA – VIDAGO,

PARADELA, A.C, E.L, O.E, A.C, O.E, E.L,

BOTICAS, E.L, A.C,

VIDAGO,

VENDA-NOVA – VENDA-NOVA,

PARADELA – CHAVES,

PARADELA, A.C, O.E, E.L,

BARRACÃO, A.C, O.E, E.L,

CHAVES,

PARADELA – MONTALEGRE,

PARADELA, A.C, E.L,

MONTALEGRE,

VENDA-NOVA – VALPAÇOS,

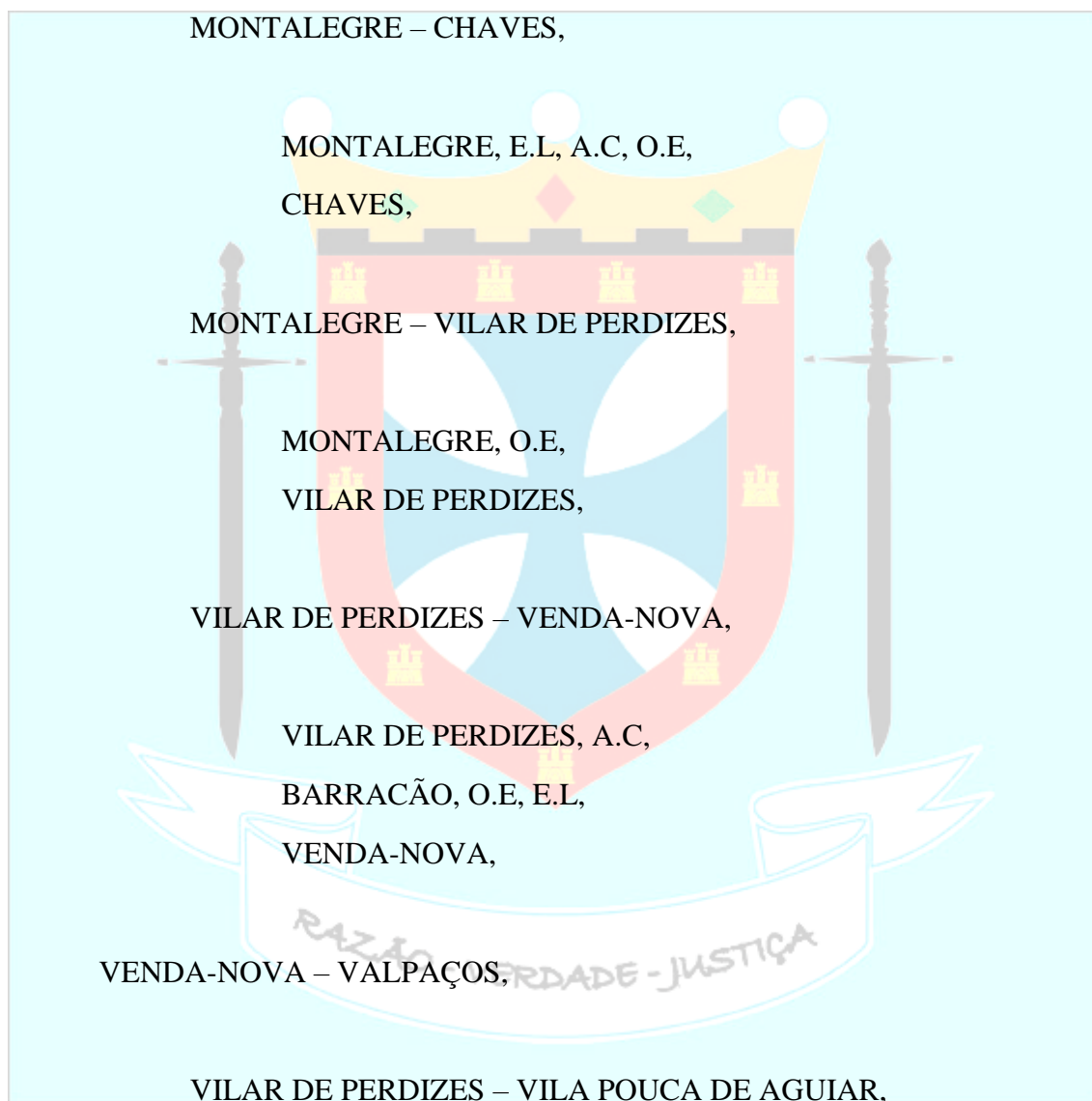
MONTALEGRE – VILA POUCA DE AGUIAR,

MONTALEGRE, E.L,



BARRACÃO, E.L, A.C,
BOTICAS, A.C, A.E,
VILA POUCA DE AGUIAR,

VENDA-NOVA – VENDA-NOVA,



VILAR DE PERDIZES, A.C,
BOTICAS, A.C, A.E,
VILA POUCA DE AGUIAR,

VENDA-NOVA – VENDA-NOVA,

VILAR DE PERDIZES – CHAVES,

VILAR DE PERDIZES, O.E, A.C,
CHAVES,



CHAVES – VILA POUCA DE AGUIAR,

CHAVES, I.P,
VIDAGO, I.P,

VILA POUCA DE AGUIAR,

CHAVES – VALPAÇOS,

CHAVES, I.P, A.C,

VALPAÇOS,

VENDA-NOVA – MACEDO DE CAVALEIROS,

CHAVES – BRAGANÇA,

CHAVES, I.P, A.C, O.E,

OUCIDRES, A.C, I.P, A.C,

REBORDELO, A.C,

EDROSA, A.C,

BRAGANÇA,

CHAVES – PARÂMIO,

CHAVES, I.P, A.C, O.E, A.C,

CANEDO, A.C,

PARÂMIO,

VENDA-NOVA – VALPAÇOS,

CHAVES – SEIXAS,

CHAVES, I.P, O.E, A.C,

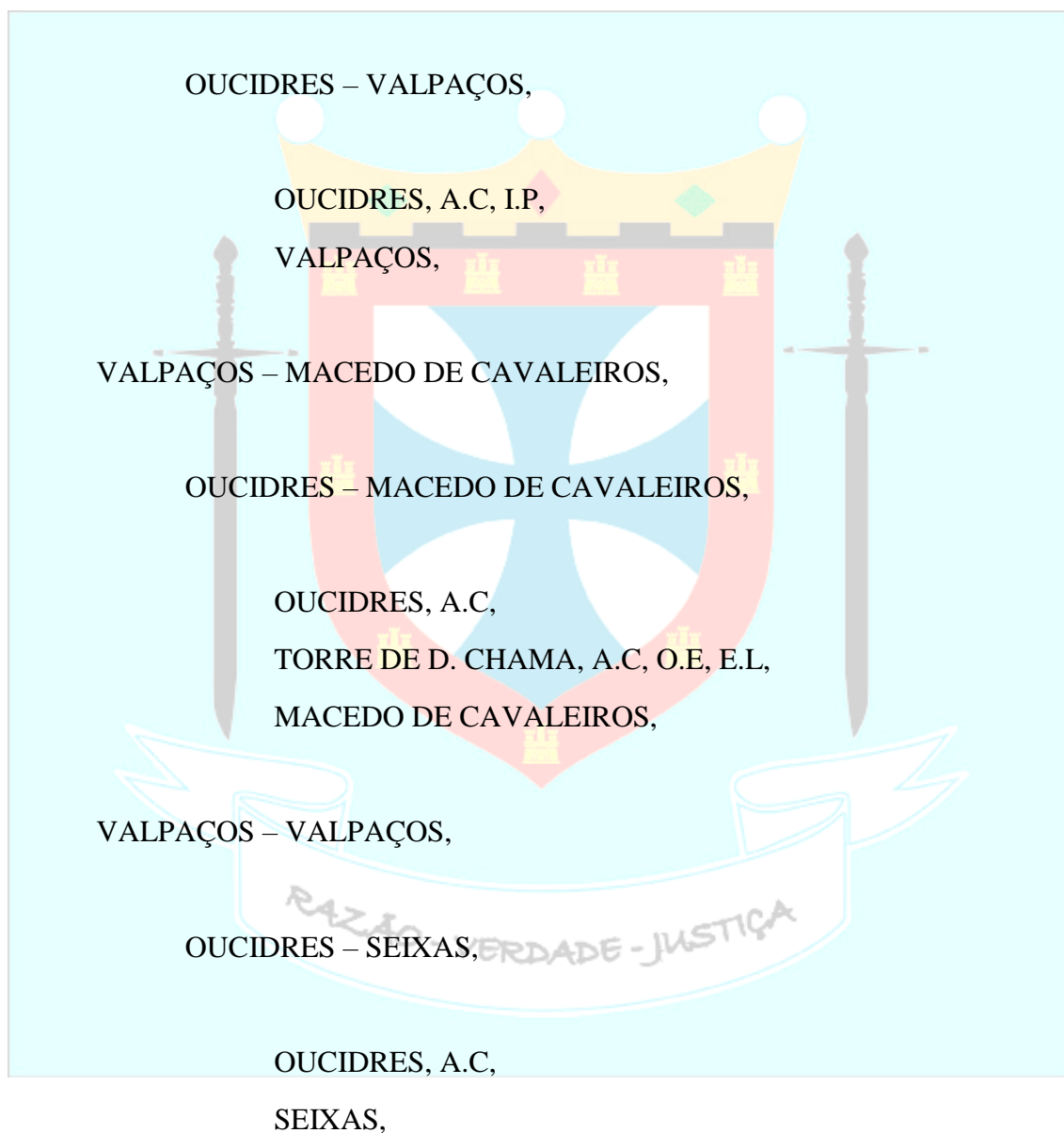
SEIXAS,

VALPAÇOS – VALPAÇOS,

OUCIDRES – VILA POUCA DE AGUIAR,

OUCIDRES, A.C, I.P,

VILA POUCA DE AGUIAR,



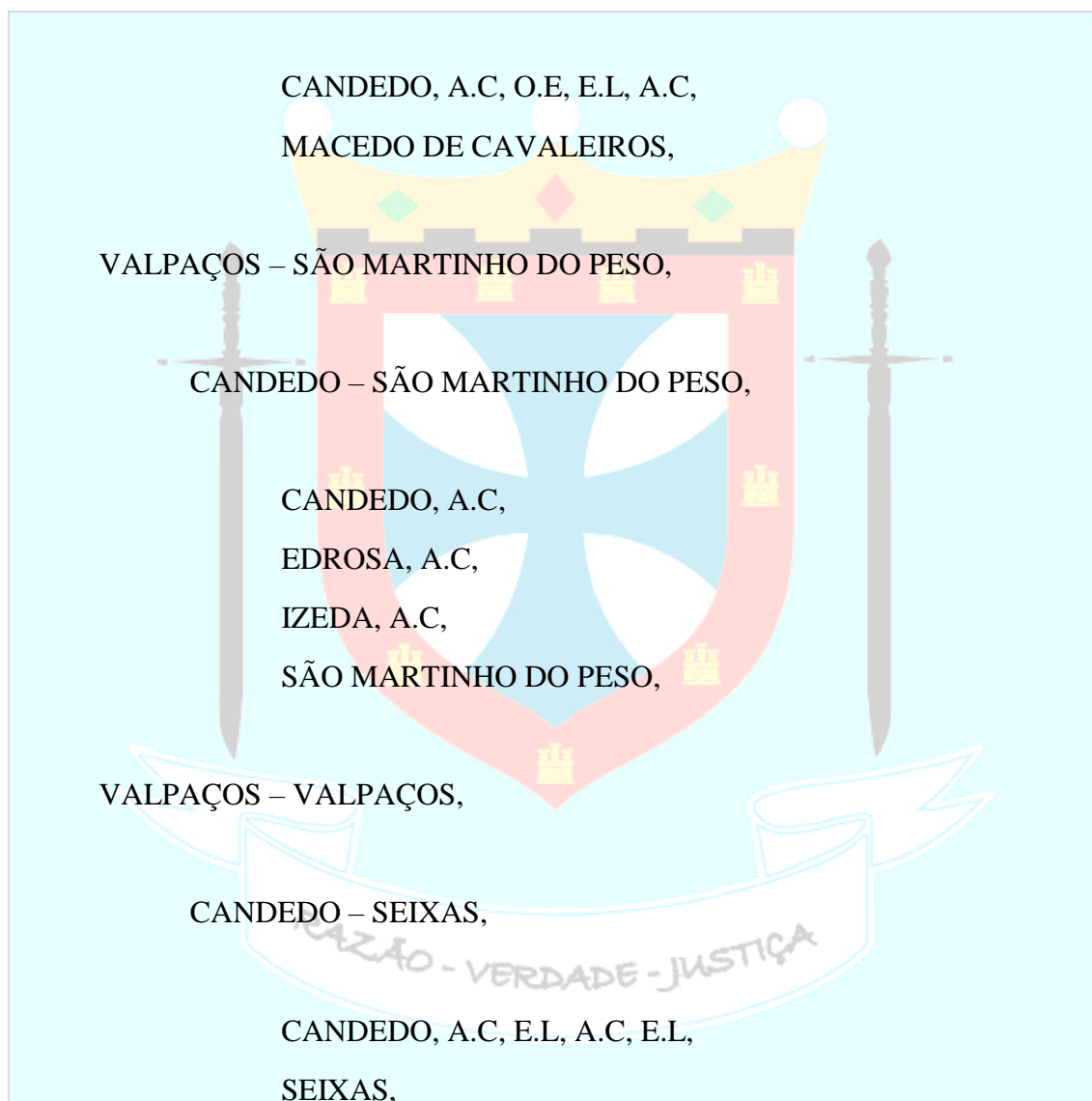
CANEDO – VALPAÇOS,

CANEDO, A.C,

REBORDELO, E.L, A.C, O.E,
VALPAÇOS,

VALPAÇOS – MACEDO DE CAVALEIROS,

CANDEDO – MACEDO DE CAVALEIROS,

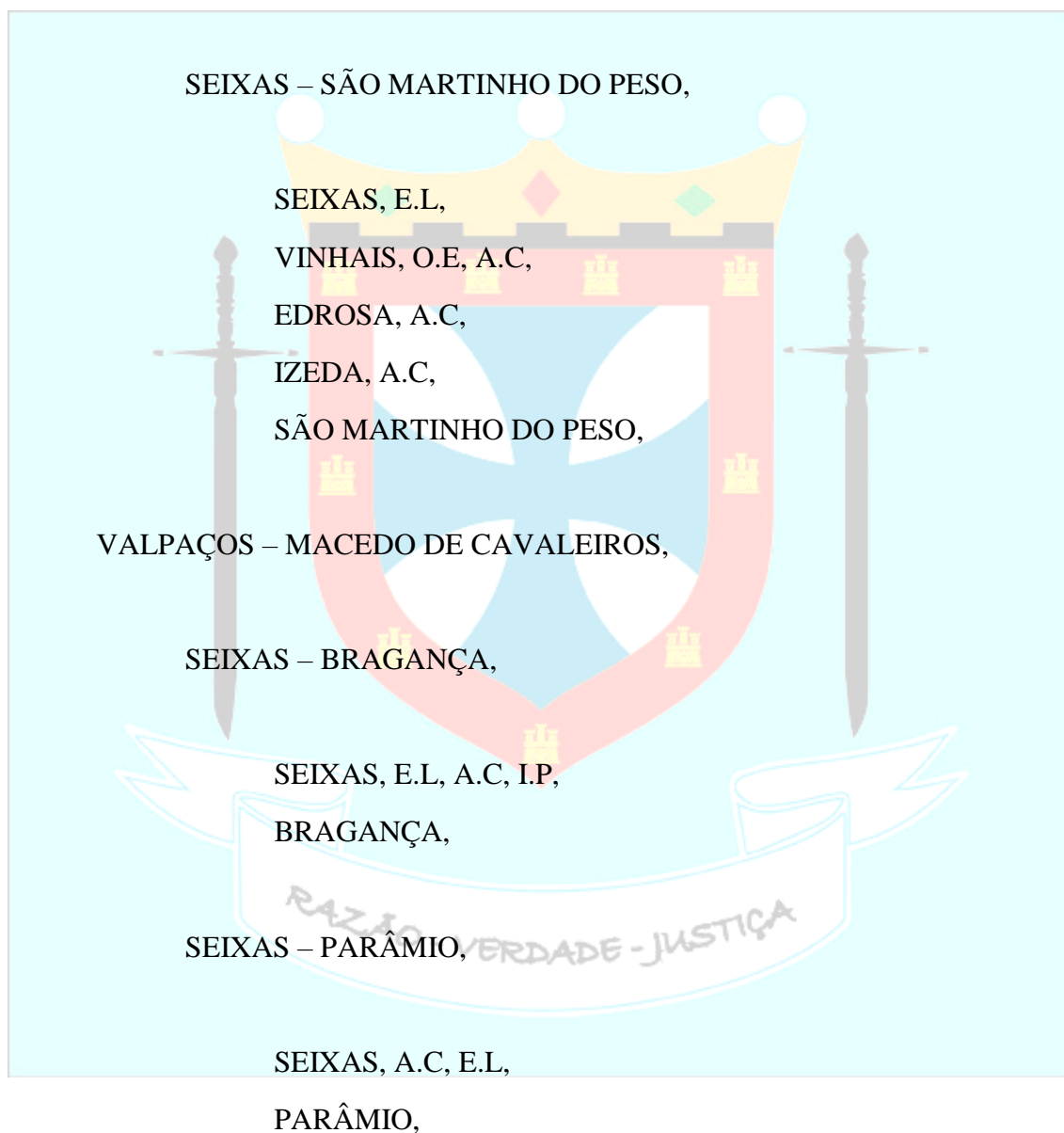


VALPAÇOS – MACEDO DE CAVALEIROS,

SEIXAS – MACEDO DE CAVALEIROS,

SEIXAS, E.L,
VINHAIS, O.E, A.C,
EDROSA, A.C, E.L,
MACEDO DE CAVALEIROS,

VALPAÇOS – SÃO MARTINHO DO PESO,



MACEDO DE CAVALEIROS – VALPAÇOS,

PARÂMIO – VALPAÇOS,

PARÂMIO, E.L, O.E, A.C,
EDROSA, E.L, A.C, E.L,
TORRE DE D. CHAMA, A.C,
CRUZ DE BROUÇA, E.L,
VALPAÇOS,

MACEDO DE CAVALEIROS – MACEDO DE CAVALEIROS,

PARÂMIO – MACEDO DE CAVALEIROS,

PARÂMIO, A.C,
QUINTELA DE LAMPAÇOS, I.P, E.L,
MACEDO DE CAVALEIROS,

MACEDO DE CAVALEIROS – SÃO MARTINHO DO PESO,

PARÂMIO – SÃO MARTINHO DO PESO,

PARÂMIO, E.L,
BRAGANÇA, E.L, A.C,
PINELA, A.C,
IZEDA, A.C,
SÃO MARTINHO DO PESO,

PARÂMIO – VIMIOSO,

PARÂMIO, E.L,
BRAGANÇA, A.C,
VIMIOSO,

PARÂMIO – QUINTANILHA,

PARÂMIO, E.L, A.C,
QUINTANILHA,

PARÂMIO – AVELEDA,

PARÂMIO, E.L, A.C,
AVELEDA,

SÃO MARTINHO DO PESO – MACEDO DE CAVALEIROS,

AVELEDA – MACEDO DE CAVALEIROS,

AVELEDA, A.C, E.L,
BRAGANÇA, E.L,
QUINTELA DE LAMPAÇOS, I.P, E.L,
MACEDO DE CAVALEIROS,

SÃO MARTINHO DO PESO – SÃO MARTINHO DO PESO,

AVELEDA – SÃO MARTINHO DO PESO,

AVELEDA, A.C, E.L, A.C, E.L, O.E, A.C,

SÃO MARTINHO DO PESO,

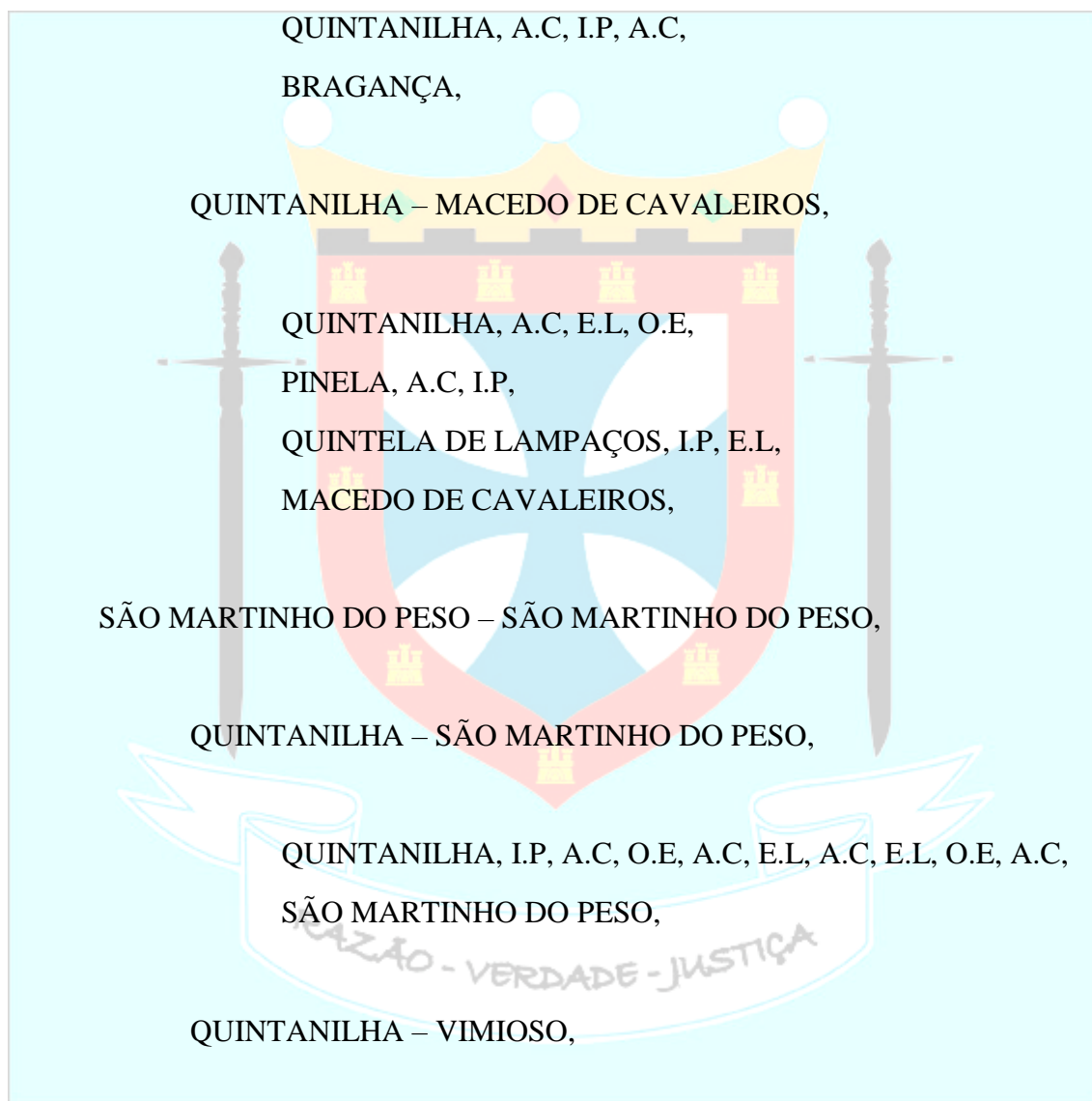
AVELEDA – QUINTANILHA,

AVELEDA, O.E, A.C, E.L, O.E, A.C,

QUINTANILHA,

SÃO MARTINHO DO PESO – MACEDO DE CAVALEIROS,

QUINTANILHA – BRAGANÇA,



QUINTANILHA, I.P, A.C, O.E, E.L, A.C, E.L,
VIMIOSO,

QUINTANILHA – MIRANDA DO DOURO,

QUINTANILHA, O.E, A.C, E.L,
MIRANDA DO DOURO,

QUINTANILHA – CONSTANTIM,

QUINTANILHA, I.P, A.C, O.E, E.L, A.C, O.E, A.C, O.E,
CONSTANTIM,

SÃO MARTINHO DO PESO – MACEDO DE CAVALEIROS,

CONSTANTIM – MACEDO DE CAVALEIROS,

CONSTANTIM, A.C,
VIMIOSO, E.L, A.C, E.L,
IZEDA, E.L, A.C, O.E, E.L,
MACEDO DE CAVALEIROS,

SÃO MARTINHO DO PESO – SÃO MARTINHO DO PESO,

CONSTANTIM – SÃO MARTINHO DO PESO,

CONSTANTIM, A.C, E.L, A.C,
SÃO MARTINHO DO PESO,

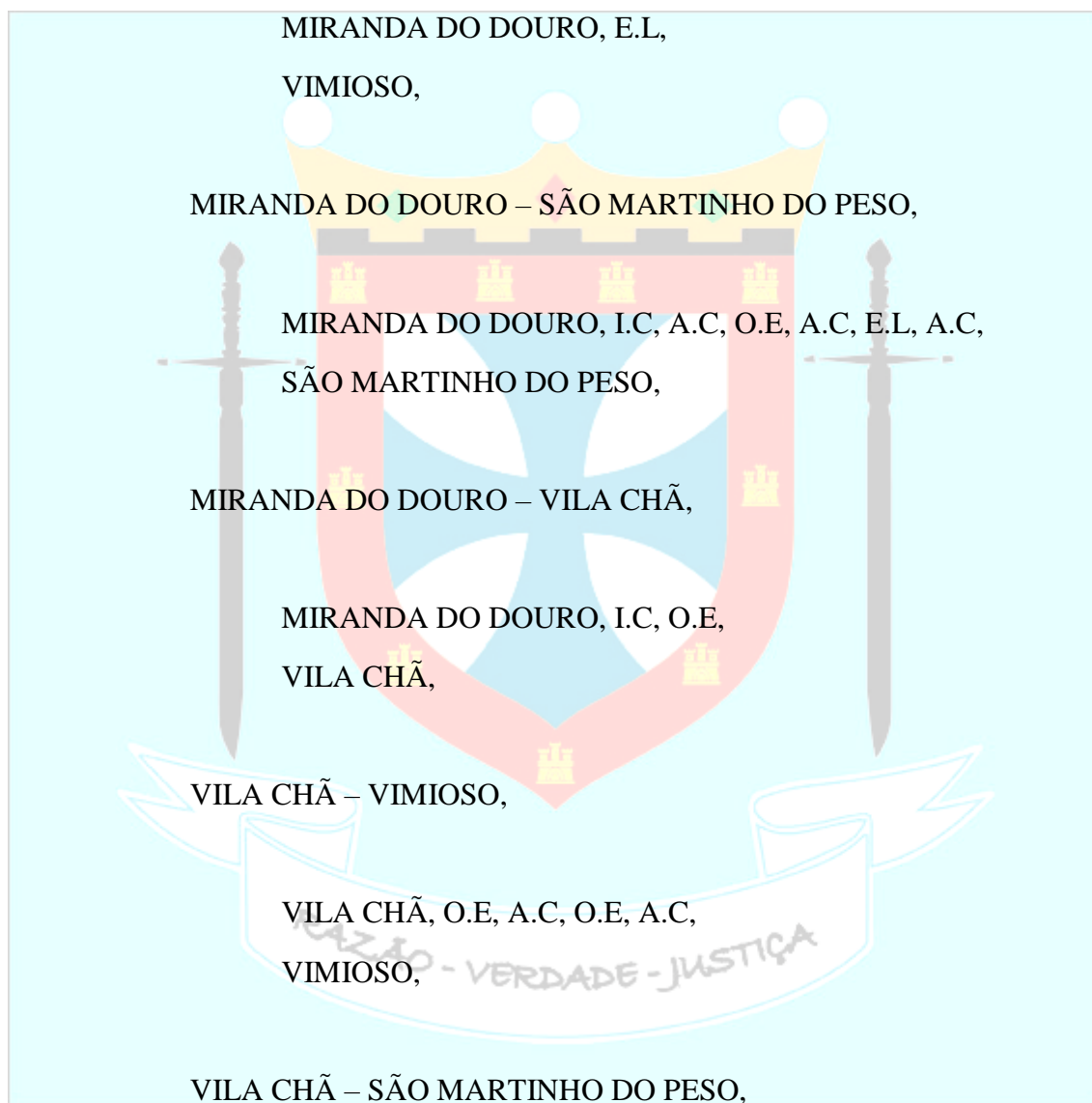
CONSTANTIM – LAGOAÇA,

CONSTANTIM, A.C,
LAGOAÇA,

CONSTANTIM – MIRANDA DO DOURO,

CONSTANTIM, O.E,
MIRANDA DO DOURO,

MIRANDA DO DOURO – VIMIOSO,

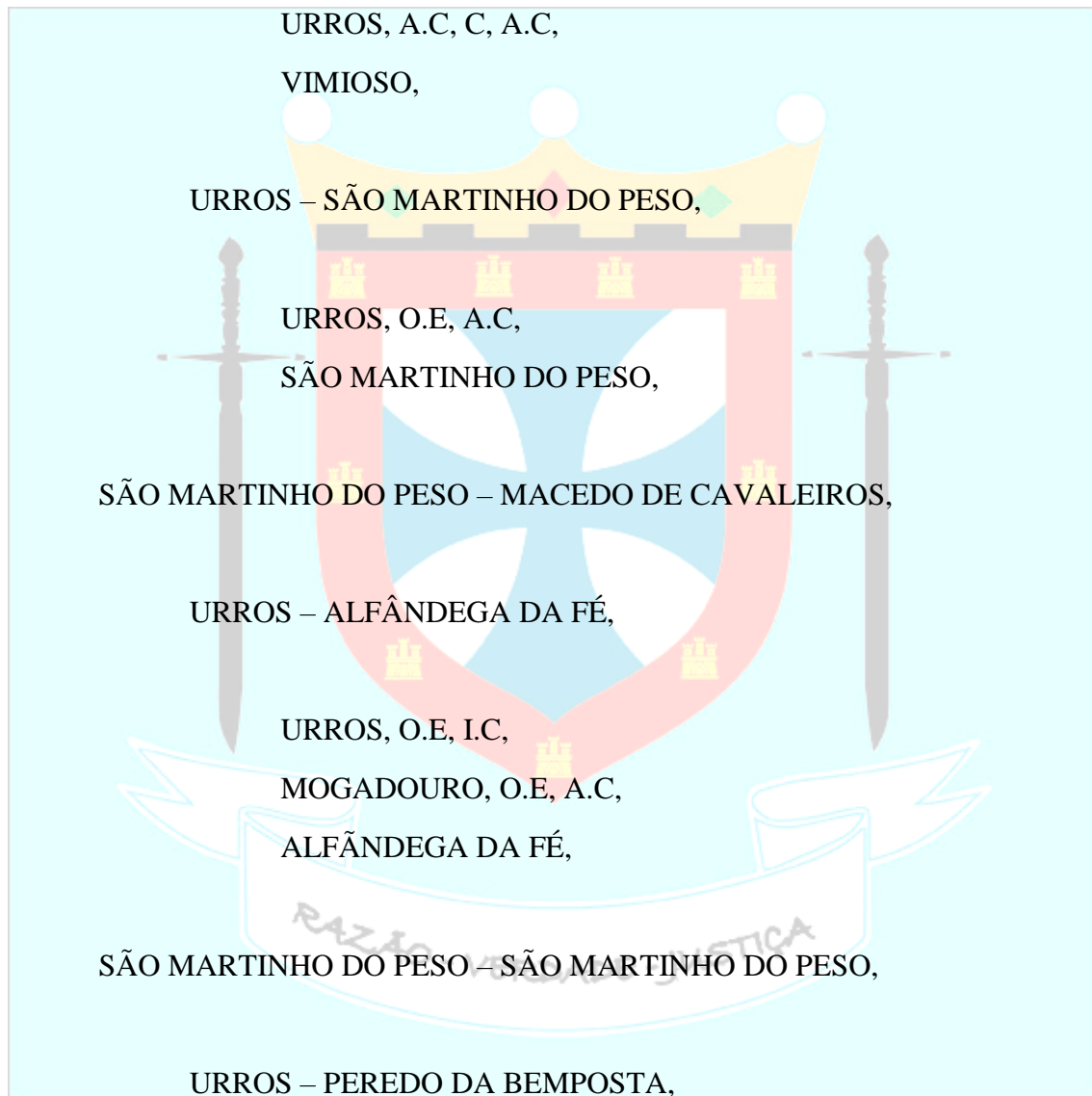


VILA CHÃ, O.E, E.L, A.C, O.E, A.C, E.L, A.C,
SÃO MARTINHO DO PESO,

VILA CHÃ – URROS,

VILA CHÃ, E.L, I.C, O.E,
URROS,

URROS – VIMIOSO,



URROS, A.C, E.L, A.C,
PEREDO DA BEMPOSTA,

PEREDO DA BEMPOSTA – VIMIOSO,

PEREDO DA BEMPOSTA, A.C, E.L, I.C, O.E, A.C, O.E, A.C,
VIMIOSO,

PEREDO DA BEMPOSTA – SÃO MARTINHO DO PESO,

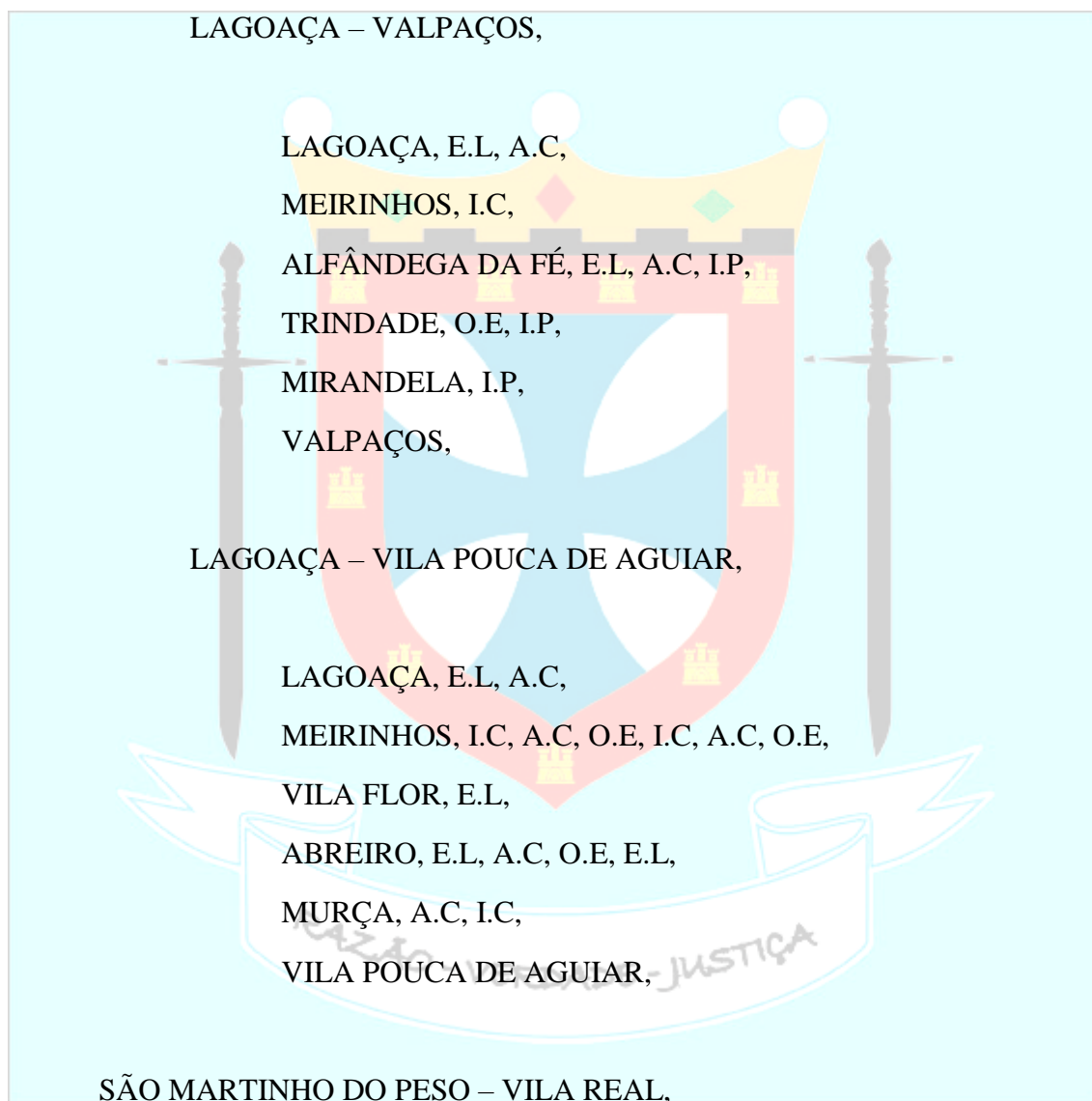


PEREDO DA BEMPOSTA, A.C,
LAGOAÇA,

LAGOAÇA – MOGADOURO,

LAGOAÇA, A.C, E.L, A.C,
MOGADOURO,

SÃO MARTINHO DO PESO – VALPAÇOS,

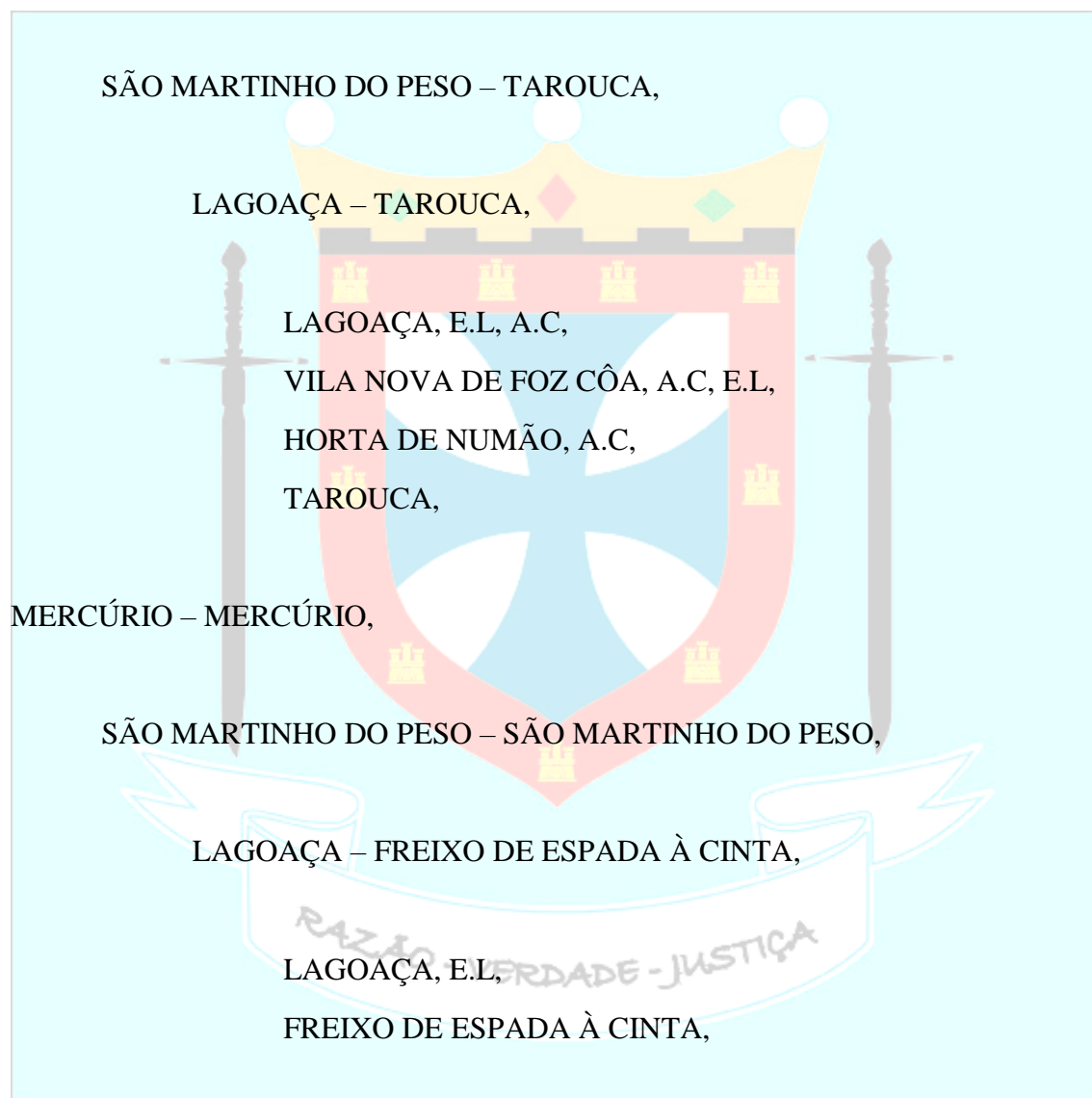


LAGOAÇA – VILA REAL,

LAGOAÇA, E.L,
TORRE DE MONCORVO, E.L, O.E, A.C,

CARRAZEDA DE ANSIÃES, A.C,
ALIJÓ, E.L, A.C,
SABROSA, E.L,
VILA REAL,

MERCÚRIO – VÉNUS,



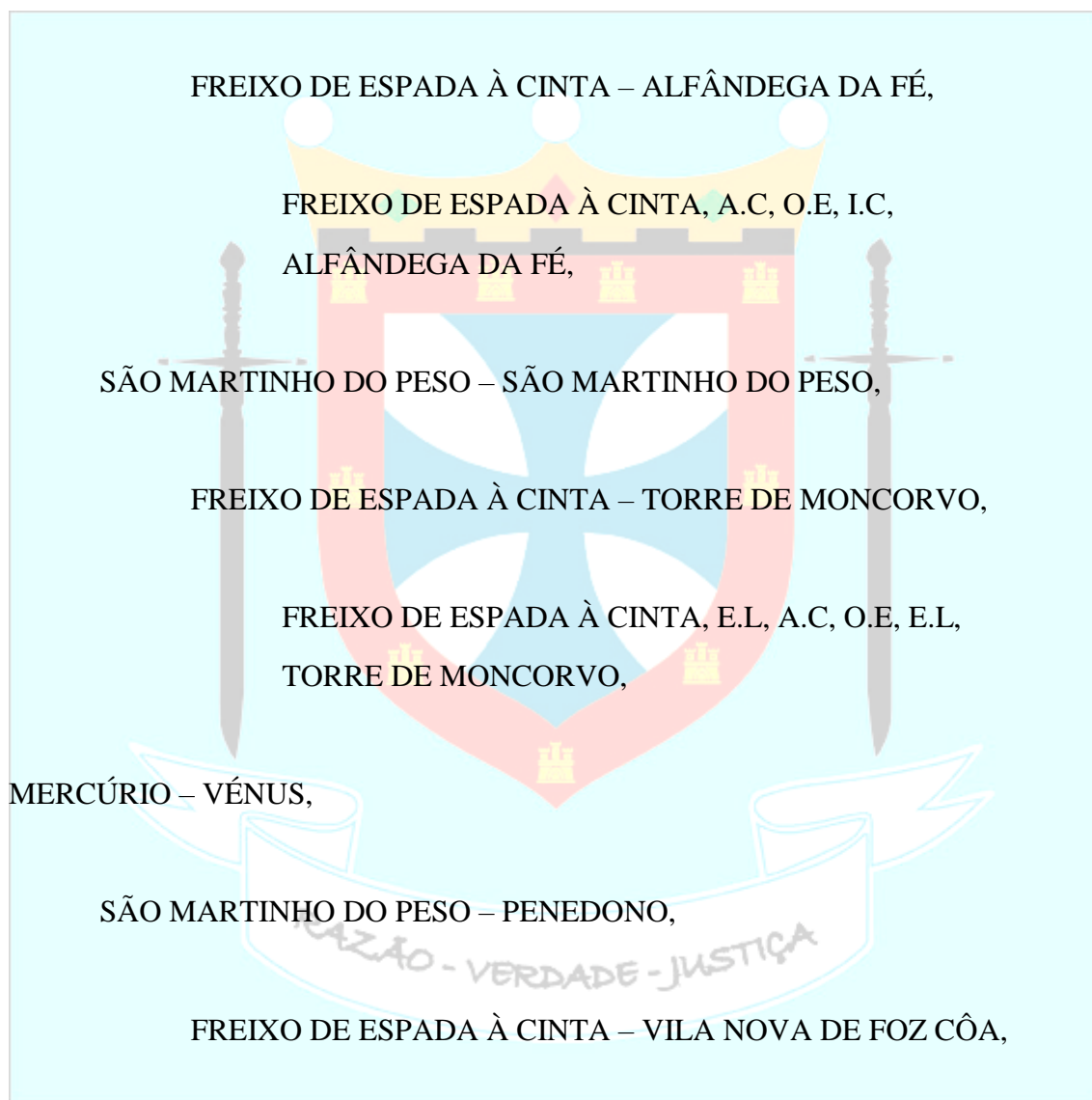
FREIXO DE ESPADA À CINTA – MOGADOURO,

FREIXO DE ESPADA À CINTA, A.C, E.L, A.C,
MOGADOURO,

FREIXO DE ESPADA À CINTA – MEIRINHOS,

FREIXO DE ESPADA À CINTA, A.C,
MEIRINHOS,

SÃO MARTINHO DO PESO – MACEDO DE CAVALEIROS,



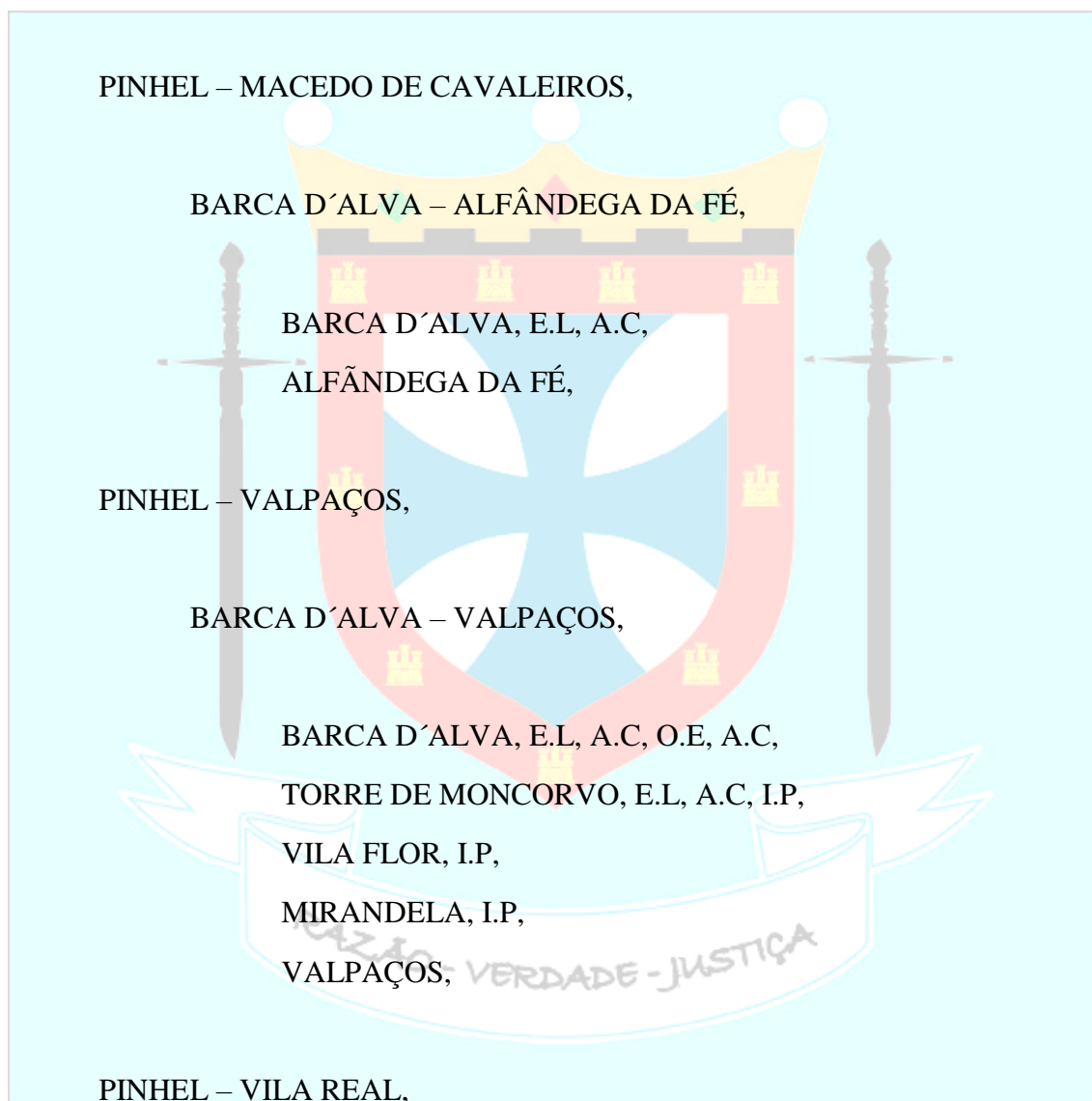
FREIXO DE ESPADA À CINTA, A.C, E.L, A.C,
VILA NOVA DE FOZ CÔA,

SÃO MARTINHO DO PESO – PINHEL,

FREIXO DE ESPADA À CINTA – BARCA D’ALVA,

FREIXO DE ESPADA À CINTA, E.L, O.E, A.C, E.L,
BARCA D’ALVA,

VÊNUS – MERCÚRIO,



BARCA D’ALVA – VILA REAL,

BARCA D’ALVA, A.C, I.C,
CASTELO MELHOR, I.C, A.C,

VILA NOVA DE FOZ CÔA, A.C,
SÃO JOÃO DA PESQUEIRA, E.L, A.C, E.L,
SABROSA, E.L,
VILA REAL,

VÉNUS – VÉNUS,



PINHEL – MANTEIGAS,

BARCA D´ALVA – MANTEIGAS,

BARCA D´ALVA, A.C,
 CIDADELHE, O.E, A.C, O.E,
 PÓVOA DE EL REI, A.C,
 VILA FRANCA DAS NAVES, A.C,
 CELORICO DA BEIRA, I.C, A.C,

LINHARES, A.C,

MANTEIGAS,

PINHEL – PINHEL,

BARCA D´ALVA – FIGUEIRA DE CASTELO RODRIGO,

BARCA D´ALVA, E.L,
 FIGUEIRA DE CASTELO RODRIGO,

BARCA D´ALVA – ALMEIDA,

BARCA D´ALVA, E.L, A.C, E.L,
 ALMEIDA,

PINHEL – PENEDONO,

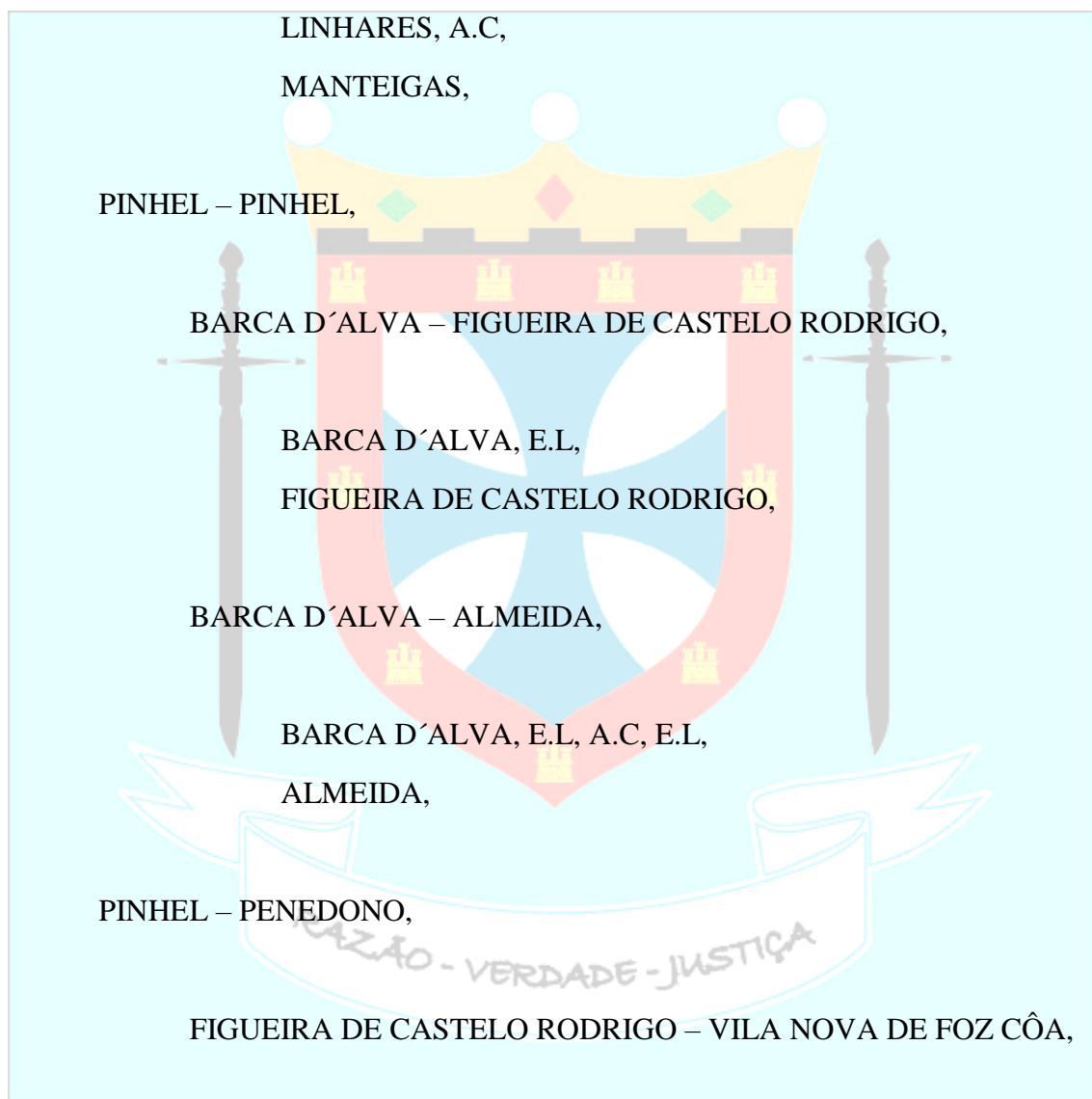
FIGUEIRA DE CASTELO RODRIGO – VILA NOVA DE FOZ CÔA,

FIGUEIRA DE CASTELO RODRIGO, A.C,

CASTELO MELHOR, I.C, A.C,

VILA NOVA DE FOZ CÔA,

FIGUEIRA DE CASTELO RODRIGO – PENEDONO,



FIGUEIRA DE CASTELO RODRIGO, E.L, A.C,
CIDADELHE, A.C,
MEDA, E.L, A.C,
PENEDONO,

PINHEL – PINHEL,

FIGUEIRA DE CASTELO RODRIGO – PÓVOA DE EL REI,

FIGUEIRA DE CASTELO RODRIGO, O.E, A.C, O.E,
PÓVOA DE EL REI,

FIGUEIRA DE CASTELO RODRIGO – PINHEL,

FIGUEIRA DE CASTELO RODRIGO, E.L,
PINHEL,

FIGUEIRA DE CASTELO RODRIGO – ALMEIDA,

FIGUEIRA DE CASTELO RODRIGO, E.L,
ALMEIDA,

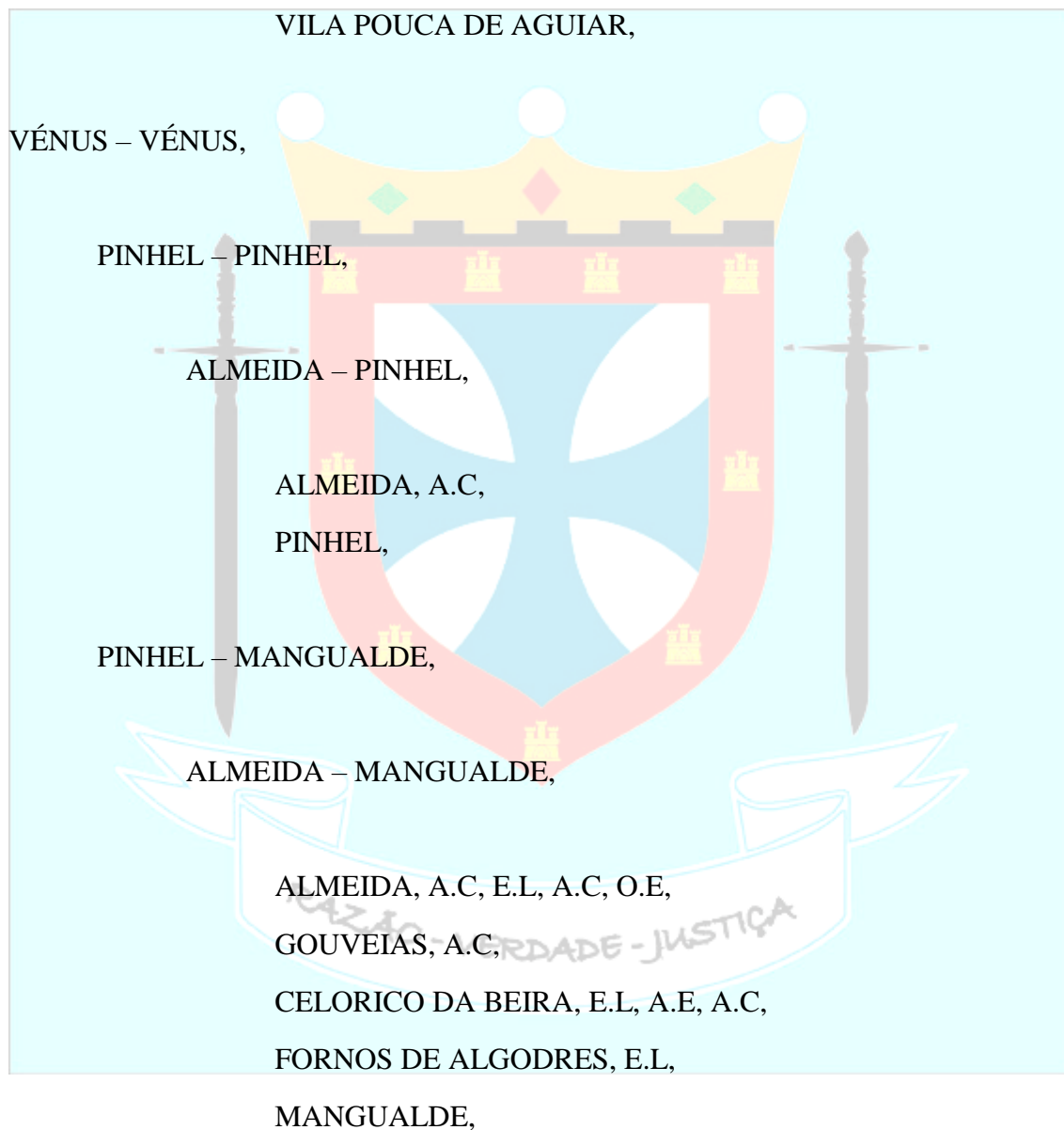
VÉNUS – MERCÚRIO,

PINHEL – VALPAÇOS,

ALMEIDA – VILA POUCA DE AGUIAR,

ALMEIDA, A.C,

CIDADELHE, A.C,
 MEDA, E.L, A.C, E.L,
 HORTA DE NUMÃO, A.C, E.L,
 SÃO JOÃO DA PESQUEIRA, A.C, E.L,
 ALIJÓ, E.L,
 FIOLHOSO, I.C,
 VILA POUCA DE AGUIAR,



PINHEL – MANTEIGAS,

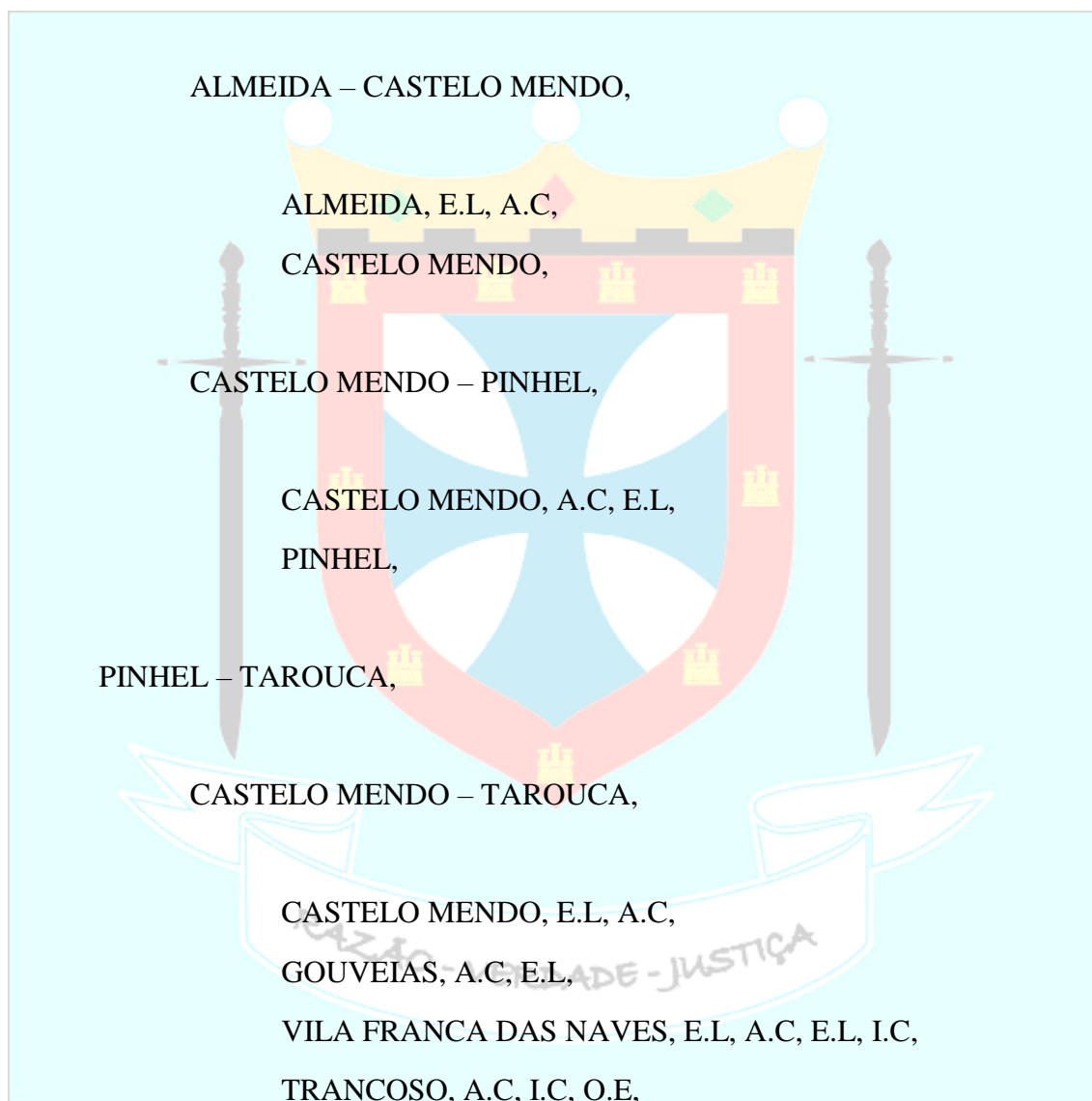
ALMEIDA – MANTEIGAS,

ALMEIDA, O.E, A.C, O.E, A.C, A.E,

GUARDA, E.L, A.C, E.L,

MANTEIGAS,

PINHEL – PINHEL,



SERNANCELHE, A.C, I.C,

MOIMENTA DA BEIRA, I.C, A.C,

TAROUCA,

PINHEL – MANGUALDE,

CASTELO MENDO – SATÃO,

CASTELO MENDO, E.L, A.C,

GOUVEIAS, A.C,

RENA VERDE, A.C, E.L,

SATÃO,

CASTELO MENDO – MANGUALDE,

CASTELO MENDO, A.E, A.C,

PORTO DA CARNE, O.E, E.L,

CELORICO DA BEIRA, E.L, A.E, A.C,

FORNOS DE ALGODRES, E.L,

MANGUALDE,

CASTELO MENDO – GUARDA,

CASTELO MENDO, A.E,

GUARDA,

VÉNUS – MARTE,

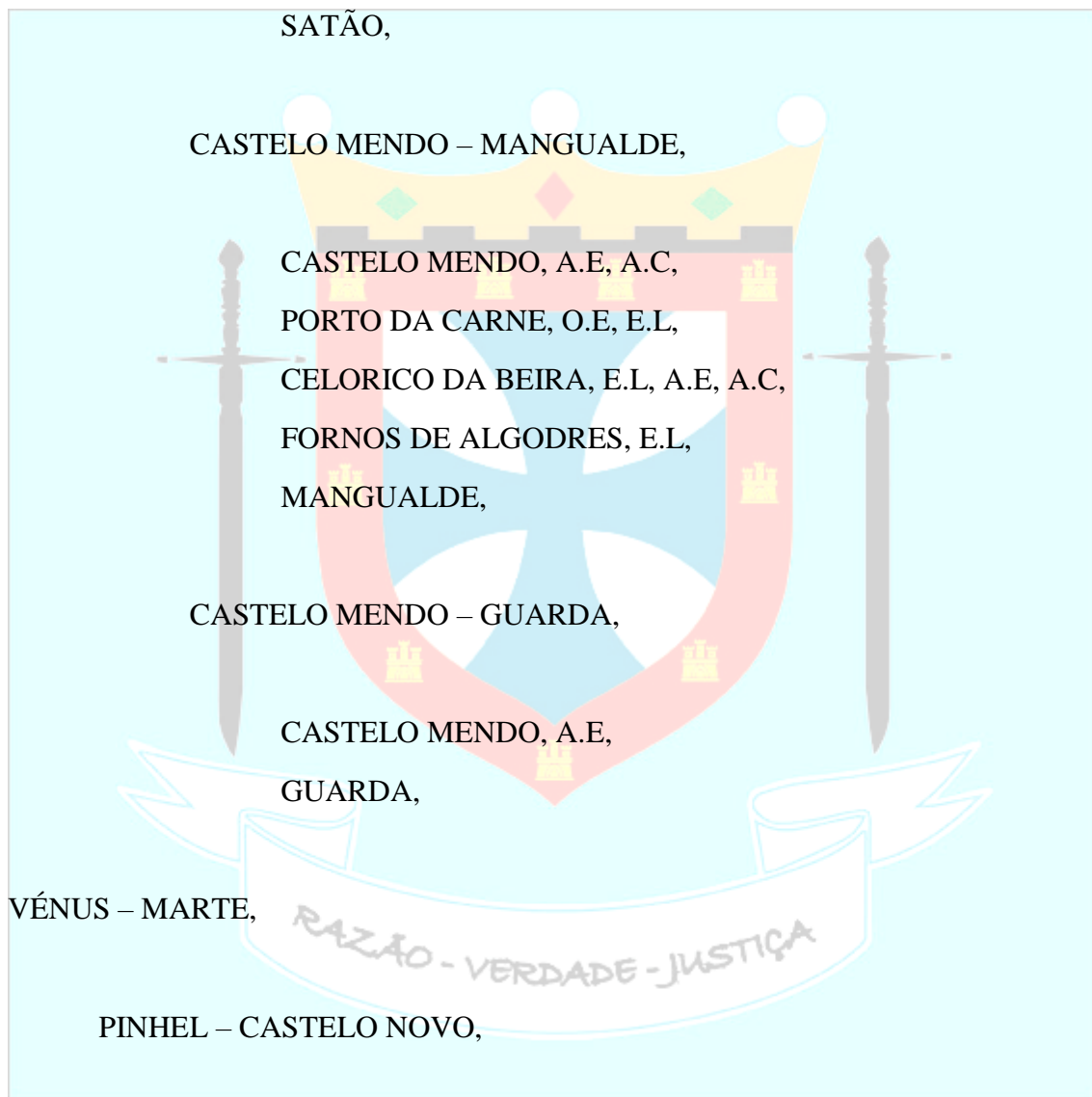
PINHEL – CASTELO NOVO,

CASTELO MENDO – CASTELO NOVO,

CASTELO MENDO, A.C,

CALDAS DO CRÓ, A.C,

POUSAFOLAS DO BISPO, A.C,



SORTELHA, A.C, O.E, A.C,
CAPINHA, E.L, A.C, E.L, A.E,
CASTELO NOVO,

PINHEL – PENAMACOR,

CASTELO MENDO – PENAMACOR,

CASTELO MENDO, A.C,
CALDAS DO CRÓ, E.L, A.C,
SABUGAL, E.L, O.E, A.C, E.L,
PENAMACOR,

CASTELO MENDO – MONSANTO,

CASTELO MENDO, A.C, O.E,
MONSANTO,

CASTELO MENDO – ALDEIA DA RIBEIRA,

CASTELO MENDO, A.C,
ALDEIA DA RIBEIRA,

MARTE – VÊNUS,

PENAMACOR – PENEDONO,

ALDEIA DA RIBEIRA – PENEDONO,

ALDEIA DA RIBEIRA, A.C,

GOUVEIAS, A.C,
PÓVOA DE EL REI, A.C, O.E,
VALDUJO, A.C, E.L,
PENEDONO,

PENAMACOR – MANGUALDE,

ALDEIA DA RIBEIRA – SATÃO,

ALDEIA DA RIBEIRA, A.C,
CALDAS DO CRÓ, A.C, O.E, A.C, A.E, A.C,
GUARDA, E.L, A.C,
FORNOS DE ALGODRES, A.C, E.L,
PENALVA DO CASTELO, E.L,
SATÃO,

ALDEIA DA RIBEIRA – MANGUALDE,

ALDEIA DA RIBEIRA, A.C,
CALDAS DO CRÓ, A.C, O.E, A.C, A.E, A.C,
GUARDA, E.L, A.C,
LINHARES, O.E A.C, E.L, A.C, E.L,
MANGUALDE,

PENAMACOR – MANTEIGAS,

ALDEIA DA RIBEIRA – MANTEIGAS,

ALDEIA DA RIBEIRA, A.C,
CALDAS DO CRÓ, A.C,

POUSAFOLES DO BISPO, A.C,
GONÇALO, A.C, E.L,
MANTEIGAS,

MARTE – TERRA,

PENAMACOR – FAJÃO,

ALDEIA DA RIBEIRA – FAJÃO,

ALDEIA DA RIBEIRA, A.C, E.L,
SABUGAL, O.E,
SORTELHA, A.C,
COVILHÃ, A.C, I.C, A.C, I.C,
PIODÃO, E.L, A.C, O.E,
FAJÃO,

MARTE – MARTE,

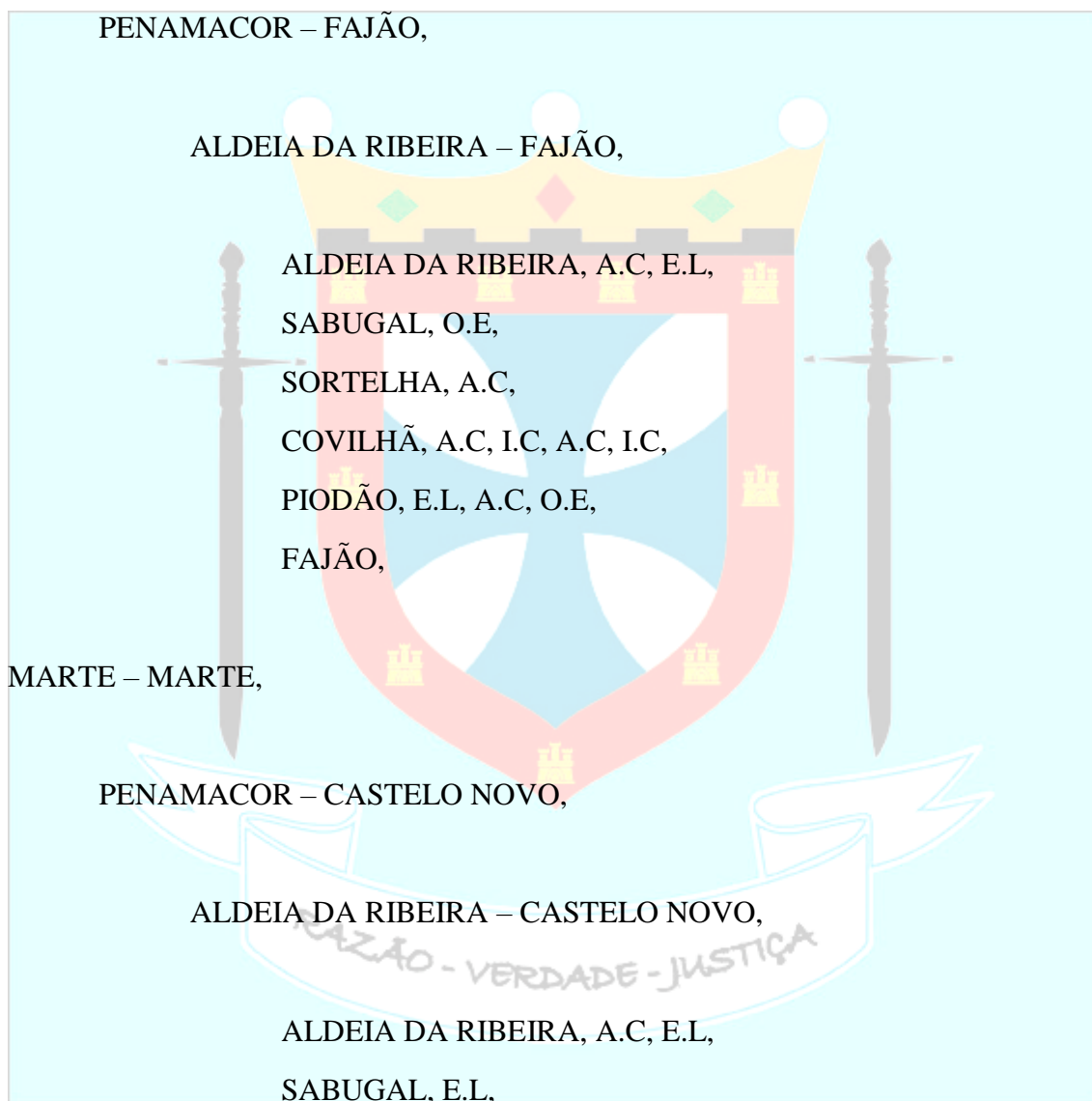
PENAMACOR – CASTELO NOVO,

ALDEIA DA RIBEIRA – CASTELO NOVO,

ALDEIA DA RIBEIRA, A.C, E.L,
SABUGAL, E.L,

SANTO ESTEVÃO, E.L, A.C, O.E, A.C,
CAPINHA, E.L, A.C, E.L, A.E,
CASTELO NOVO,

PENAMACOR – PENAMACOR,



ALDEIA DA RIBEIRA – PENAMACOR,

ALDEIA DA RIBEIRA, A.C, E.L, A.C,
PENAMACOR,

ALDEIA DA RIBEIRA – MONFORTE DA BEIRA,

ALDEIA DA RIBEIRA, A.C, O.E, A.C, O.E,
MONSANTO, A.C,
IDANHA-A-VELHA, E.L, A.C, E.L,
IDANHA-A-NOVA, E.L, O.E,
MONFORTE DA BEIRA,

ALDEIA DA RIBEIRA – ALDEIA VELHA,

ALDEIA DA RIBEIRA, C, E.L, A.C,
ALDEIA VELHA,

MARTE – VÉNUS,

PENAMACOR – MANTEIGAS,

ALDEIA VELHA – CALDAS DO CRÓ,

ALDEIA VELHA, O.E, A.C,
CALDAS DO CRÓ,

PENAMACOR – MANGUALDE,

ALDEIA VELHA – MANGUALDE,

ALDEIA VELHA, O.E, A.C,

POUSAFOLAS DO BISPO, A.C, O.E, A.C,

LINHARES, O.E, A.C, E.L, A.C, E.L,

MANGUALDE,

PENAMACOR – MANTEIGAS,

ALDEIA VELHA – MANTEIGAS,

ALDEIA VELHA, O.E, A.C,

POUSAFOLAS DO BISPO, A.C,

GONÇALO, A.C, E.L,

MANTEIGAS,

MARTE – TERRA,

PENAMACOR – FAJÃO,

ALDEIA VELHA – FAJÃO,

ALDEIA VELHA, A.C,

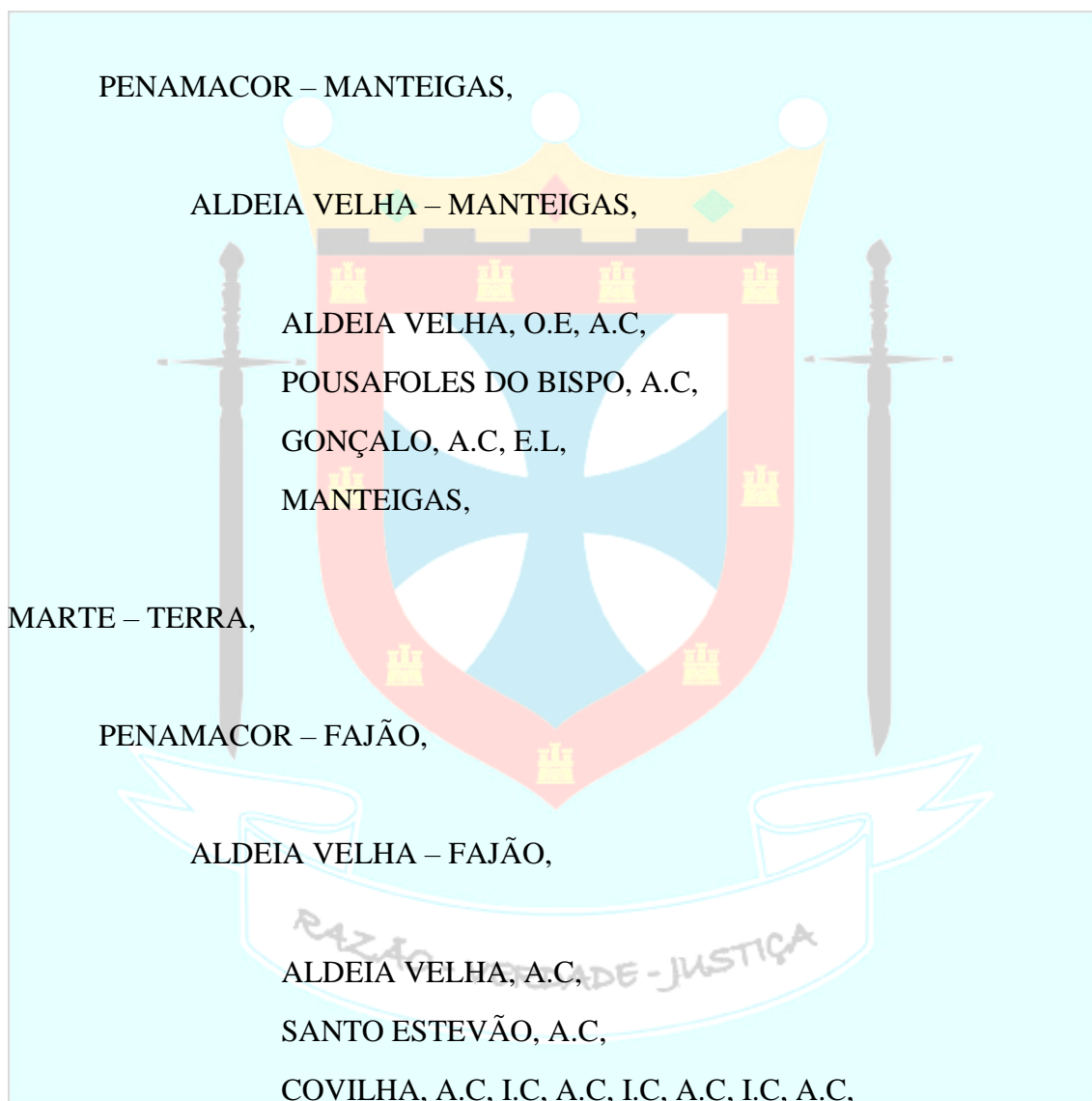
SANTO ESTEVÃO, A.C,

COVILHA, A.C, I.C, A.C, I.C, A.C, I.C, A.C,

PIODÃO, E.L, A.C, O.E,

FAJÃO,

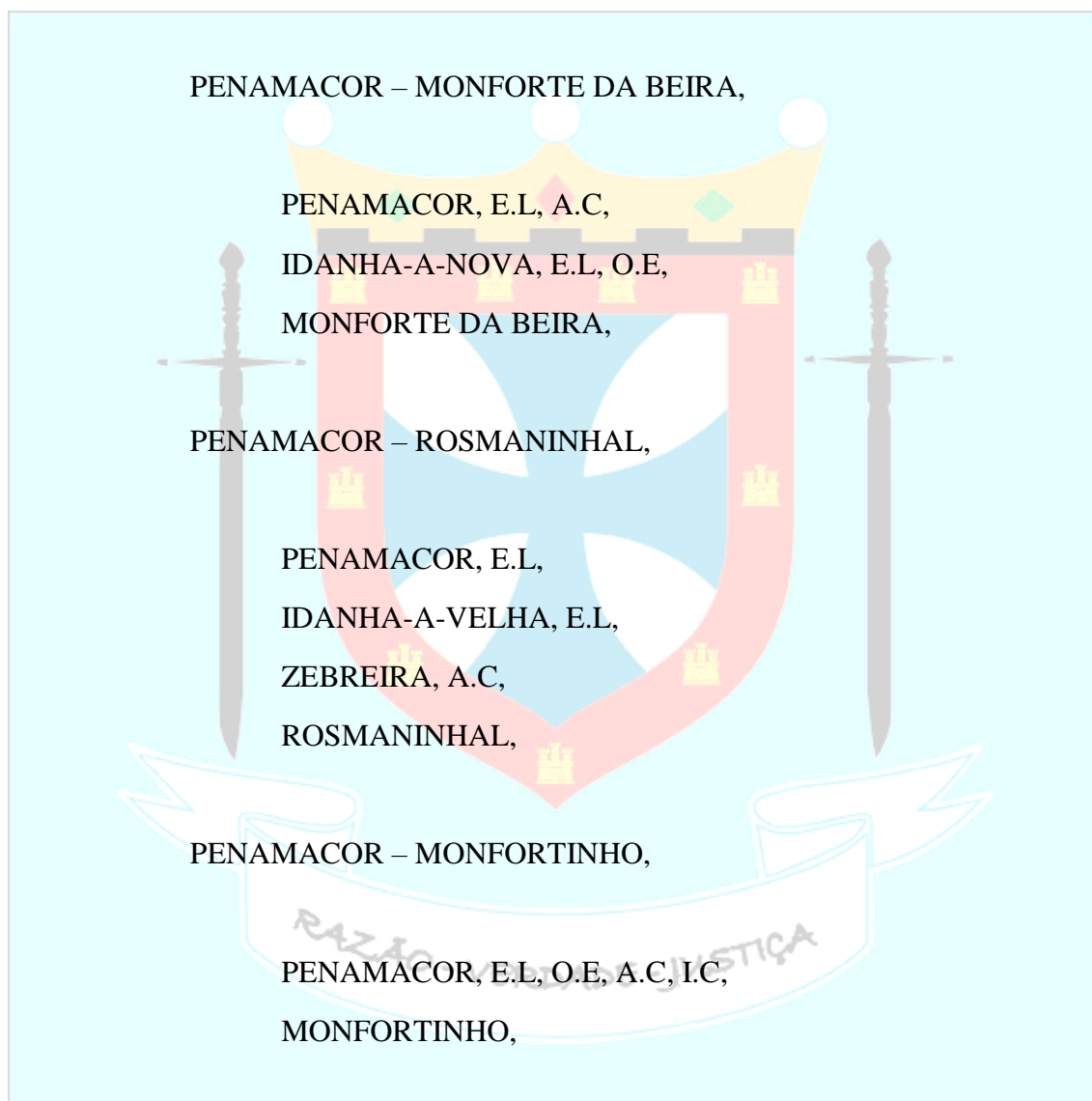
MARTE – MARTE,



PENAMACOR – PENAMACOR,

ALDEIA VELHA – PENAMACOR,

ALDEIA VELHA, A.C, E.L,
PENAMACOR,



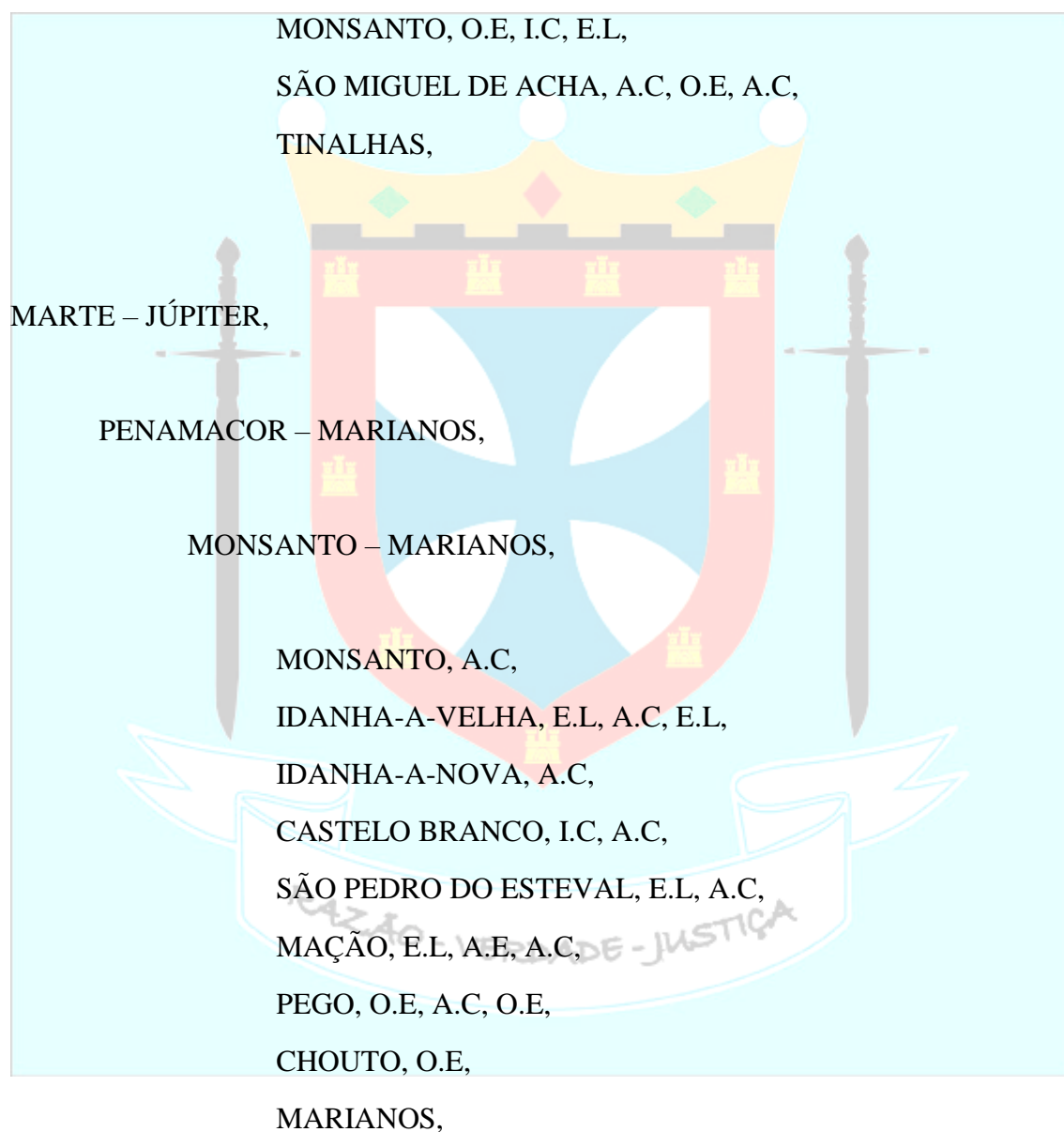
PENAMACOR – CASTELO NOVO,

MONSANTO – CASTELO NOVO,

MONSANTO, O.E, I.C, E.L,

SÃO MIGUEL DE ACHA, A.C, E.L,
ORCA – A.C, O.E, A.C,
CASTELO NOVO,

MONSANTO – TINALHAS,



PENAMACOR – CHANÇA,

MONSANTO – CHANÇA,

MONSANTO, A.C,
 IDANHA-A-VELHA, E.L, A.C, E.L,
 IDANHA-A-NOVA, A.C, O.E, A.C, O.E,
 NISA, O.E, A.C, C, A.C, O.E, A.C, E.L,
 CHANÇA,

MARTE – MARTE,

PENAMACOR – PENAMACOR,

MONSANTO – ZEBREIRA,

MONSANTO, A.C, E.L,
 ZEBREIRA,

MONSANTO – MONFORTINHO,

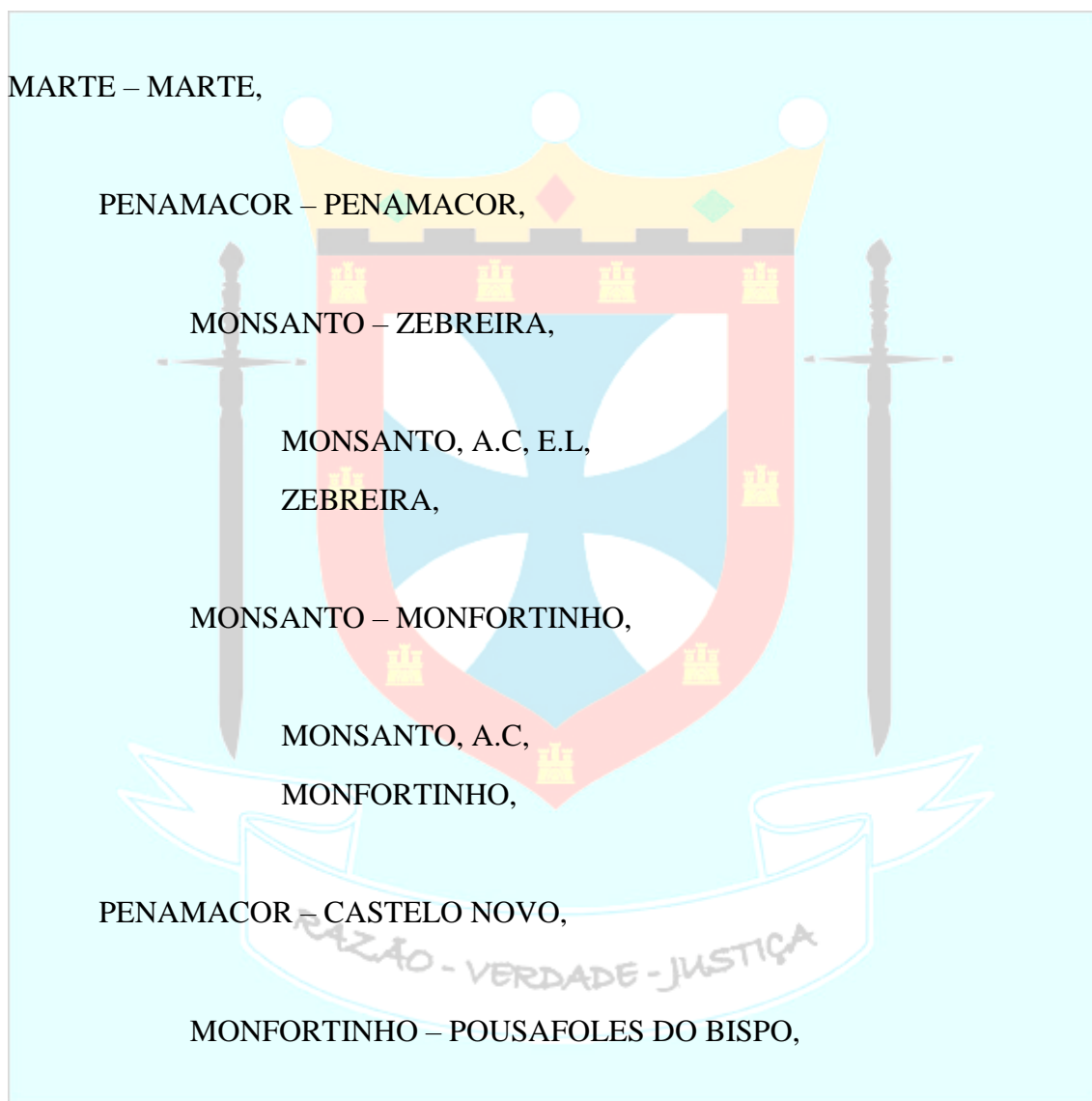
MONSANTO, A.C,
 MONFORTINHO,

PENAMACOR – CASTELO NOVO,

MONFORTINHO – POUSAFOLES DO BISPO,

MONFORTINHO, A.C, C, A.C,
 SABUGAL, E.L, A.C,
 POUSAFOLES DO BISPO,

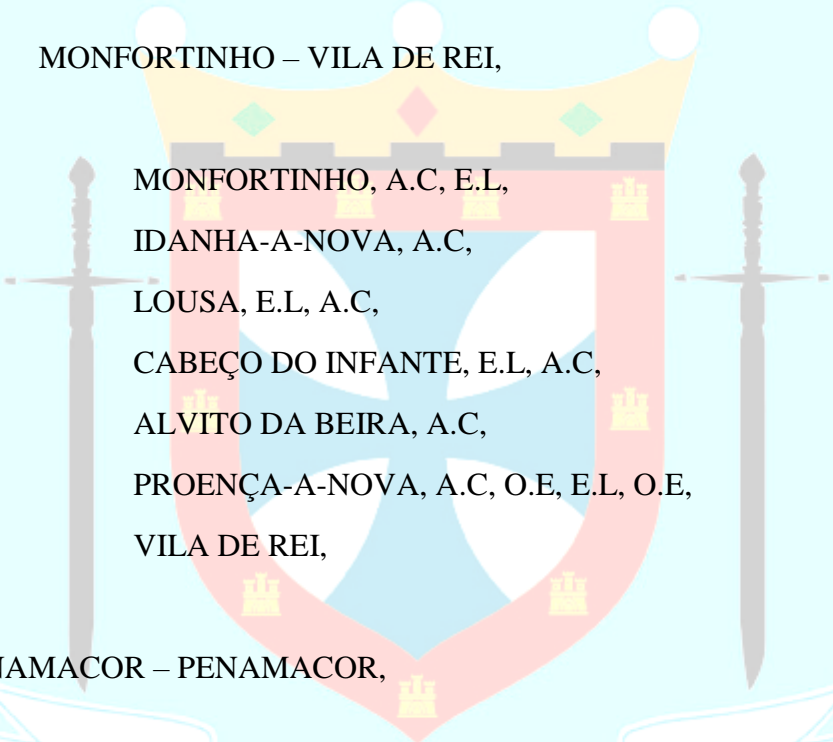
MONFORTINHO – TINALHAS,



MONFORTINHO, A.C,
IDANHA-A-VELHA, A.C,
LOUSA, E.L,
TINALHAS,

PENAMACOR – VILA DE REI,

MONFORTINHO – VILA DE REI,



The coat of arms of Vila de Rei is a shield with a red border. The interior is divided into four quarters by a blue cross. The quarters are white, blue, white, and blue. The cross is blue. The shield is surmounted by a yellow crown with three green diamonds. Two swords are crossed behind the shield. A banner at the bottom of the shield contains the text 'RAZÃO E JUSTIÇA'.

MONFORTINHO, A.C, E.L,
IDANHA-A-NOVA, A.C,
LOUSA, E.L, A.C,
CABEÇO DO INFANTE, E.L, A.C,
ALVITO DA BEIRA, A.C,
PROENÇA-A-NOVA, A.C, O.E, E.L, O.E,
VILA DE REI,

PENAMACOR – PENAMACOR,

MONFORTINHO – ZEBREIRA,

MONFORTINHO, A.C, I.C,
ZEBREIRA,

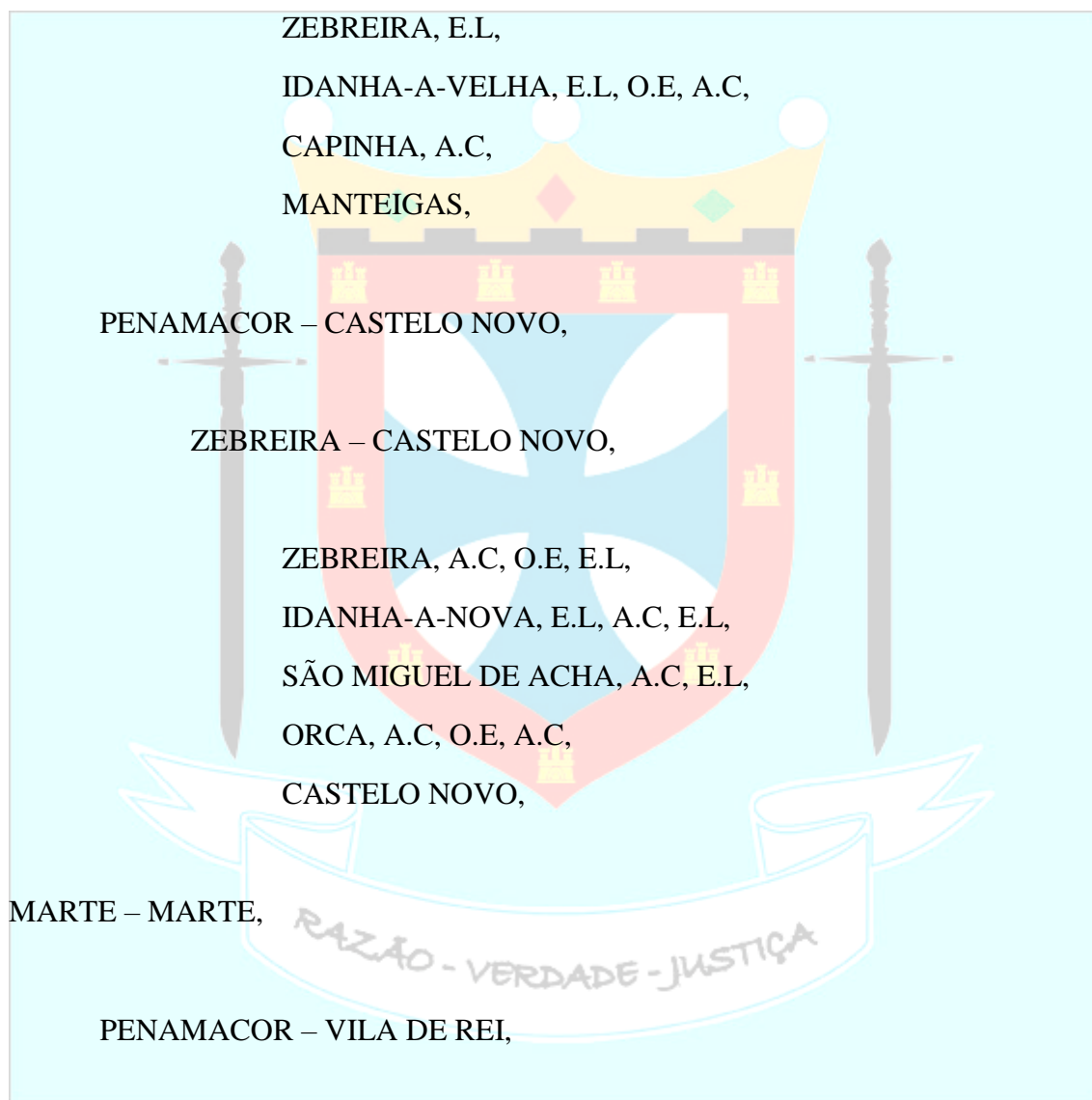
MONFORTINHO – ROSMANINHAL,

MONFORTINHO, E.L, A.C,
ROSMANINHAL,

MARTE – VÊNUS,

PENAMACOR – MANTEIGAS,

ZEBREIRA – MANTEIGAS,



ZEBREIRA – VILA DE REI,

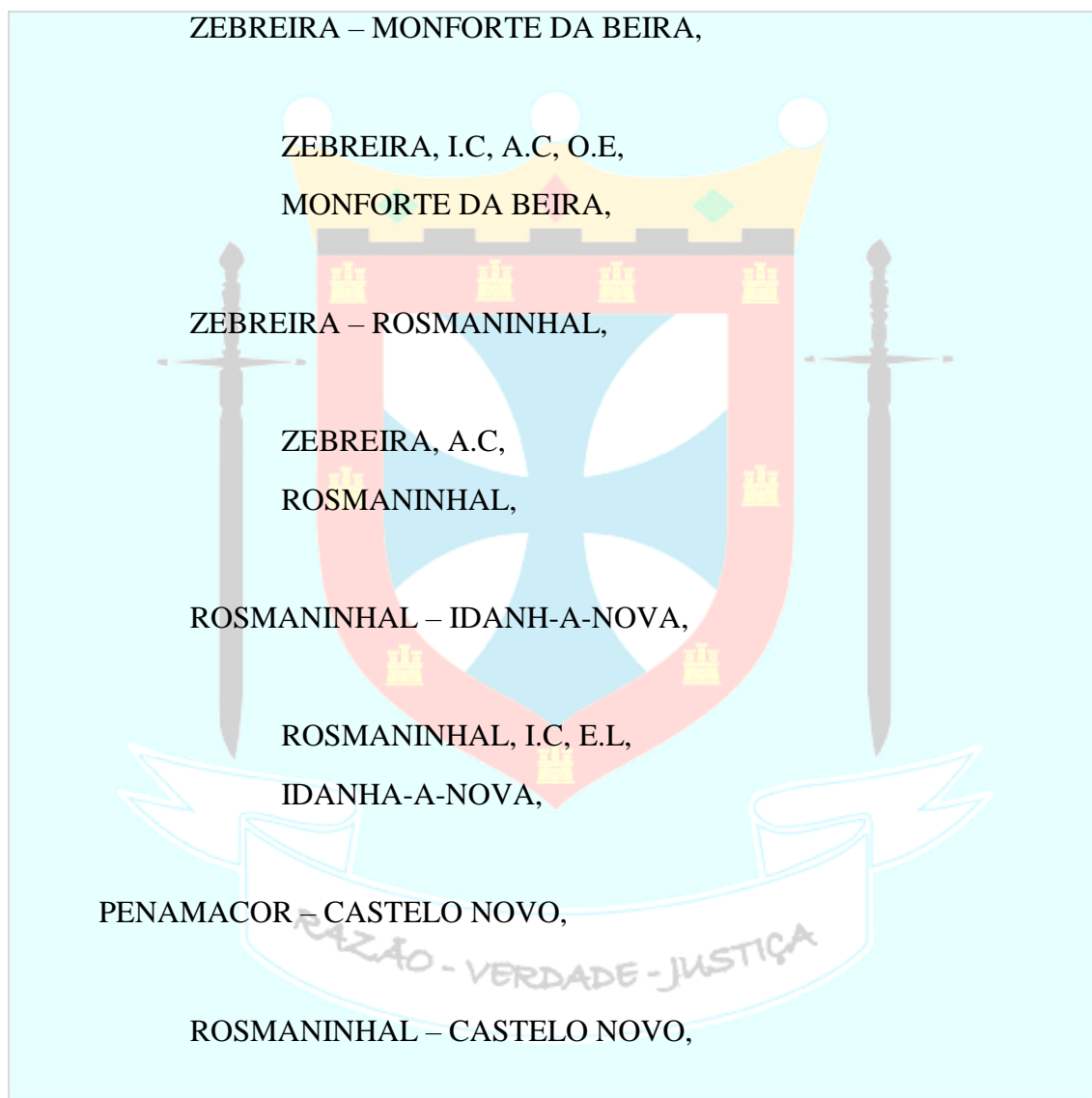
ZEBREIRA, I.C, A.C,

CASTELO BRANCO, E.L,

CABEÇO DO INFANTE, E.L, A.C,

ALVITO DA BEIRA, A.C,
PROENÇA-A-NOVA, A.C, O.E, E.L, O.E,
VILA DE REI,

PENAMACOR – PENAMACOR,

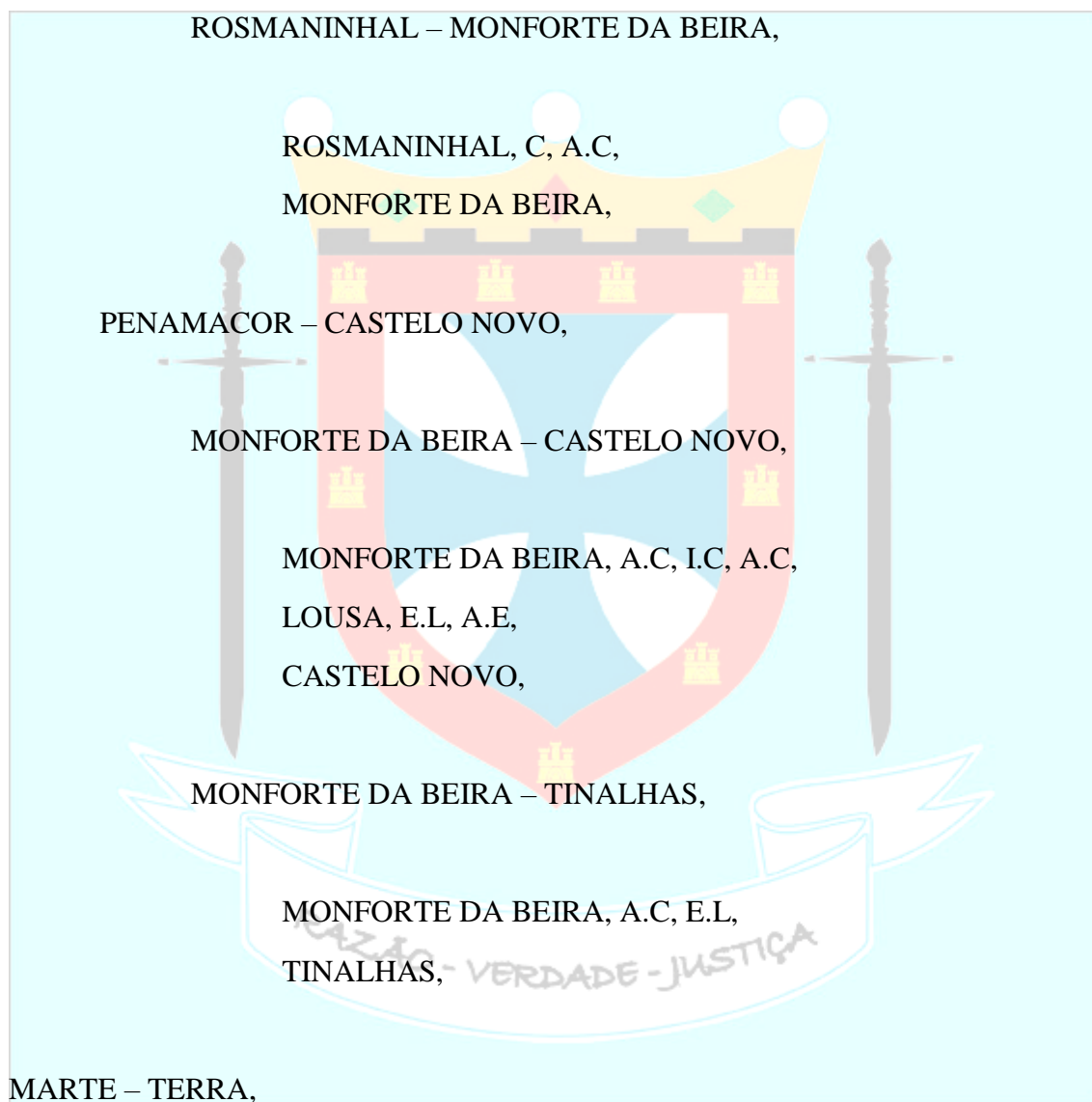


ROSMANINHAL, A.C, I.C, A.C,
LOUSA, E.L, A.E,
CASTELO NOVO,

ROSMANINHAL – TINALHAS,

ROSMANINHAL, A.C, I.C, A.C, E.L,
TINALHAS,

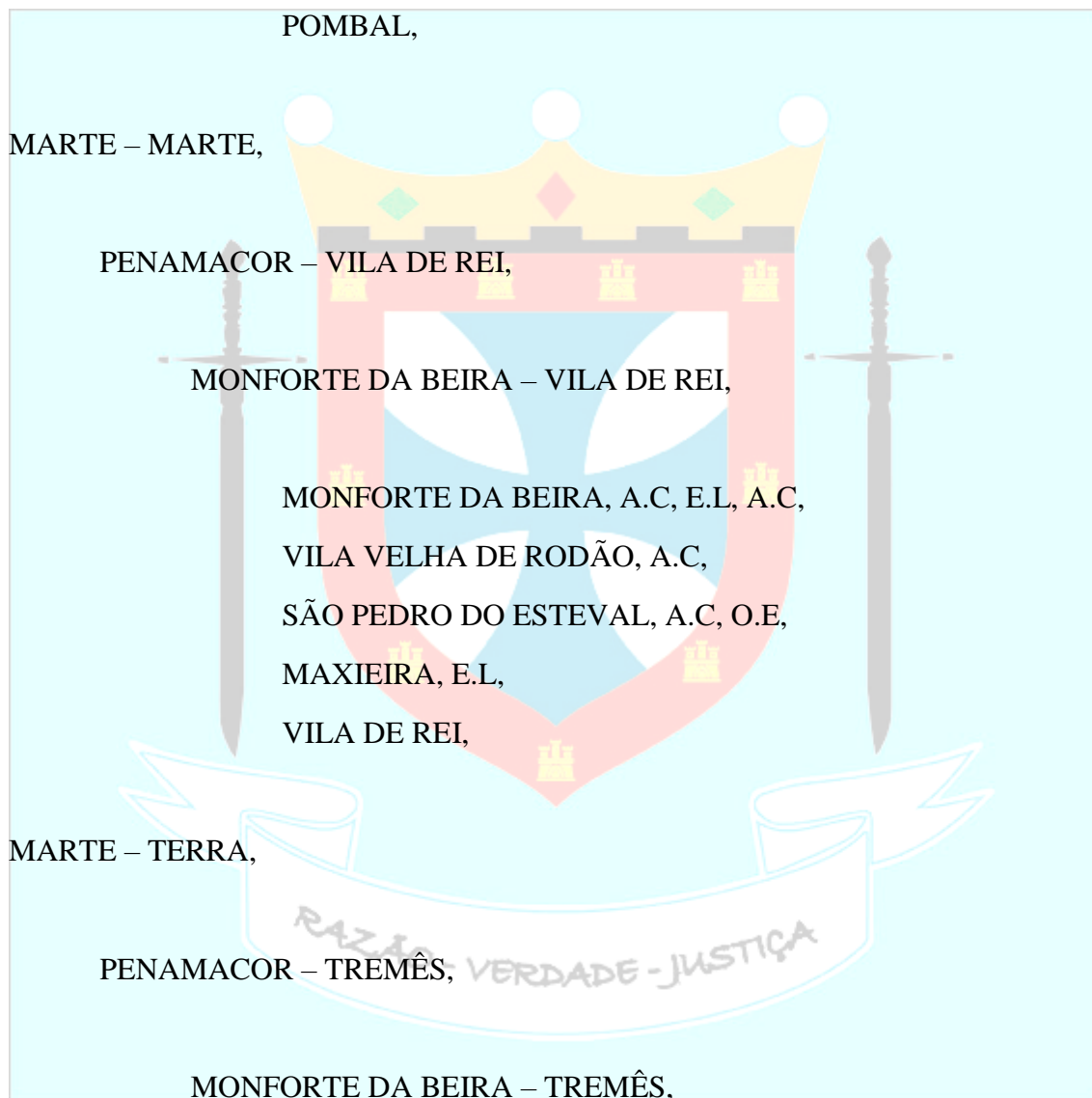
PENAMACOR – PENAMACOR,



PENAMACOR – POMBAL,

MONFORTE DA BEIRA – POMBAL,

MONFORTE DA BEIRA, A.C, E.L,
 CASTELO BRANCO, E.L,
 CABEÇO DO INFANTE, E.L, A.C,
 ALVITO DA BEIRA, A.C,
 SERTÃ, A.C, O.E, A.C,
 ALVAIÁZERE, E.L, A.C, O.E, I.C,
 POMBAL,



MONFORTE DA BEIRA, A.C, E.L, A.C,
 VILA VELHA DE RODÃO, A.C,
 SÃO PEDRO DO ESTEVAL, E.L, A.C,
 MAÇÃO, E.L, A.C,

SARDOAL, A.C, A.E,
CONSTÂNCIA, I.C,
VILA NOVA DA BARQUINHA, I.C,
ENTRONCAMENTO, A.C, C,
TREMÊS,

MARTE – JÚPITER,

PENAMACOR – MARIANOS,

MONFORTE DA BEIRA – MARIANOS,

MONFORTE DA BEIRA, A.C, E.L, A.C,
VILA VELHA DE RODÃO, A.C, A.E, A.C,
GAVIÃO, A.C, C, A.C,
VALE DAS MÓS, O.E,
BEMPOSTA, C, A.C, O.E,
CHOUTO, O.E,
MARIANOS,

PENAMACOR – PORTALEGRE,

MONFORTE DA BEIRA – MONTALVÃO,

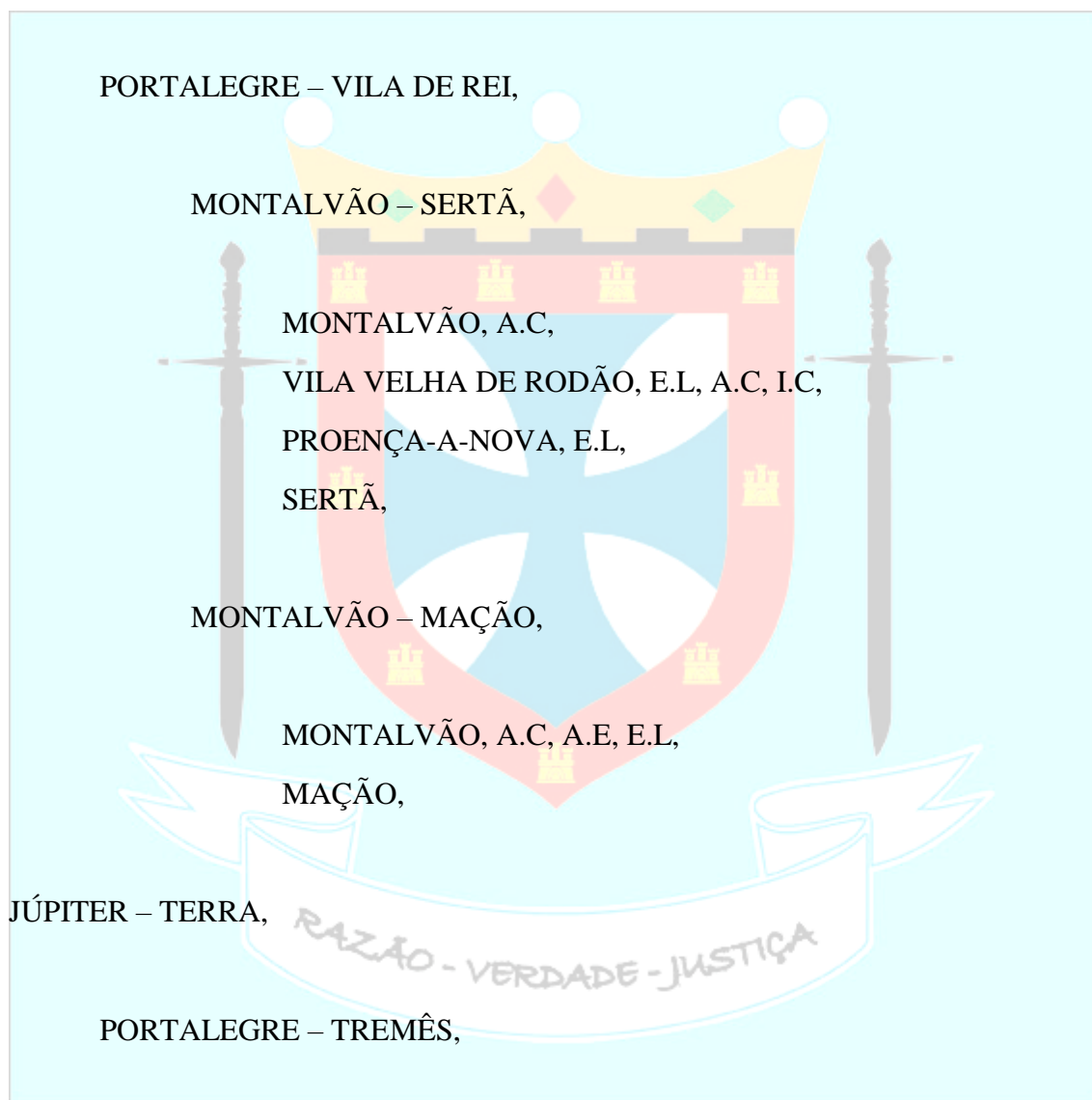
MONFORTE DA BEIRA, A.C, E.L, O.E,
MONTALVÃO,

JÚPITER – MARTE,

PORTALEGRE – CASTELO NOVO,

MONTALVÃO – TINALHAS,

MONTALVÃO, A.C, O.E, A.C,
CASTELO BRANCO, E.L, O.E, A.C,
TINALHAS,

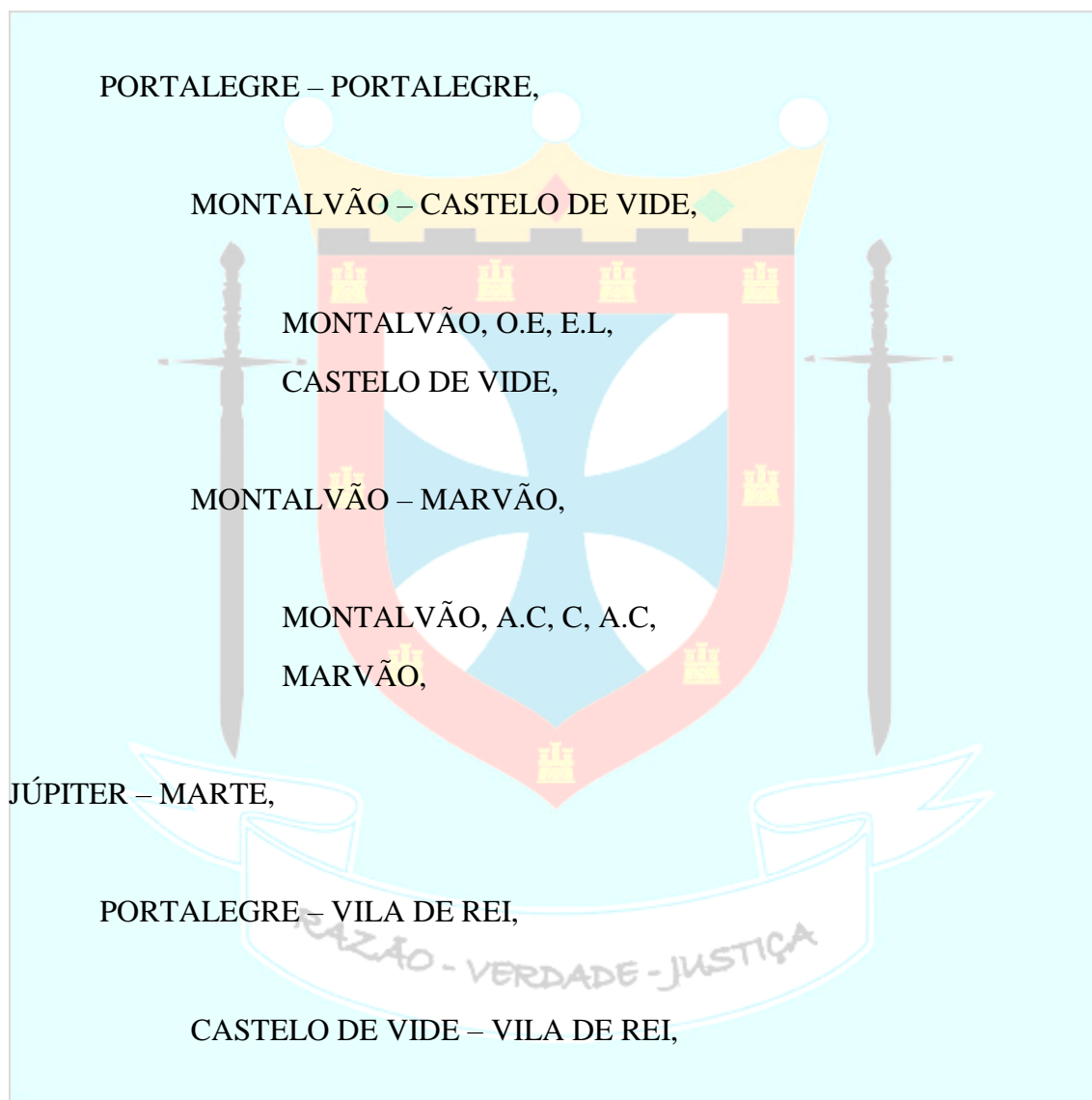


MONTALVÃO – TREMÊS,

MONTALVÃO, E.L,
NISA, E.L, A.C,
GAVIÃO, I.C,

PEGO, I.C, E.L, O.E,
SANTA MARGARIDA, A.C, O.E,
GOLEGÃ, A.C, C,
TREMÊS,

JÚPITER – JÚPITER,

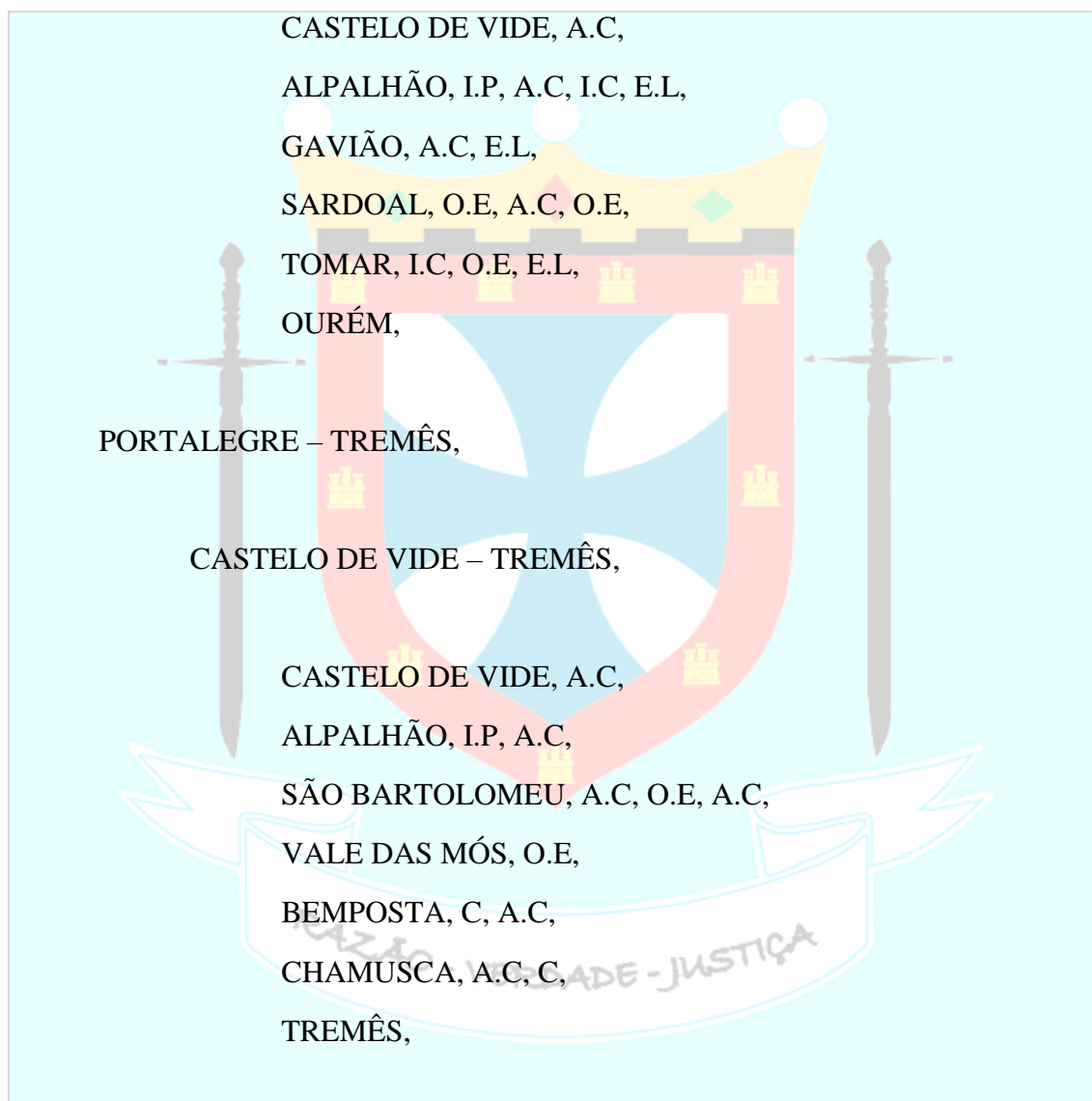


CASTELO DE VIDE, E.L, A.C,
NISA, E.L, A.C, O.E,
MAXIEIRA, E.L,
VILA DE REI,

JÚPITER – TERRA,

PORTALEGRE – POMBAL,

CASTELO DE VIDE – OURÉM,



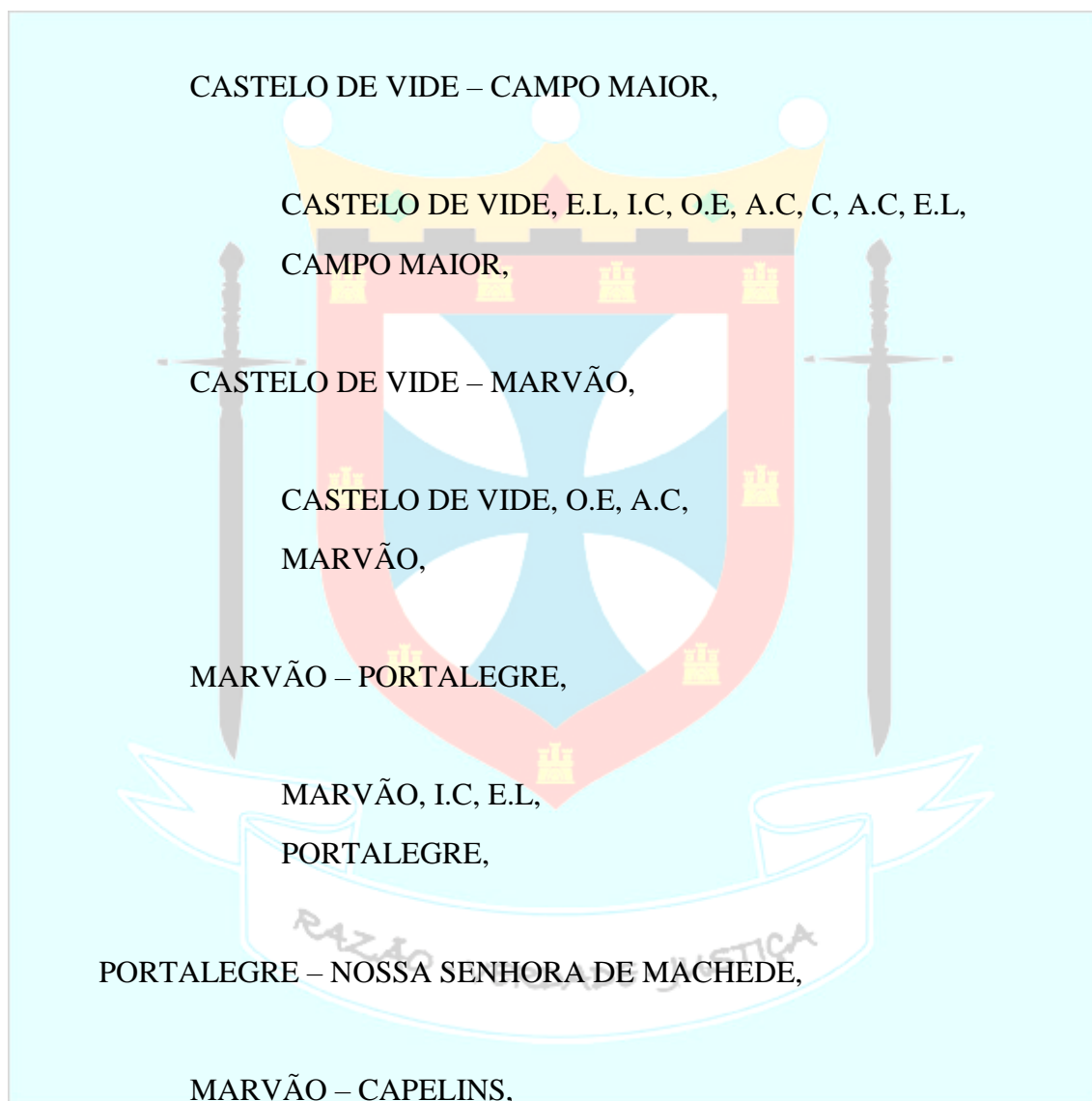
JÚPITER – JÚPITER,

PORTALEGRE – CHANÇA,

CASTELO DE VIDE – CHANÇA,

CASTELO DE VIDE, A.C,
VALE DO PESO, A.C,
CHANÇA,

PORTALEGRE – PORTALEGRE,

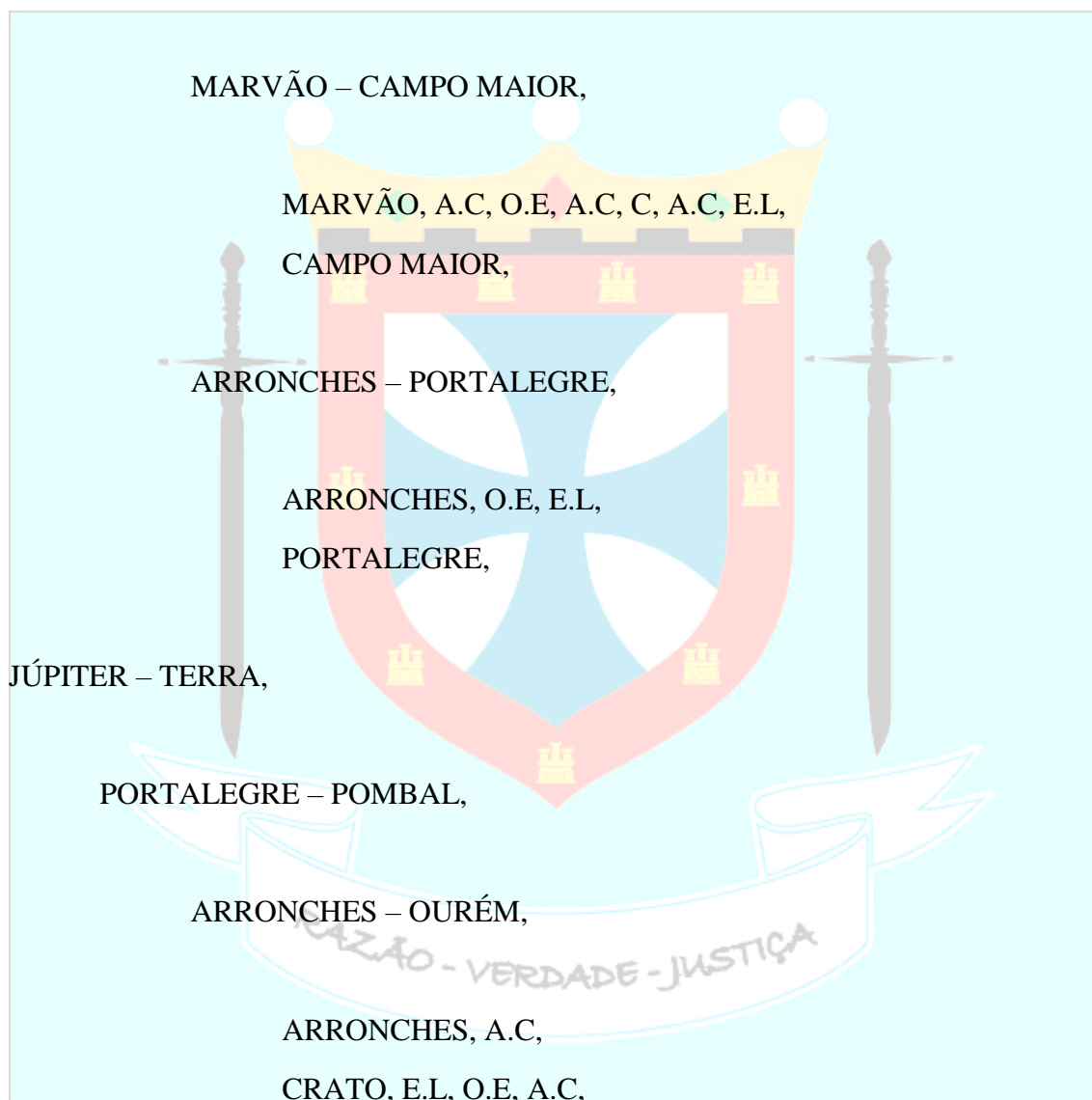


MARVÃO, A.C,
ROSÁRIO, A.C,
CAPELINS,

PORTALEGRE – PORTALEGRE,

MARVÃO – ARRONCHES,

MARVÃO, A.C, O.E, A.C, O.E,
ARRONCHES,

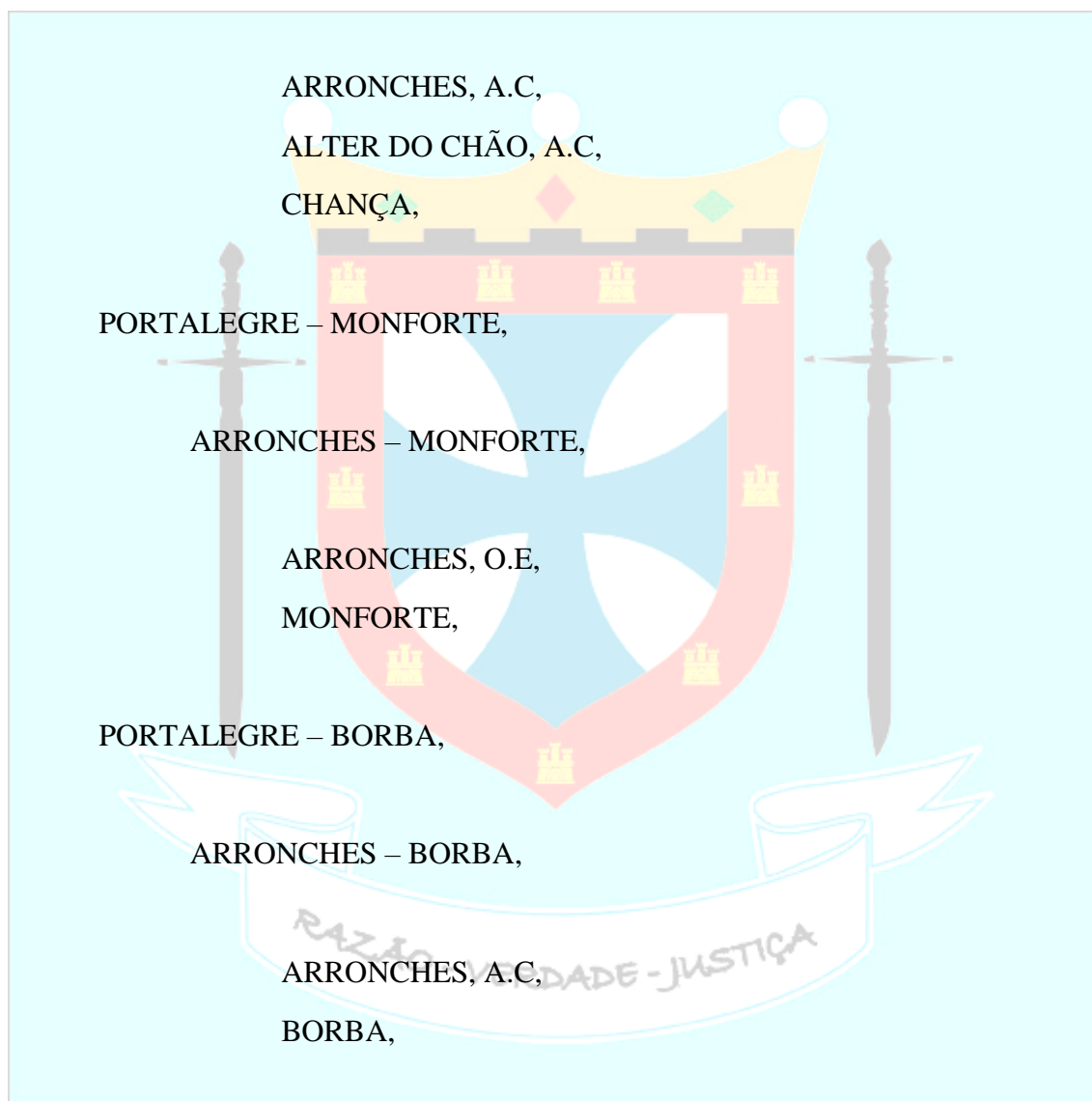


SÃO BARTOLOMEU, A.C, O.E, A.C, C,
PEGO, A.C, E.L,
SARDOAL, O.E, A.C, O.E,
TOMAR, I.C, O.E, E.L,
OURÉM,

JÚPITER – JÚPITER,

PORTALEGRE – CHANÇA,

ARRONCHES – CHANÇA,



ARRONCHES – ROSÁRIO,

ARRONCHES, A.C,
ROSÁRIO,

PORTALEGRE – MONFORTE,

ARRONCHES – ELVAS,

ARRONCHES, E.L,

SANTA EULÁLIA, E.L,

ELVAS,

PORTALEGRE – PORTALEGRE,

ARRONCHES – CAMPO MAIOR,

ARRONCHES, O.E, E.L,

CAMPO MAIOR,

PORTALEGRE – MONFORTE,

CAMPO MAIOR – MONFORTE,

CAMPO MAIOR, E.L,

SANTA EULÁLIA, E.L,

MONFORTE,

PORTALEGRE – LAVRE,

CAMPO MAIOR – MORA,

CAMPO MAIOR, E.L,

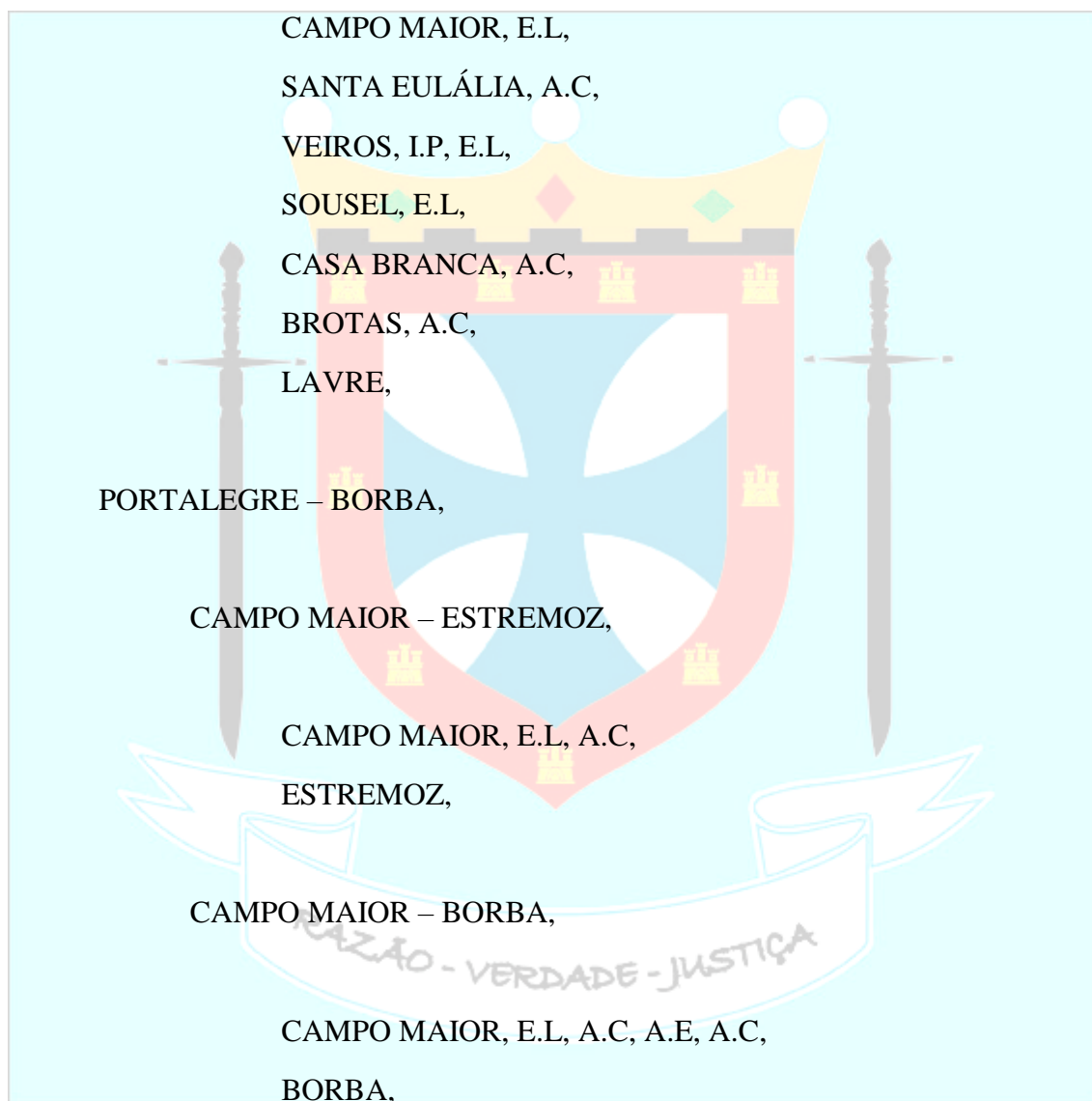
SANTA EULÁLIA, A.C,

VEIROS, I.P, E.L,



SOUSEL, E.L,
CASA BRANCA, E.L, A.C,
MORA,

CAMPO MAIOR – LAVRE,



PORTALEGRE – MONFORTE,

CAMPO MAIOR – ELVAS,

CAMPO MAIOR, E.L,

ELVAS,

MONFORTE – MONFORTE,

ELVAS – MONFORTE,



MONFORTE – NOSSA SENHORA DE MACHEDE,

ELVAS – NOSSA SENHORA DE MACHEDE,

ELVAS, E.L, A.E, A.C,
VILA VIÇOSA, E.L,
REDONDO, O.E, A.C,
NOSSA SENHORA DE MACHEDE,

MONFORTE – VIANA DO ALENTEJO,

ELVAS – VIANA DO ALENTEJO,

ELVAS, E.L, O.E, A.C,
ALANDROAL, E.L,
REDONDO, O.E, A.C,
SÃO JORDÃO, A.C, E.L,
VIANA DO ALENTEJO,

JÚPITER – SATURNO,

MONFORTE – CUBA,

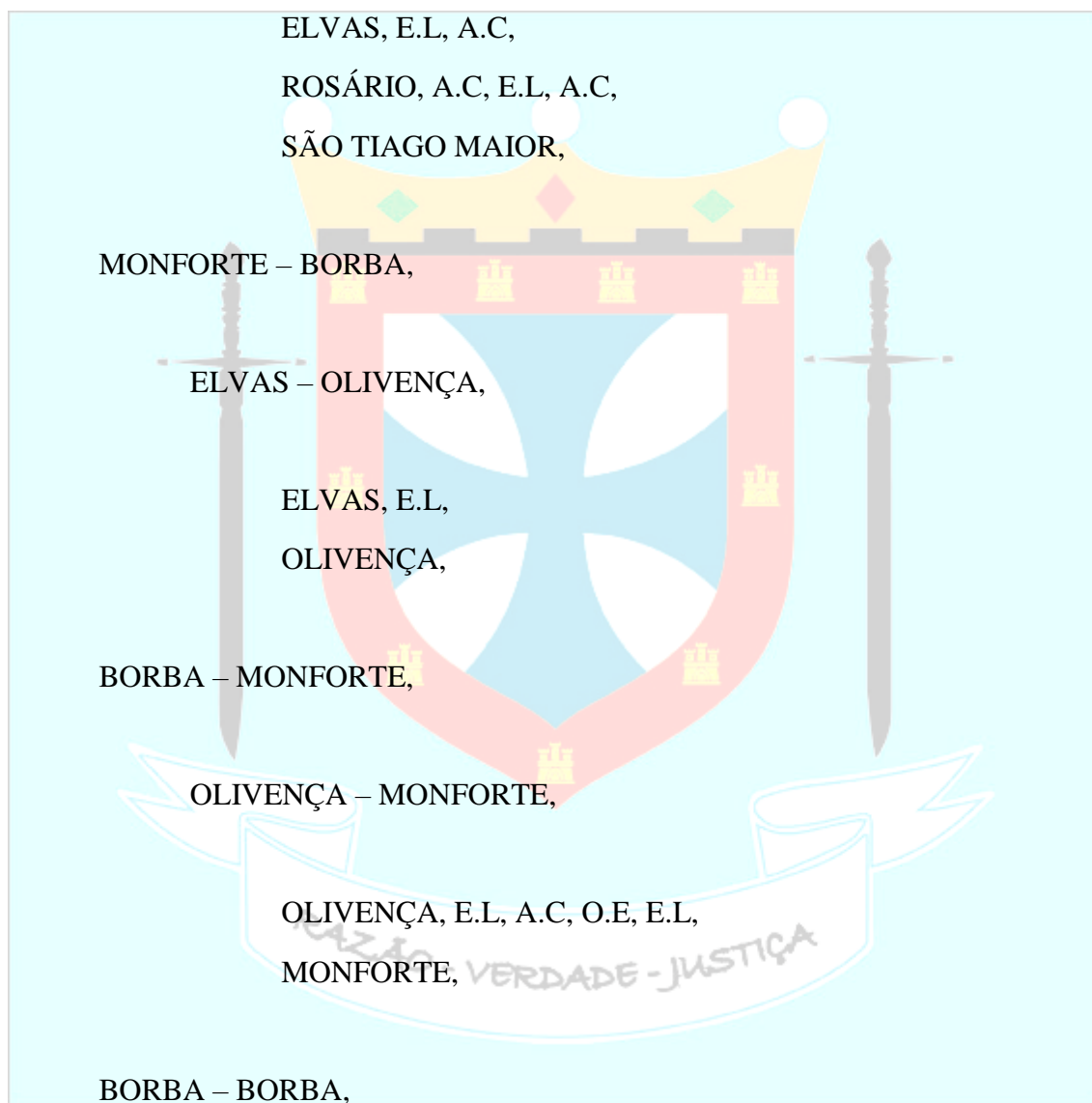
ELVAS – CUBA,

ELVAS, E.L, O.E, A.C,
ALANDROAL, A.C,
SÃO TIAGO MAIOR, E.L, O.E,
MONTITO, O.E, A.C, O.E,
PORTEL, I.P, O.E,
VIDIGUEIRA, A.C, E.L,
CUBA,

JÚPITER – JÚPITER,

MONFORTE – NOSSA SENHORA DE MACHEDE,

ELVAS – SÃO TIAGO MAIOR,



OLIVENÇA – BORBA,

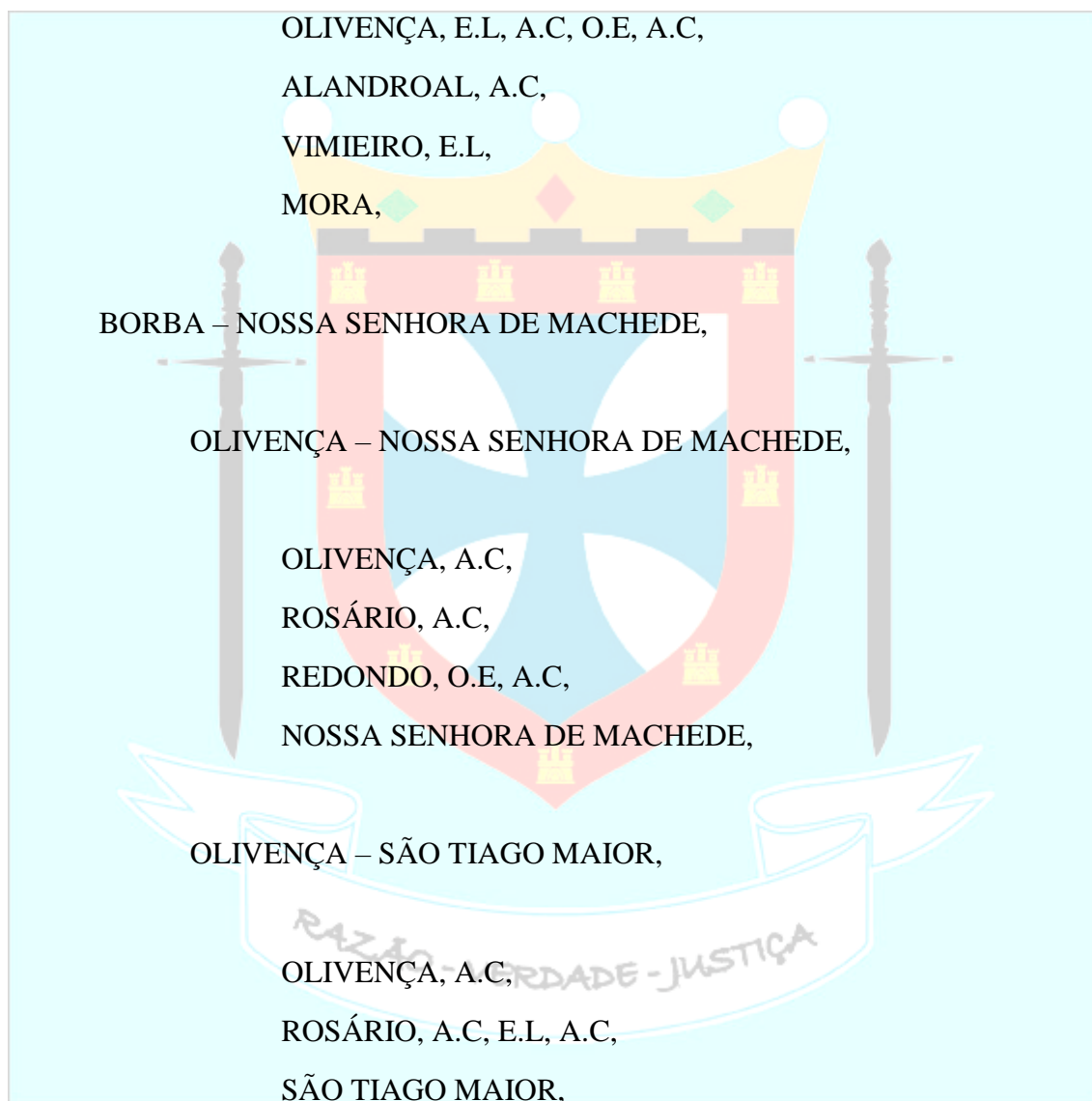
OLIVENÇA, O.E, A.C, O.E,

VILA VIÇOSA, O.E,

BORBA,

BORBA – LAVRE,

OLIVENÇA – MORA,



OLIVENÇA – CAPELINS,

OLIVENÇA, A.C,
CAPELINS,

NOSSA SENHORA DE MACHEDE – LAVRE,

CAPELINS – MORA,

CAPELINS, O.E, A.C,

REDONDO, O.E, C, A.C, E.L,

VIMIEIRO, E.L,

MORA,

NOSSA SENHORA DE MACHEDE – NOSSA SENHORA DE MACHEDE,

CAPELINS – SÃO BENTO DO MATO,

CAPELINS, O.E, A.C,

REDONDO, O.E, A.C,

SÃO BENTO DO MATO,

CAPELINS – NOSSA SENHORA DE MACHEDE,

CAPELINS, A.C, E.L, A.C,

SÃO TIAGO MAIOR, A.C,

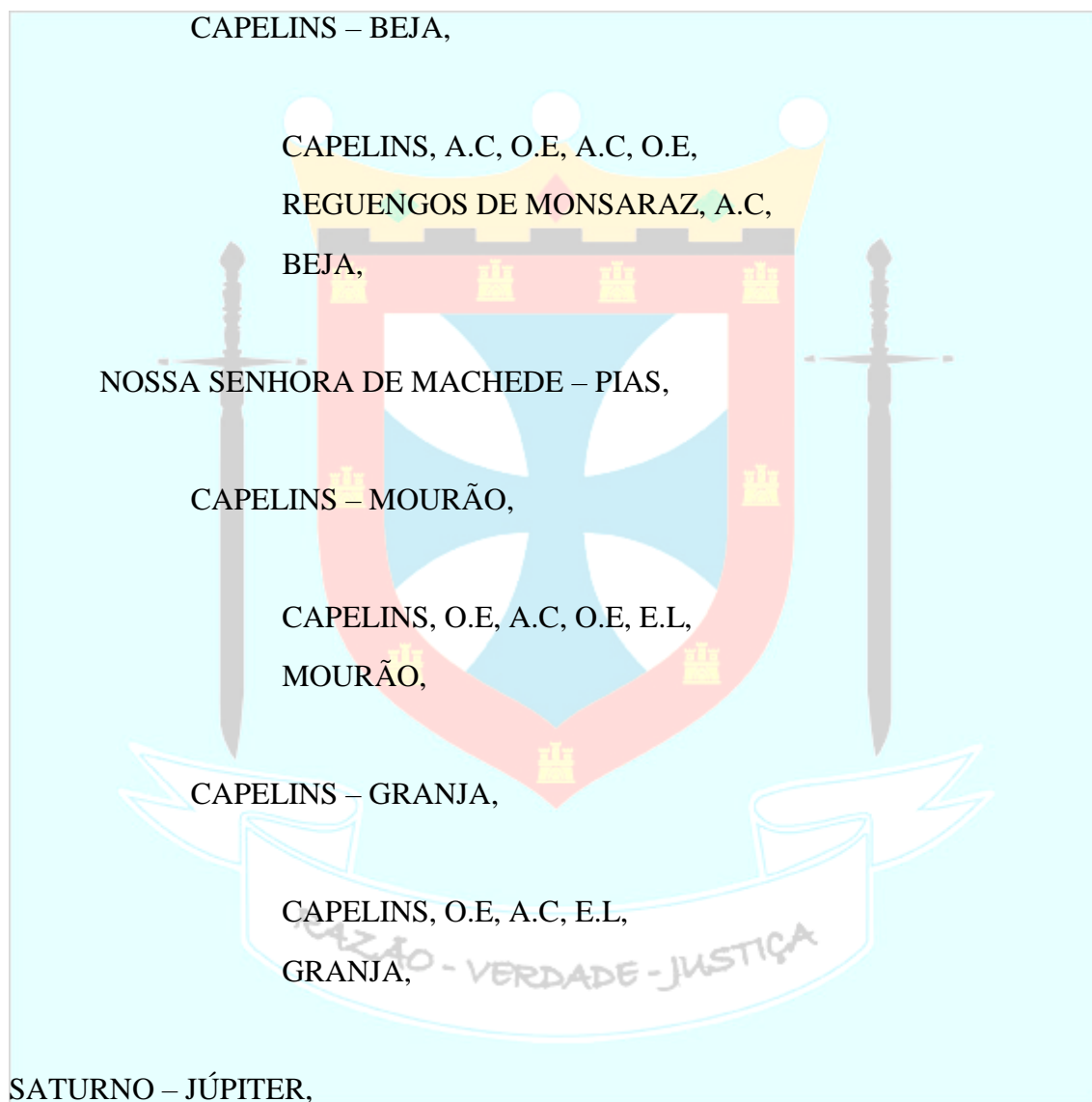
NOSSA SENHORA DE MACHEDE,

JÚPITER – SATURNO,

NOSSA SENHORA DE MACHEDE – CUBA,

CAPELINS – CUBA,

CAPELINS, A.C, O.E, A.C, O.E,
REGUENGOS DE MONSARAZ, A.C,
PORTEL, I.P, O.E,
VIDIGUEIRA, A.C, E.L,
CUBA,

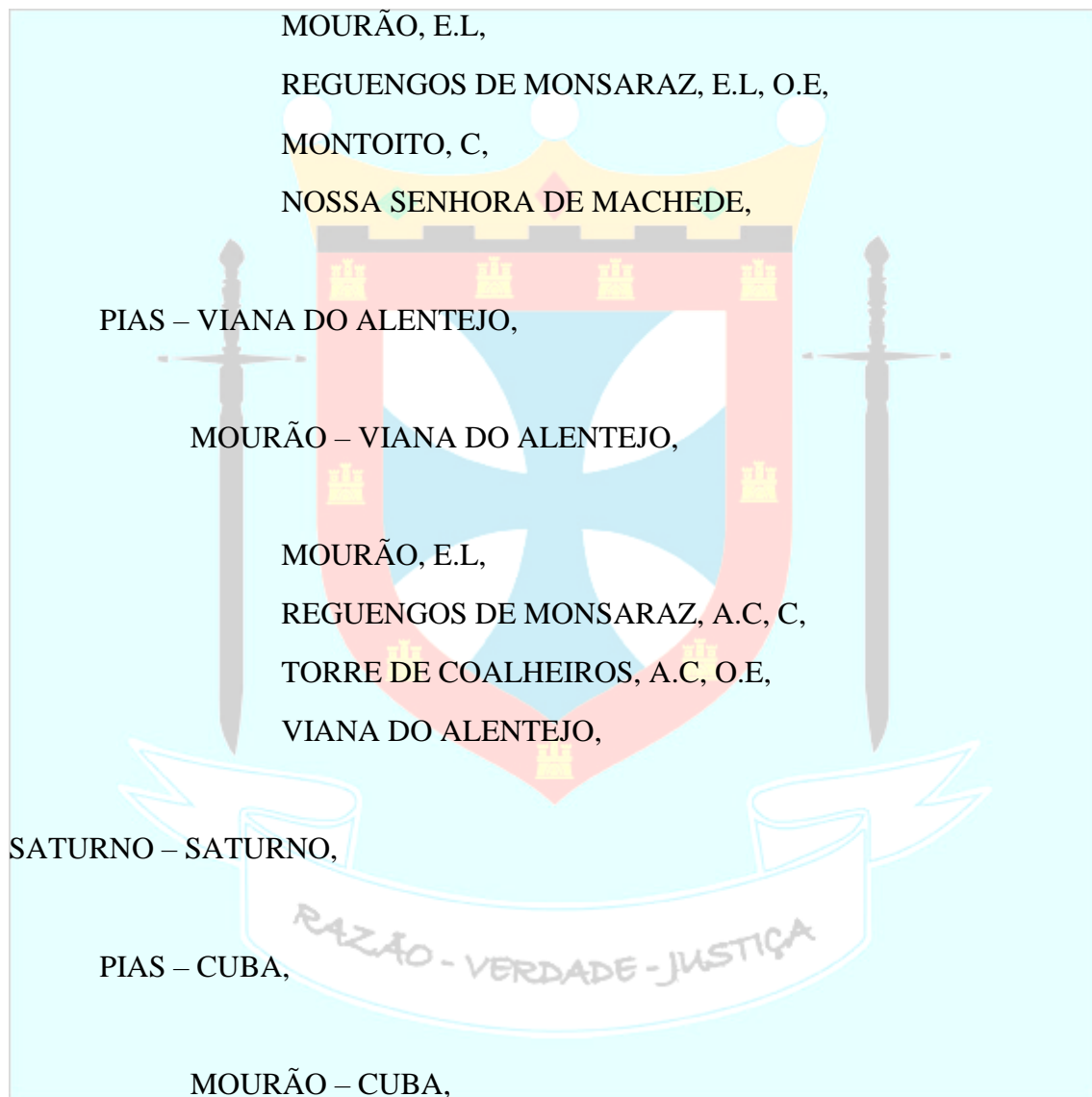


PIAS – NOSSA SENHORA DE MACHEDE,

MOURÃO – REDONDO,

MOURÃO, A.C, O.E, A.C, O.E, A.C,
SÃO TIAGO MAIOR, O.E,
REDONDO,

MOURÃO – NOSSA SENHORA DE MACHEDE,



MOURÃO, E.L, A.C,
PORTEL, I.P, O.E,
VIDIGUEIRA, A.C, E.L,
CUBA,

MOURÃO – BEJA,

MOURÃO, O.E, A.C,
ALQUEVA, O.E, E.L,
PEDRÓGÃO, A.C,
BEJA,

PIAS – PIAS,

MOURÃO – MOURA,

MOURÃO, O.E, E.L,
MOURA,

MOURÃO – CORTE DO PINTO,

MOURÃO, O.E, A.C, O.E, A.C,
VILA NOVA DE SÃO BENTO, E.L, A.C, C,
CORTE DO PINTO,

MOURÃO – SOBRAL DA ADIÇA,

MOURÃO, O.E, A.C,
SOBRAL DA ADIÇA,

MOURÃO – GRANJA,

MOURÃO, E.L,
GRANJA,

SATURNO – JÚPITER,

PIAS – VIANA DO ALENTEJO,

GRANJA – VIANA DO ALENTEJO,



PIAS – CASTRO VERDE,

GRANJA – CASTRO VERDE,

GRANJA, A.C, O.E, E.L,

MOURA, E.L, A.C,

ORADA, E.L, A.C, E.L,

PEDRÓGÃO, A.C,

SALVADA, O.E, E.L, I.P,

ALBERNOA, I.P, E.L,

CASTRO VERDE,

PIAS – PIAS,

GRANJA – AMARELEJA,

GRANJA, E.L,

AMARELEJA,

SATURNO – JÚPITER,

PIAS – MARATECA,

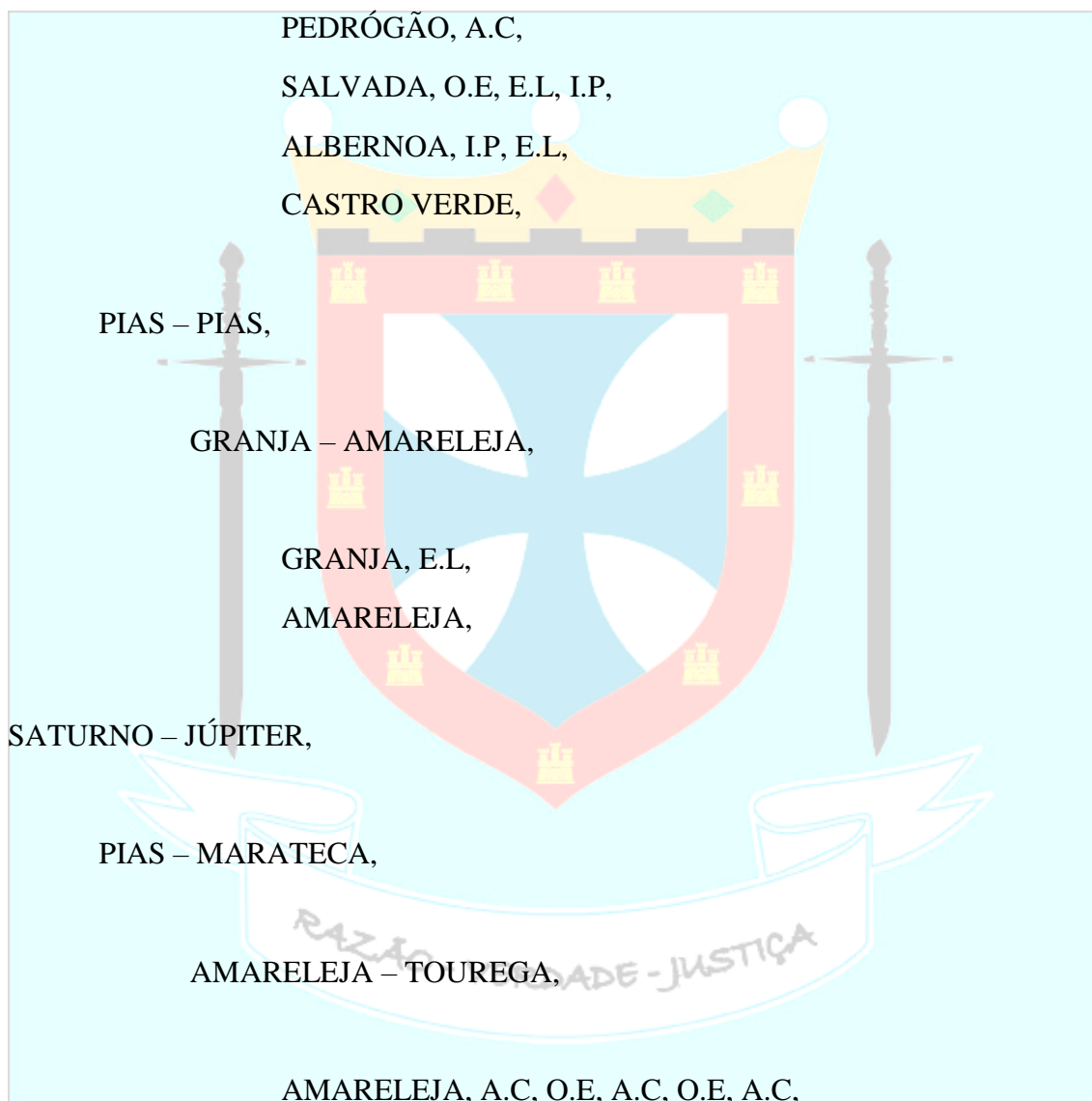
AMARELEJA – TOUREGA,

AMARELEJA, A.C, O.E, A.C, O.E, A.C,

TORRE DE COALHEIROS, C, A.C,

TOUREGA,

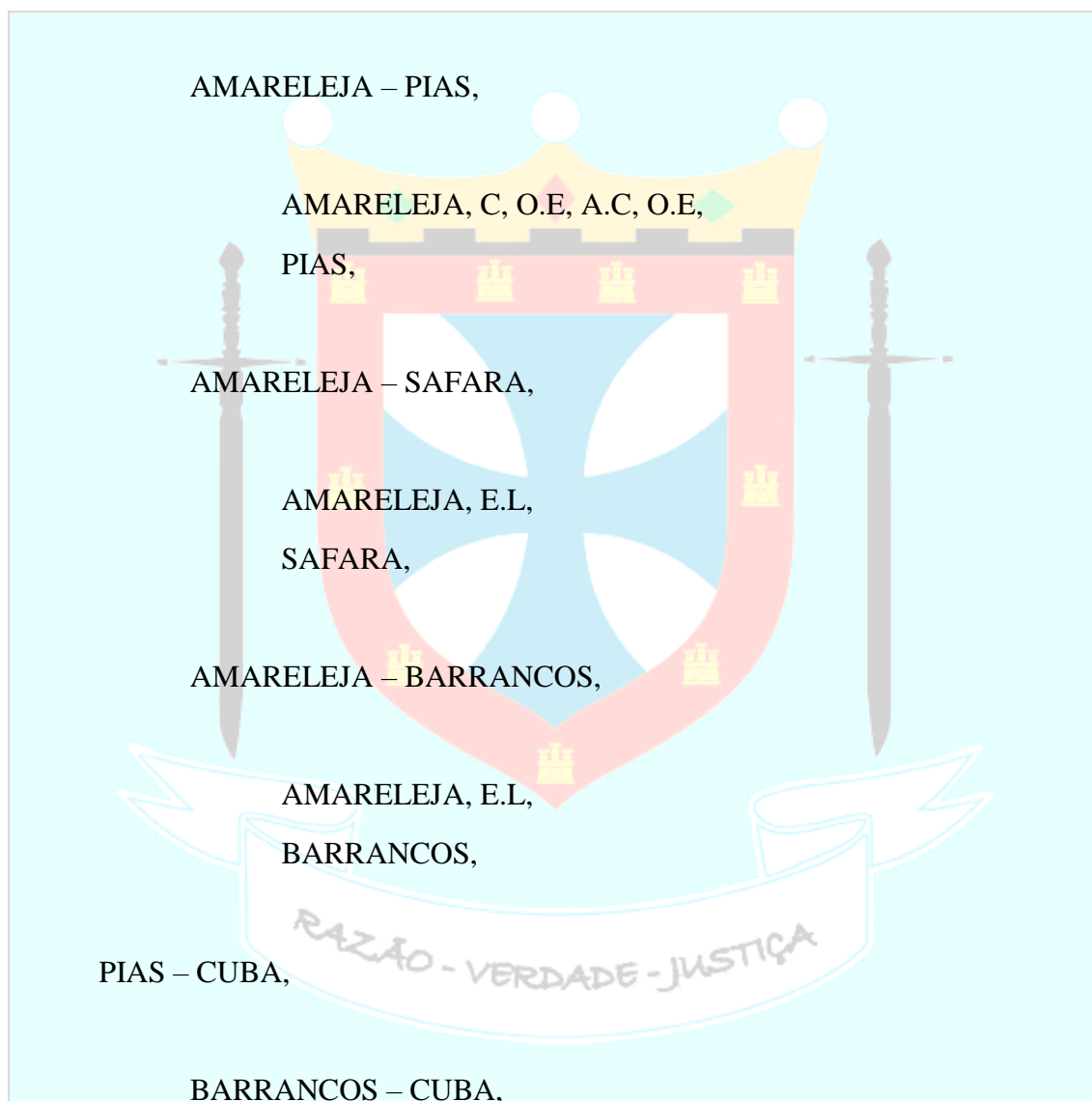
SATURNO – SATURNO,



PIAS – PIAS,

AMARELEJA – MOURA,

AMARELEJA, C, A.C,
MOURA,

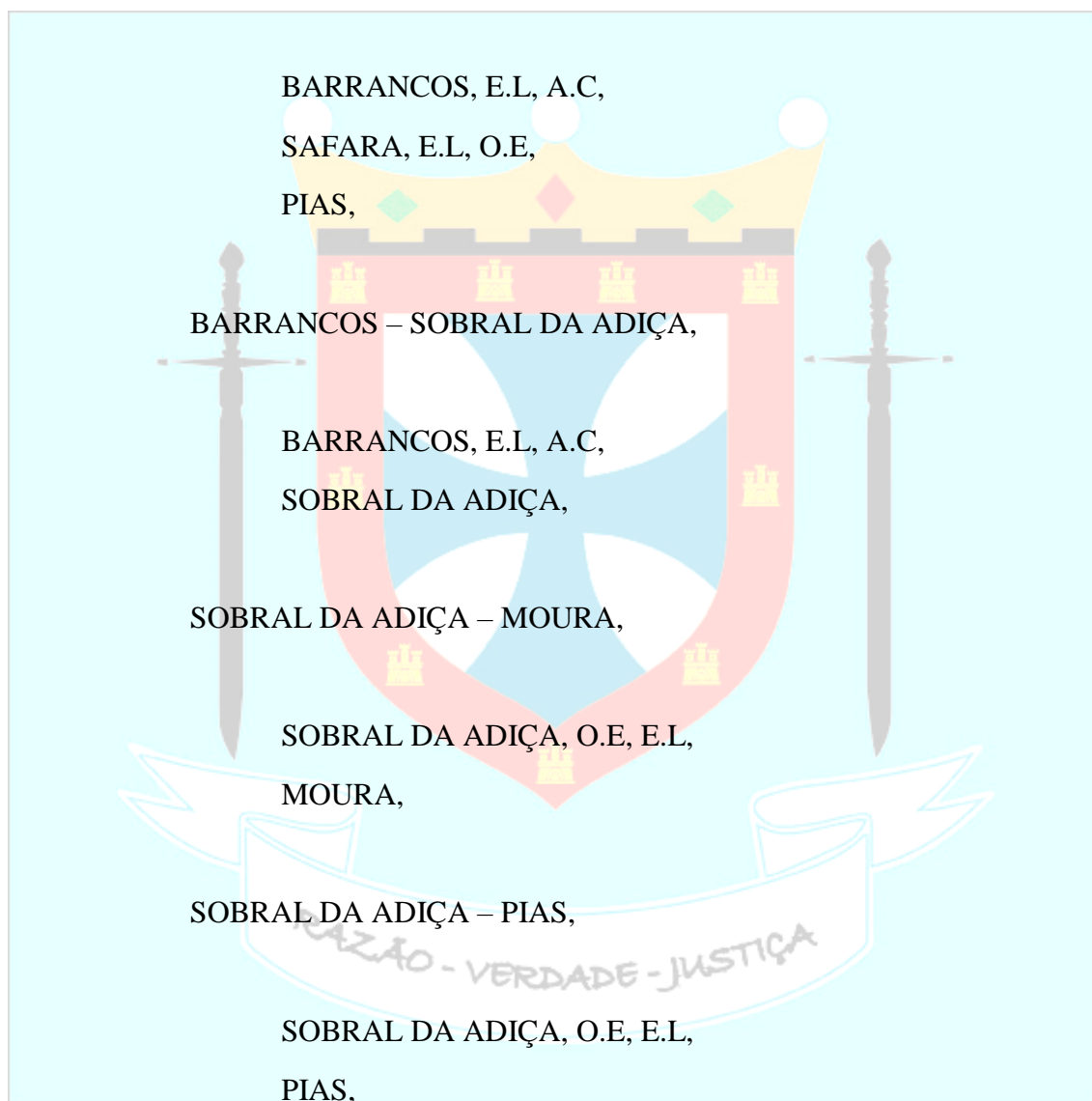


BARRANCOS, E.L, A.C,
SAFARA, E.L,
MOURA, E.L, A.C,
ORADA, E.L, A.C, E.L,

PEDRÓGÃO, E.L, O.E, A.C,
CUBA,

PIAS – PIAS,

BARRANCOS – PIAS,



SOBRAL DA ADIÇA – VILA NOVA DE SÃO BENTO,

SOBRAL DA ADIÇA, O.E, E.L, I.P,
VILA NOVA DE SÃO BENTO,

VILA NOVA DE SÃO BENTO – PIAS,

VILA NOVA DE SÃO BENTO, I.P, E.L,
PIAS,

PIAS – CUBA,

VILA NOVA DE SÃO BENTO – BEJA,

VILA NOVA DE SÃO BENTO, O.E, I.P, E.L,
SERPA, I.P, E.L,
BEJA,

PIAS – CASTRO VERDE,

VILA NOVA DE SÃO BENTO – CASTRO VERDE,

VILA NOVA DE SÃO BENTO, A.C,
AMENDOEIRA, A.C,
VALE DO AÇOR, A.C,
CASTRO VERDE,

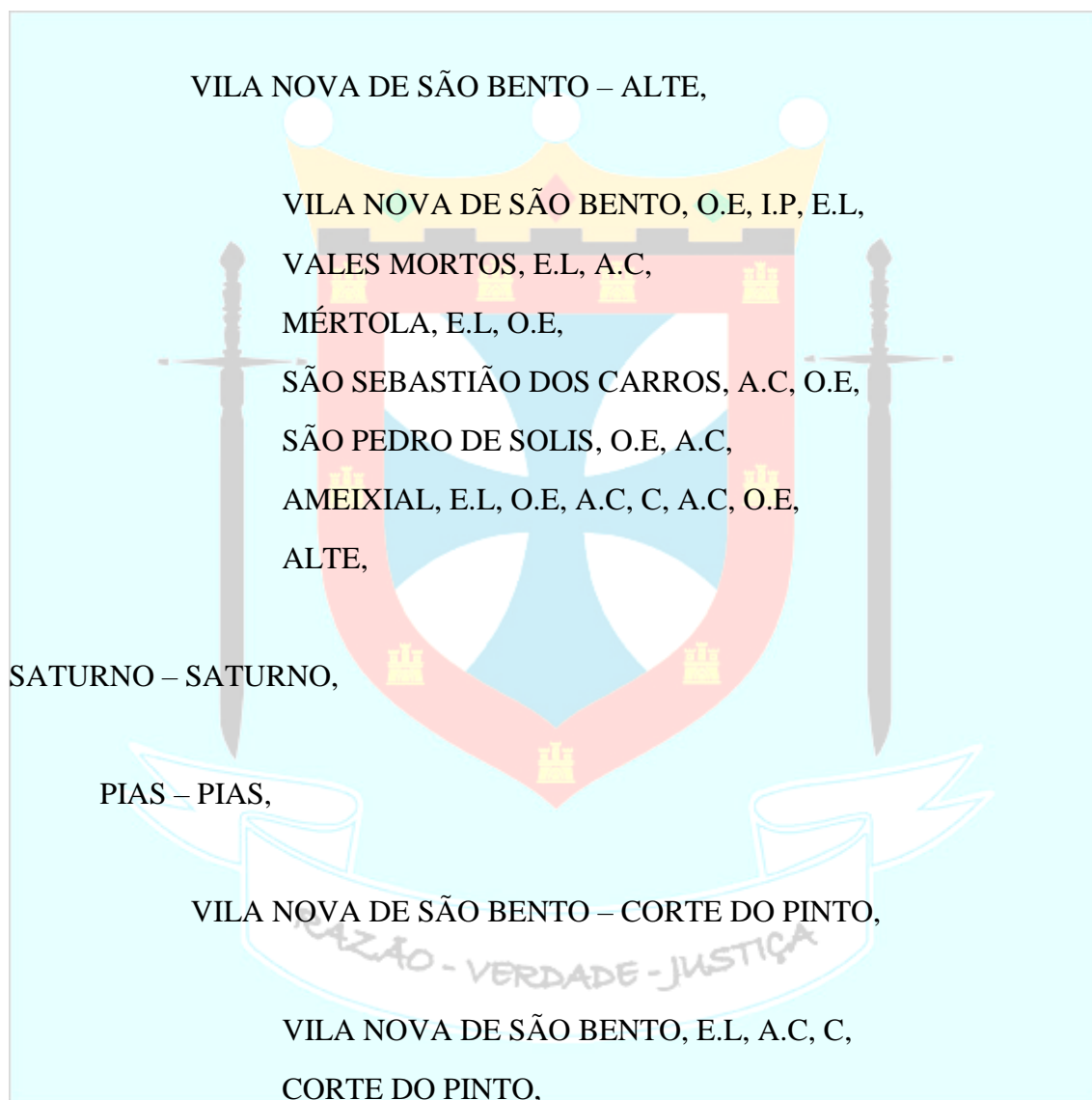
SATURNO – URANO,

PIAS – SÃO BARTOLOMEU DE MESSINES,

VILA NOVA DE SÃO BENTO – SÃO BARTOLOMEU DE
MESSINES,

VILA NOVA DE SÃO BENTO, O.E, I.P, E.L,

VALES MORTOS, E.L, A.C,
MÉRTOLA, E.L, O.E,
SÃO SEBASTIÃO DOS CARROS, A.C, O.E,
SÃO PEDRO DE SOLIS, A.C,
SÃO BARNABÉ, A.C, O.E,
SÃO BARTOLOMEU DE MESSINES,



CORTE DO PINTO – VALES MORTOS,

CORTE DO PINTO, A.C,
VALES MORTOS,

PIAS – CUBA,

CORTE DO PINTO – BEJA,

CORTE DO PINTO, A.C,

AMENDOEIRA, A.C, C, A.C, C,

SALVADA, O.E,

BEJA,

PIAS – SANTIAGO DO CACÉM,

CORTE DO PINTO – SANTIAGO DO CACÉM,

CORTE DO PINTO, A.C,

AMENDOEIRA, A.C,

VALE DO AÇOR, A.C,

ALBERNOA, A.C,

ALJUSTREL, E.L,

SÃO DOMINGOS, E.L,

SANTIAGO DO CACÉM,

PIAS – CASTRO VERDE,

CORTE DO PINTO – CASTRO VERDE,

CORTE DO PINTO, A.C, E.L, A.C,

GUERREIRO, O.E, C, E.L,


CASTRO VERDE,



SATURNO – URANO,

PIAS – MARMELETE,

CORTE DO PINTO – MARMELETE,



PIAS – CASTRO VERDE,

SANTANA DE CAMBAS – AMENDOEIRA,

SANTANA DE CAMBAS, O.E, A.C,

AMENDOEIRA,

SANTANA DE CAMBAS – CASTRO VERDE,

SANTANA DE CAMBAS, A.C, O.E, E.L,

MÉRTOLA, E.L, A.C,

GUERREIRO, O.E, C, E.L,

CASTRO VERDE,

SATURNO – URANO,

PIAS – FEITEIRA,

SANTANA DE CAMBAS – SÃO SEBASTIÃO DOS CARROS,

SANTANA DE CAMBAS, O.E, A.C,

SÃO SEBASTIÃO DOS CARROS,

PIAS – SÃO BARTOLOMEU DE MESSINES,

SANTANA DE CAMBAS – SÃO BARTOLOMEU DE MESSINES,

SANTANA DE CAMBAS, O.E, A.C,

ESPIRITO SANTO, A.C,

GIÕES, A.C, E.L, A.C, C, O.E,

AMEIXIAL, O.E, C, A.C, O.E, A.C,

SÃO BARTOLOMEU DE MESSINES,

PIAS – FEITEIRA,

SANTANA DE CAMBAS – FEITEIRA,

SANTANA DE CAMBAS, O.E, A.C,

ESPIRITO SANTO, A.C,

GIÕES, A.C,

VAQUEIROS, A.C, E.L,

FEITEIRA,

PIAS – ALTARIAS,

SANTANA DE CAMBAS – ALTARIAS,

SANTANA DE CAMBAS, O.E, A.C,
ALTARIAS,

SANTANA DE CAMBAS – TAVIRA,

SANTANA DE CAMBAS, O.E, A.C,
ESTORNINHOS, C,
TAVIRA,

SANTANA DE CAMBAS – ALCOUTIM,

SANTANA DE CAMBAS, O.E, A.C, O.E, A.C, O.E,
ALCOUTIM,

URANO – JÚPITER,

ALTARIAS – MARATECA,

ALCOUTIM – MARATECA,

ALCOUTIM, O.E, A.C, O.E, A.C, E.L,

MÉRTOLA, E.L,

VALE DO AÇOR, A.C,

ALBERNOA, A.C,

SANTA VITÓRIA, A.C,

FERREIRA DO ALENTEJO, E.L, A.C, E.L, A.C,

SANTA CATARINA, O.E, I.C,

PALMA, I.C,

MARATECA,

URANO – SATURNO,

ALTARIAS – CASTRO VERDE,

ALCOUTIM – CASTRO VERDE,

ALCOUTIM, O.E, A.C, E.L,

ESPIRITO SANTO, A.C,

SÃO SEBASTIÃO DOS CARROS, O.E, A.C, E.L,

CASTRO VERDE,

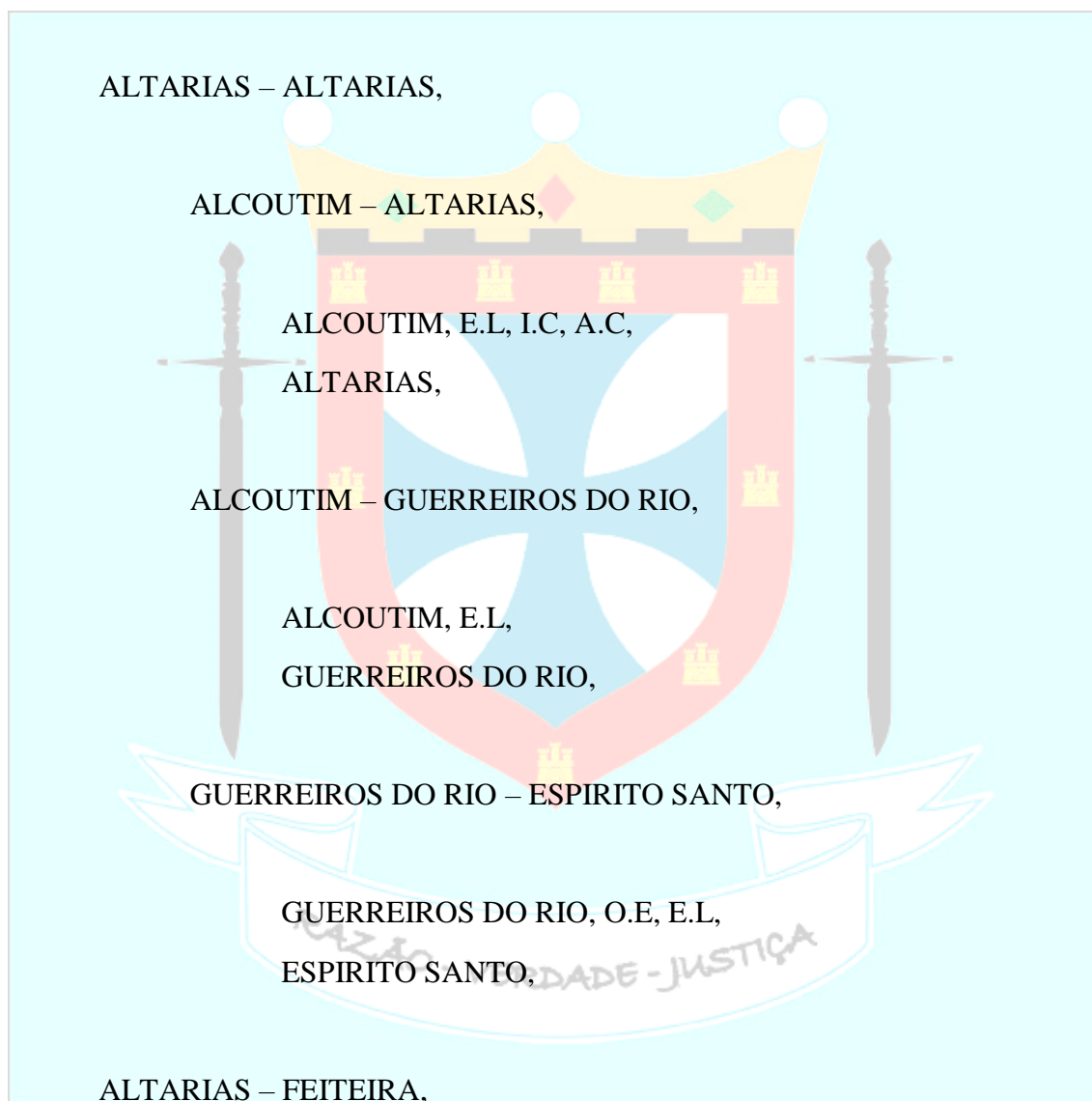
URANO – URANO,

ALTARIAS – MARMELETE,

ALCOUTIM – MARMELETE,

ALCOUTIM, O.E, A.C,

GIÕES, A.C, E.L, A.C, C, O.E,
 AMEIXIAL, O.E, A.C, C,
 SÃO BARNABÉ, C, O.E,
 SÃO MARCOS DA SERRA, E.L, A.C, E.L,
 MONCHIQUE, A.C,
 MARMELETE,



GUERREIROS DO RIO – SÃO SEBASTIÃO DOS CARROS,

GUERREIROS DO RIO, O.E, I.C, E.L, C,
 GIÕES, C, A.C,

SÃO SEBASTIÃO DOS CARROS,

GUERREIROS DO RIO – AMEIXIAL,

GUERREIROS DO RIO, A.C, E.L, A.C, O.E, A.C,

VAQUEIROS, A.C, O.E,

AMEIXIAL,

ALTARIAS – ALTARIAS,

GUERREIROS DO RIO – ALTARIAS,

GUERREIROS DO RIO, A.C,
ALTARIAS,

GUERREIROS DO RIO – TAVIRA,

GUERREIROS DO RIO, A.C,
ESTORNINHOS, C,
TAVIRA,

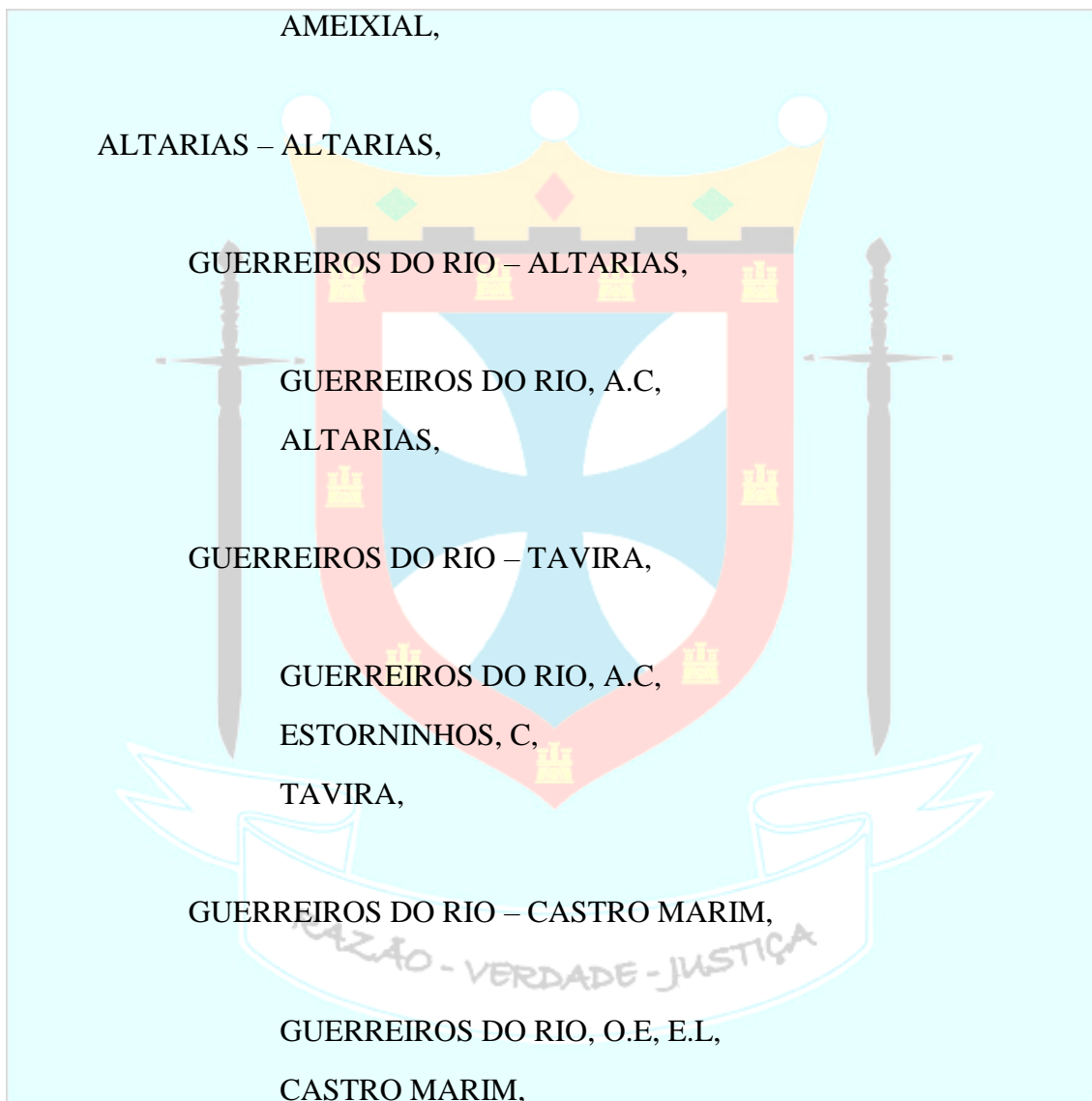
GUERREIROS DO RIO – CASTRO MARIM,

GUERREIROS DO RIO, O.E, E.L,
CASTRO MARIM,

CASTRO MARIM – ESPIRITO SANTO,

CASTRO MARIM, E.L, A.C,

ESPIRITO SANTO,



CASTRO MARIM – GIÕES,

CASTRO MARIM, A.C,
GIÕES,

CASTRO MARIM – ALTARIAS,

CASTRO MARIM, A.C, C,
ALTARIAS,

ALTARIAS – SÃO BARTOLOMEU DE MESSINES,

CASTRO MARIM – ALTE,

CASTRO MARIM, E.L, O.E, A.E,
ESTORNINHOS, A.C,
CASAS ALTAS, A.C, O.E, A.C, E.L,
SALIR, E.L,
ALTE,

ALTARIAS – ALTARIAS,

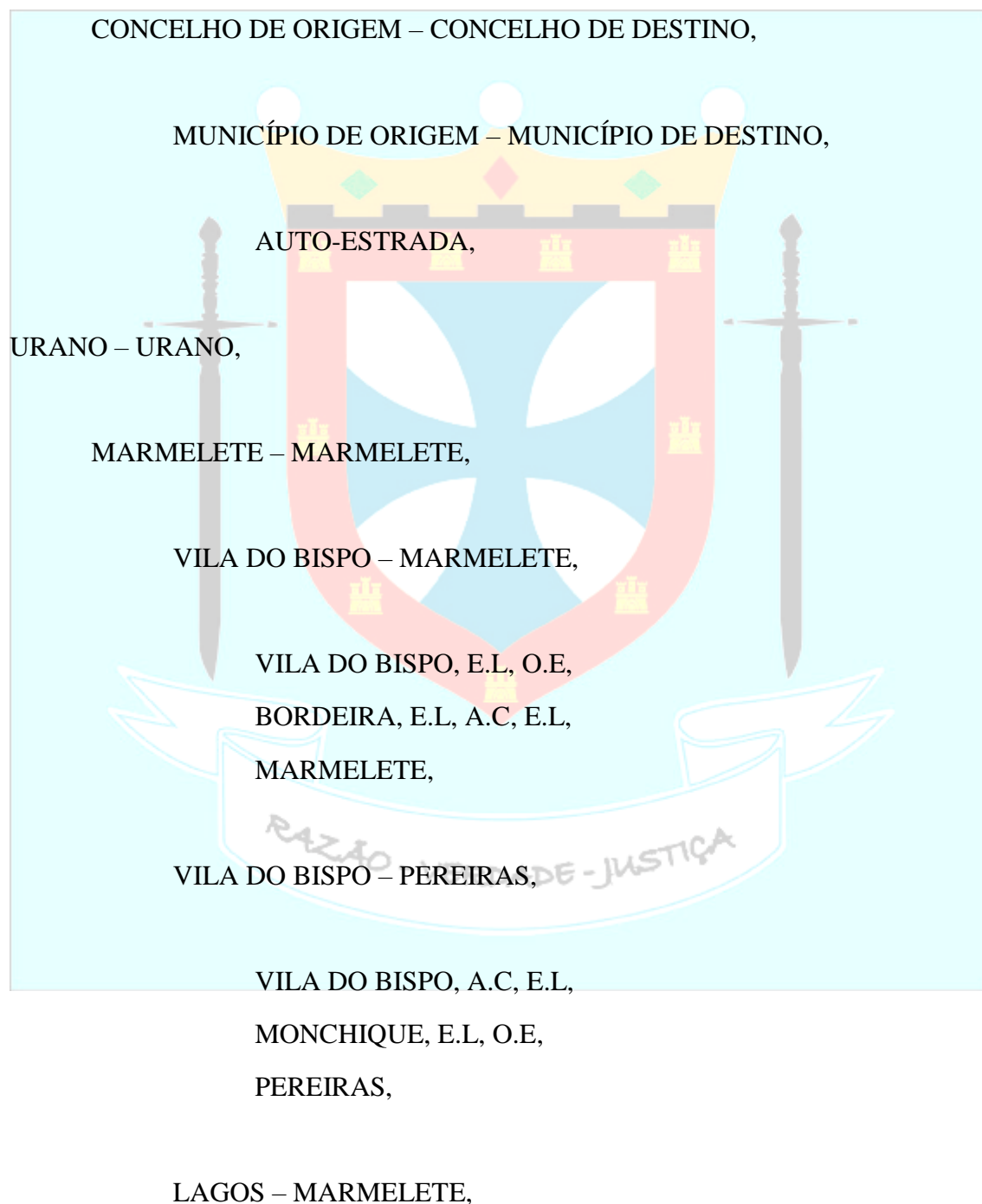
CASTRO MARIM – VILA REAL DE SANTO ANTÓNIO,

CASTRO MARIM, E.L, I.P, O.E,
VILA REAL DE SANTO ANTÓNIO,

MATÉRIA DÉCIMA

AUTO-ESTRADAS COMPLEMENTARES DOS MUNICÍPIOS MEDITERRÂNICOS.

REGIÃO DE ORIGEM – REGIÃO DE DESTINO,



LAGOS, I.P, A.C,
MARMELETE,

PORTIMÃO – MARMELETE,

PORTIMÃO, E.L, I.P, A.C, O.E, E.L,
MARMELETE,



URANO – SATURNO,

MARMELETE – CASTRO VERDE,

PORTIMÃO – ALMODÔVAR,

PORTIMÃO, E.L, A.C, C,
ALMODÔVAR,

URANO – URANO,

MARMELETE – SÃO BARTOLOMEU DE MESSINES,

PORTIMÃO – SÃO BARTOLOMEU DE MESSINES,

PORTIMÃO, A.C,
SILVES, E.L,
SÃO BARTOLOMEU DE MESSINES,

SÃO BARTOLOMEU DE MESSINES – MARMELETE,

LAGOA – PEREIRAS,

LAGOA, E.L,
SILVES, O.E, A.C,
PEREIRAS,

SÃO BARTOLOMEU DE MESSINES – SÃO BARTOLOMEU DE
MESSINES,

LAGOA – SÃO BARTOLOMEU DE MESSINES,

LAGOA, A.C, O.E, A.C,

SÃO BARTOLOMEU DE MESSINES,

LAGOA – ALTE,

LAGOA, A.C,

ALTE,

SÃO BARTOLOMEU DE MESSINES – MARMELETE,

ALBUFEIRA – MARMELETE,

ALBUFEIRA, O.E, A.E, O.E, E.L,

SILVES, A.C, E.L,

MARMELETE,

SÃO BARTOLOMEU DE MESSINES – SÃO BARTOLOMEU DE
MESSINES,

ALBUFEIRA – SÃO BARTOLOMEU DE MESSINES,

ALBUFEIRA, E.L, I.C,

SÃO BARTOLOMEU DE MESSINES,

ALBUFEIRA – ALTE,

ALBUFEIRA, E.L, I.C, O.E, C,

ALTE,

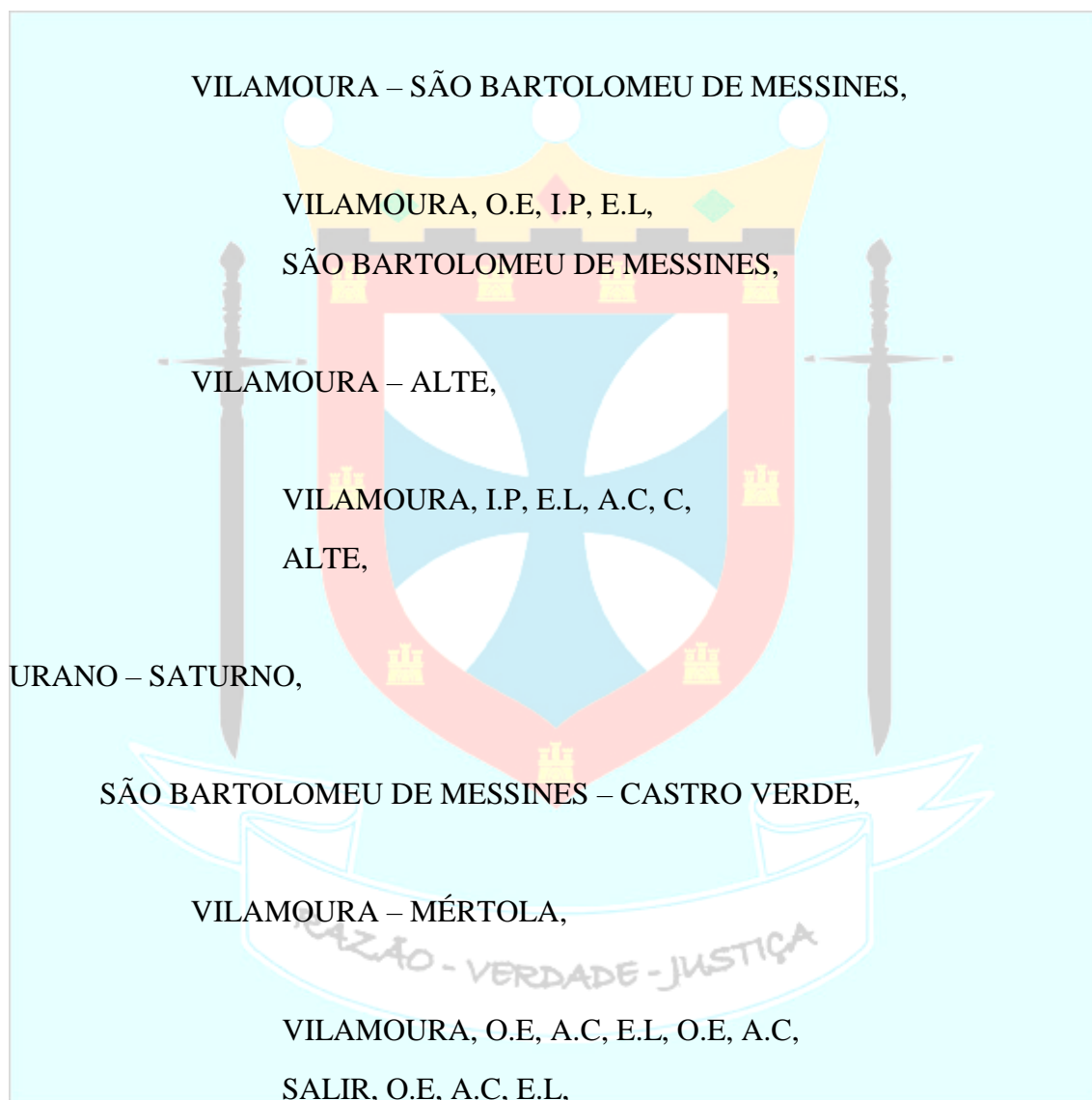
ALBUFEIRA – SALIR,

ALBUFEIRA, E.L, A.E, A.C,

SALIR,

VILAMOURA – SILVES,

VILAMOURA, O.E, I.C, A.E, E.L,
SILVES,



AMEIXIAL, A.C,

SÃO SEBASTIÃO DOS CARROS, O.E, E.L,
MÉRTOLA,

URANO – URANO,

SÃO BARTOLOMEU DE MESSINES – SÃO BARTOLOMEU DE
MESSINES,

LOULÉ – ALTE,

LOULÉ, E.L, O.E, A.C, O.E, E.L,

ALTE,

URANO – SATURNO,

SÃO BARTOLOMEU DE MESSINES – CASTRO VERDE,

LOULÉ – ALMODÔVAR,

LOULÉ, O.E,

SALIR, O.E, C, A.C, C,

ALMODÔVAR,

URANO – URANO,

SÃO BARTOLOMEU DE MESSINES – FEITEIRA,

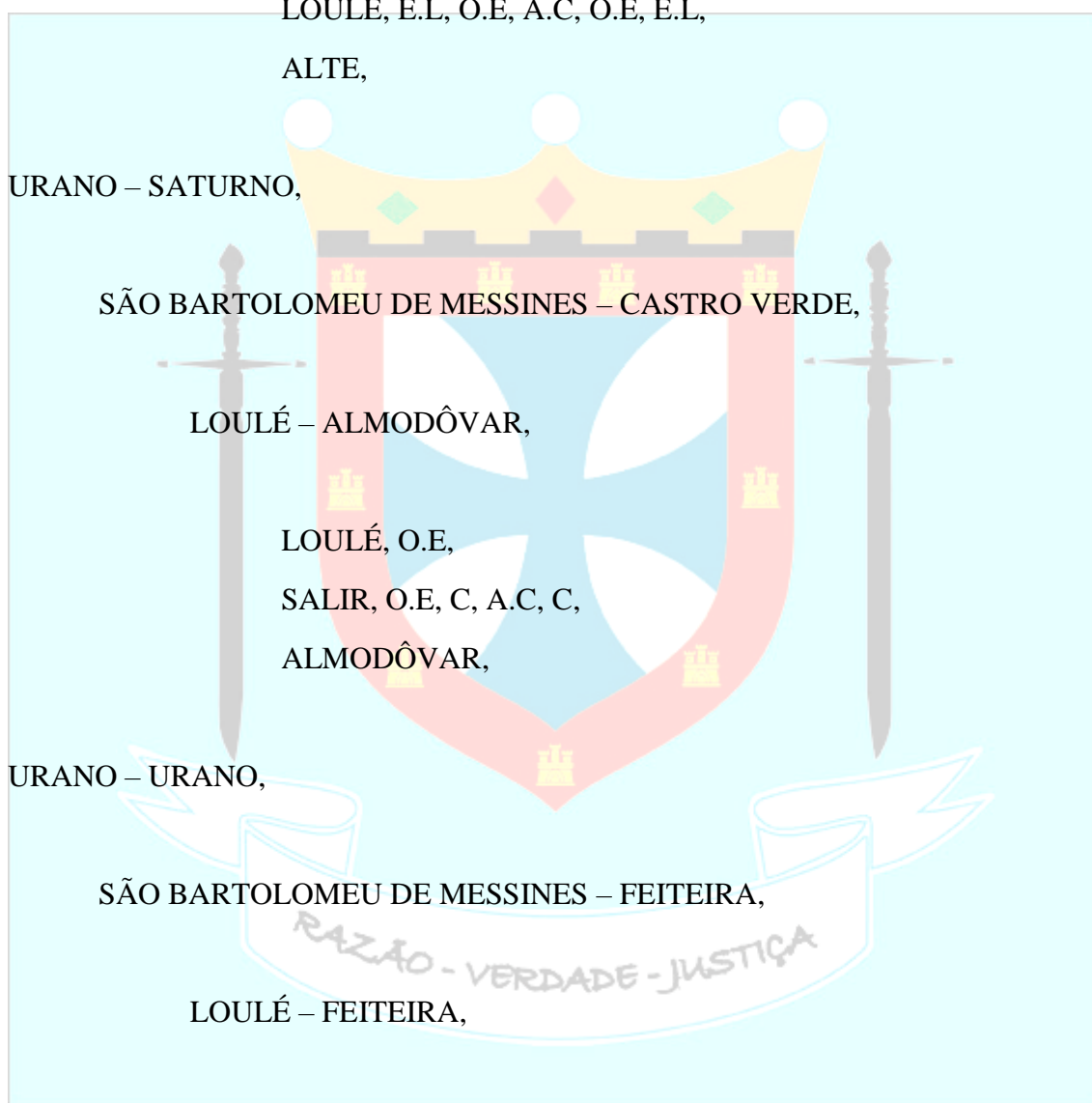
LOULÉ – FEITEIRA,

LOULÉ, E.L, A.C, E.L,

FEITEIRA,

LOULÉ – OLHÃO,

LOULÉ, E.L, O.E, E.L,



OLHÃO,

FEITEIRA – FEITEIRA,

FARO – AMEIXIAL,



FARO, E.L, O.E,

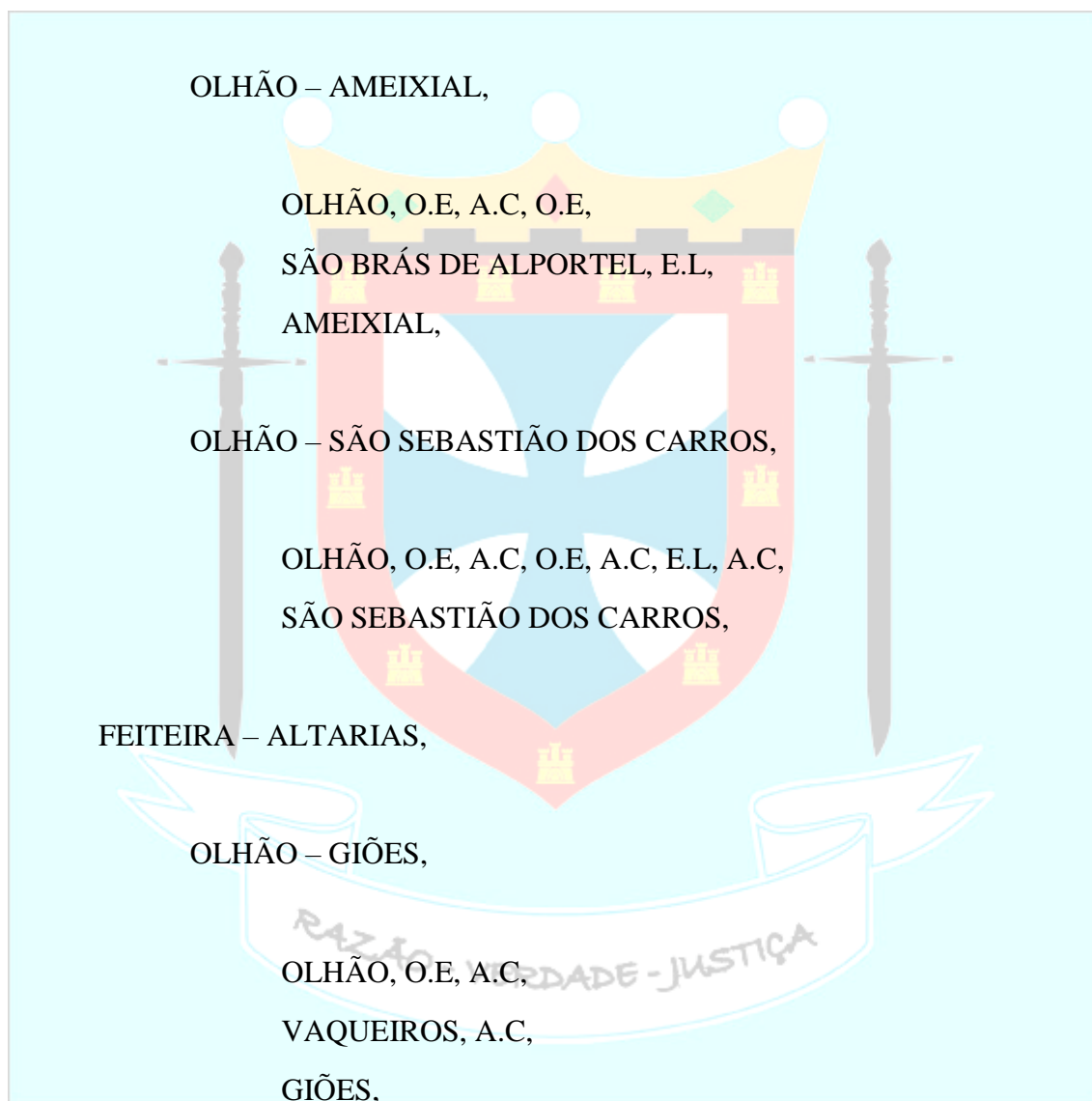
CASAS ALTAS, O.E, E.L, A.C, I.C, E.L,

ALCOUTIM,

FARO – GUERREIROS DO RIO,

FARO, E.L, O.E,
CASAS ALTAS, O.E, E.L, A.C, E.L, A.C,
GUERREIROS DO RIO,

FEITEIRA – FEITEIRA,



OLHÃO – ESTORNINHOS,

OLHÃO, I.P, E.L, A.E, O.E, A.C,
ESTORNINHOS,

ALTARIAS – SÃO BARTOLOMEU DE MESSINES,

TAVIRA – ALTE,

TAVIRA, E.L,

SÃO BRÁS DE ALPORTEL, E.L, O.E, A.C, O.E, E.L,

ALTE,

ALTARIAS – FEITEIRA,

TAVIRA – FEITEIRA,

TAVIRA, E.L, A.C,

CASAS ALTAS, A.C, O.E,

FEITEIRA,

ALTARIAS – ALTARIAS,

TAVIRA – ALTARIAS,

TAVIRA, E.L, A.C,

ALTARIAS, - VERDADE - JUSTIÇA

TAVIRA – ESTORNINHOS,

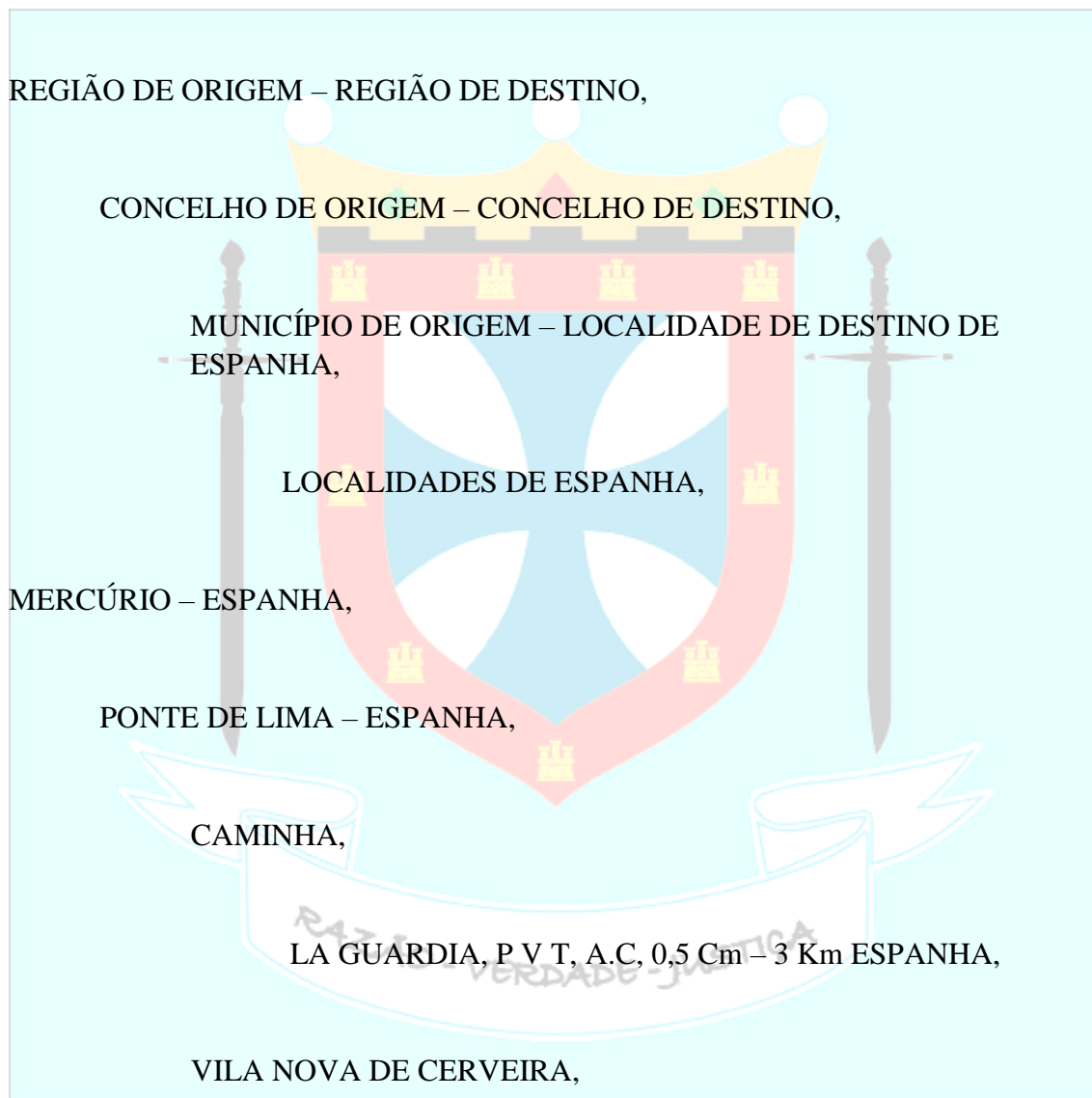
TAVIRA, C,

ESTORNINHOS,

MATÉRIA DÉCIMA PRIMEIRA

VIAS RODOVIÁRIAS IBÉRICAS PORTUGAL – ESPANHA.

Todas as vias rodoviárias ibéricas são auto-estradas do lado português e possuem postos de fronteira rodoviários com centro de inspeção de veículos rodoviários.



LA GUARDIA, E.L – Construída,

OIA, E.L, A.C, 1,7 Km – 10,2 Km ESPANHA,

BURGUEIRA, E.L, A.C, 0,8 Km – 4,8 Km ESPANHA,

TOMIÑO – E.L, Construída,

VALENÇA,

TUY, A.E, V.R, Construída,



GONDOMAR, P V T, E.L, A.C, E.L, A.C, O.E, 3 Cm – 18 Km ESPANHA,

SALCEDA DE CASUELAS, E.L, O.E, Construída,

PUENTEÁREAS, E.L, O.E, Construída,

VLASOBROSO, E.L, Construída,

MOURISCADOS, E.L, A.C, 0,8 Cm – 4,8 Km ESPANHA,

LA CANIZA, E.L, V.R, E.L, Construída,



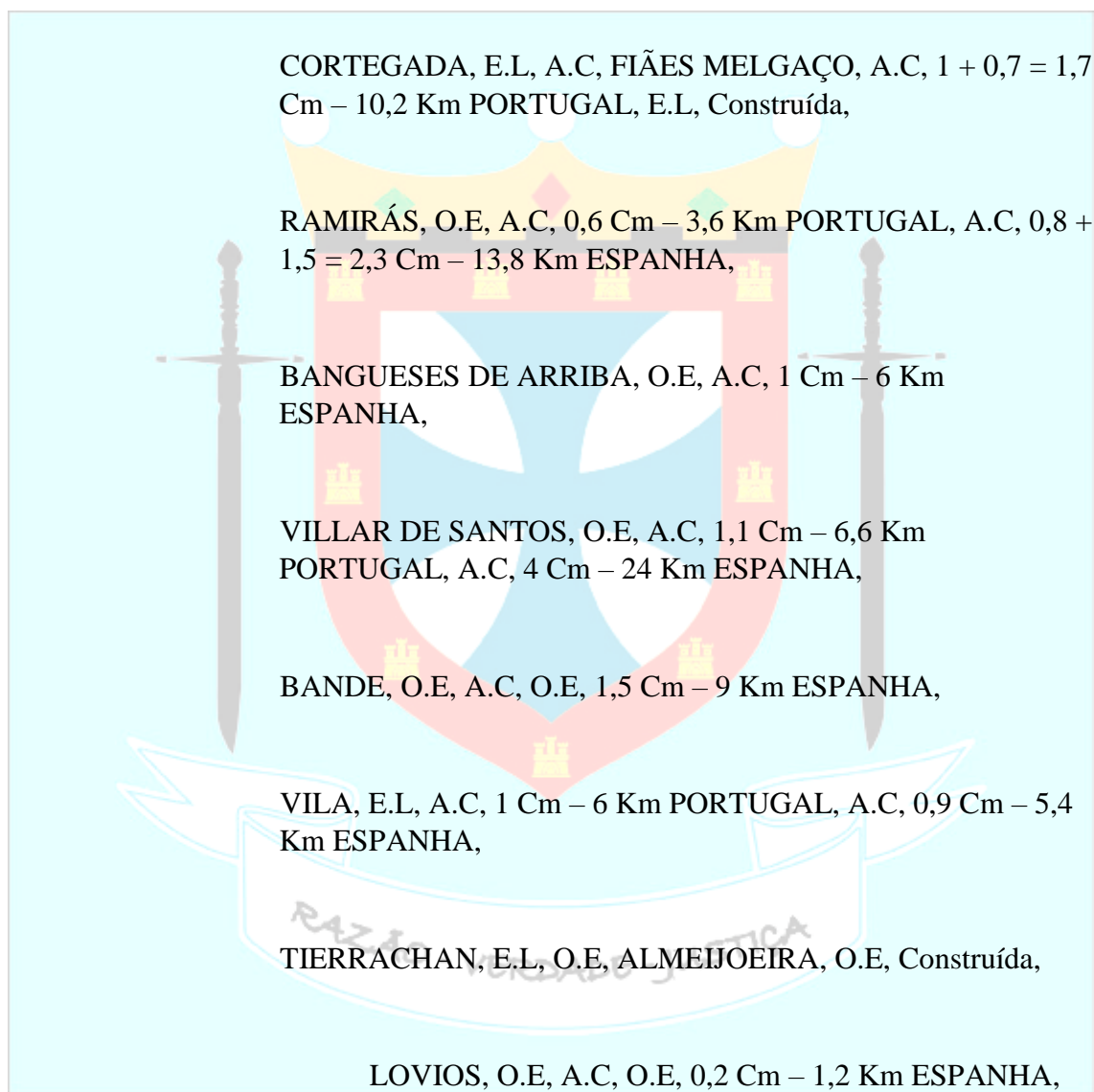
CORTEGADA, E.L, Construída,

RAMIRÁS, E.L, A.C, 1 Cm – 6 Km ESPANHA,

CELANOVA, E.L, A.C, E.L, 3 Cm – 18 Km ESPANHA,

BANGUESES DE ARRIBA, O.E, A.C, FIÃES, A.C, $0,6 + 0,3 = 0,9$ Cm – 5,4 Km PORTUGAL, A.C, 2 Cm – 12 Km ESPANHA,

CASTRO LABOREIRO,



SISTELO,

VILA, A.C, SENHORA DA PENEDA CASTRO LABOREIRO, A.C, ALMEIJOEIRA CASTRO LABOREIRO, $2 + 1,1 = 3,1$ Cm – 18,6 Km PORTUGAL, O.E, Construída,

TIERRACHAN, A.C, SENHORA DA PENEDA CASTRO
 LABOREIRO, A.C, 0,8 Cm – 4,8 Km PORTUGAL, A.C, O.E,
 0,7 Cm – 4,2 Km ESPANHA,

LINDOSO,



PORQUERA, E.L, A.C, O.E, TOURÉM, E.L, A.C, 1,1 Cm – 6,6
 Km ESPANHA,

A.C, O.E, VILLAR DE SANTOS, 0,6 Cm – 3,6 Km
 ESPANHA,

VILAR, E.L, A.C, 0,9 Cm – 5,4 Km PORTUGAL, A.C, 0,7 Cm – 4,2 Km ESPANHA,

MONTALEGRE,

LOVIOS, E.L, A.C, O.E, PITÕES PARADELA, A.C, 0,8 + 0,7 = 1,5 Cm – 9 Km PORTUGAL, A.C, Construída,



A. GRANXA, O.E, E.L, Construída,

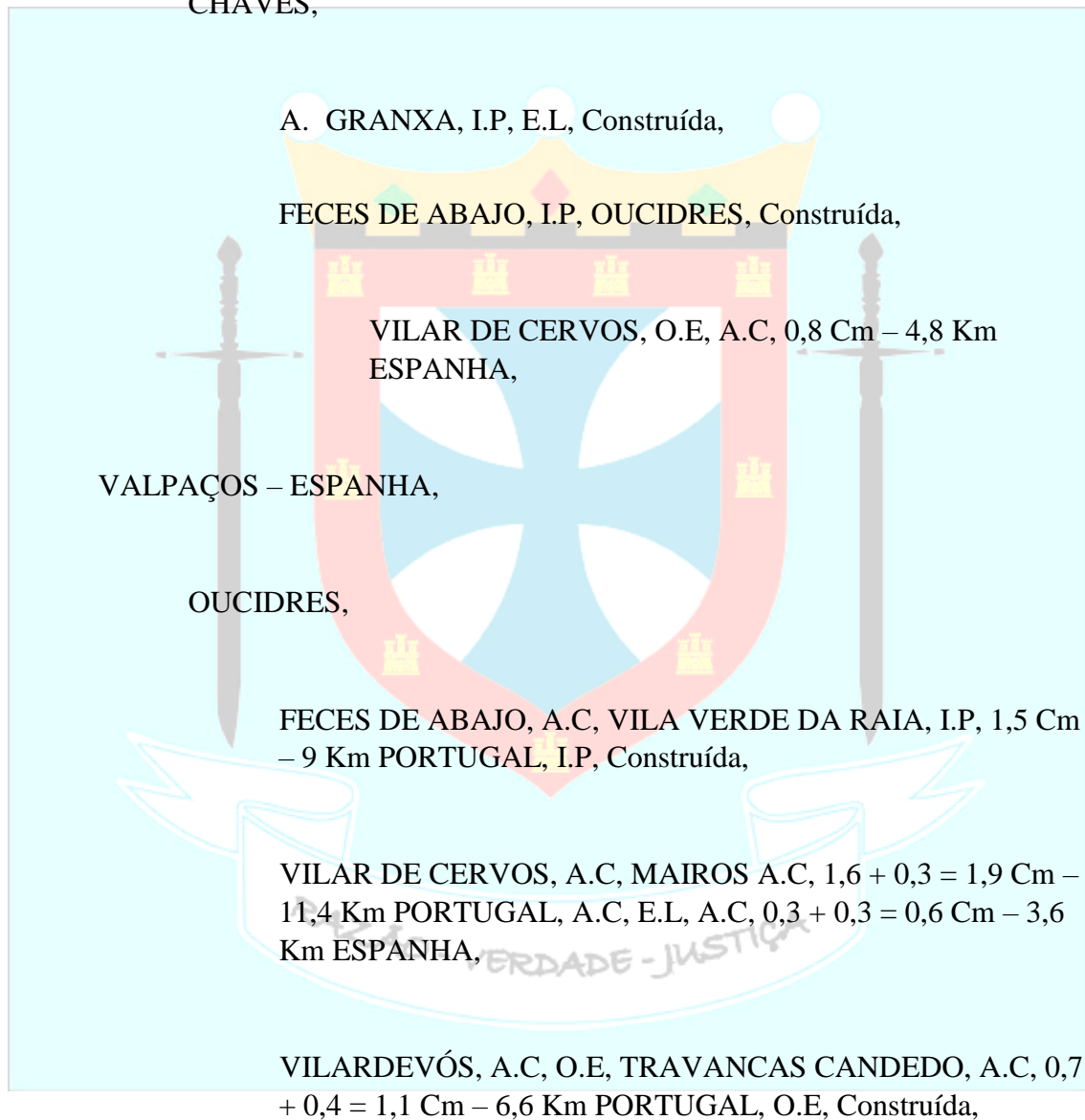
BARRACÃO,

A. GRANXA, A.C, SOUTELINHO DA RAIA VILAR DE PERDIZES, 2,2 Cm – 13,2 Km PORTUGAL, E.L, Construída,

BOTICAS,

A. GRANXA, E.L, O.E, A.C, SOUTELINHO DA RAIA VILAR
DE PERDIZES, 1,3 Cm – 7,8 Km PORTUGAL, E.L, Construída,

CHAVES,



RUBIOS, A.C, 0,7 Cm – 4,2 Km ESPANHA,

SOUTOCHÃO, A.C, O.E, TRAVANCAS CANDEDO, A.C,
O.E, A.C, 0,1 Cm – 0,6 Km PORTUGAL, A.C, 0,6 Cm – 3,6 Km
ESPANHA,

REBORDELO,

VILLARDEVÓS, I.P, A.C, TRAVANCAS CANDEDO, A.C, 2,2
Cm – 13,2 Km PORTUGAL, A.C, O.E, E.L, Construída,

SOUTOCHÃO, I.P, A.C, SANDIM CANDEDO, A.C, O.E, A.C,
1,6 Cm – 9,6 Km PORTUGAL, A.C, Construída,

CANDEDO,

VILAR DE CERVOS, A.C, SANDIM, A.C, O.E, A.C, 0,9 + 0,4
+ 0,2 = 1,5 Cm – 9 Km PORTUGAL, A.C, E.L, A.C, 0,7 Cm –
4,2 Km ESPANHA,

VILARDEVÓS, A.C, SANDIM, A.C, O.E, A.C, O.E, E.L, 1 Cm
– 6 Km ESPANHA,

SOUTOCHÃO, A.C, SEIXAS, 1,2 Cm – 7,2 Km PORTUGAL,
A.C, 0,6 Cm – 3,6 Km ESPANHA,

BERRANDE, A.C, E.L, SEIXAS, 0,5 Cm – 3 Km ESPANHA,

CASTRELO DE CIMA, A.C, 1,5 Cm – 9 Km PORTUGAL
contornar o parque natural pela via de sutochão, A.C, 0,4 Cm –
2,4 Km ESPANHA,

SEIXAS,

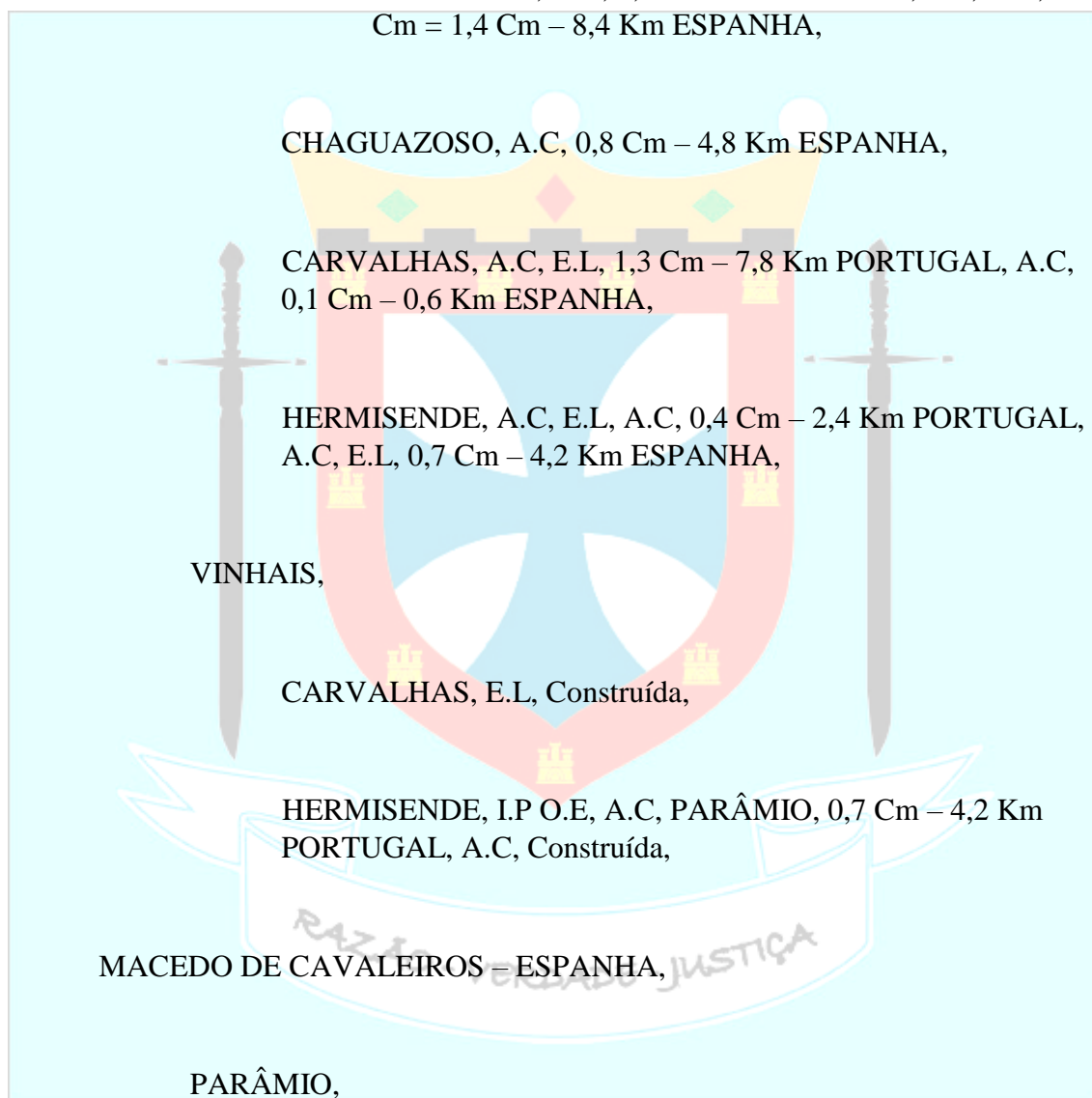
SOUTOCHÃO, A.C, 1,3 cm – 7.8 Km PORTUGAL, A.C, 0,4
Cm – 2,4 Km ESPANHA,

BERRANDE, A.C, E.L, Construída,

CASTRELO DE CIMA, A.C, 1,5 Cm – 9 Km PORTUGAL, A.C,
E.L, Construída,

ESCULQUEIRA, A.C, 0,6 Cm – 3,6 Km PORTUGAL, A.C, 0,9
Cm – 5,4 Km ESPANHA,

TAMEIRÓN, A.C, 0,4 Cm – LA GUDIÑA, E.L, A.C, 1
Cm = 1,4 Cm – 8,4 Km ESPANHA,



CARVALHAS, E.L, A.C, MOIMENTA SEIXAS, 0,9 Cm – 5,4
Km PORTUGAL E.L, A.C, Construída,

CADAVOS, O.E, Construída – CHAGUAZOSO, A.C, 0,4
Cm – ESCULQUEIRA, A.C, 0,7 Cm = 1,1 Cm – 6,6 Km
ESPANHA

SANTIGOSO, O.E, A.C, 0,5 Cm – 3 Km
ESPANHA,

HERMISENDE, A.C, 0,8 Cm – 4,8 Km PORTUGAL, A.C, 0,5
Cm – 3 Km ESPANHA,

LA TEJERA, A.C, 0,4 Cm – 2,4 Km ESPANHA,

PEDRALVA DE LA PRADERÊA, A.C, O.E, A.C, $0,8 + 0,3 =$
1,1 Cm – 6,6 Km PORTUGAL, A.C, 1,3 Cm – 7,8 Km
ESPANHA,

CALABOR, E.L, A.C, O.E, A.C, O.E, PORTELO, $0,9 + 0,4 =$
1,3 Cm – 7,8 Km PORTUGAL, E.L, Construída,

RIHONOR DE CASTILLA, E.L, A.C, O.E, A.C, O.E,
PORTELO, A.C, E.L, RIO DE HONOR, 1,5 Cm – 9 Km
PORTUGAL, E.L, Construída,

BRAGANÇA,

LA TEJERA, E.L, O.E, A.C, PARÂMIO, Construída,

CALABOR, E.L, PARÂMIO, Construída,

RIHONOR DE CASTILLA, E.L, O.E, E.L, AVELEDA,
Construída,

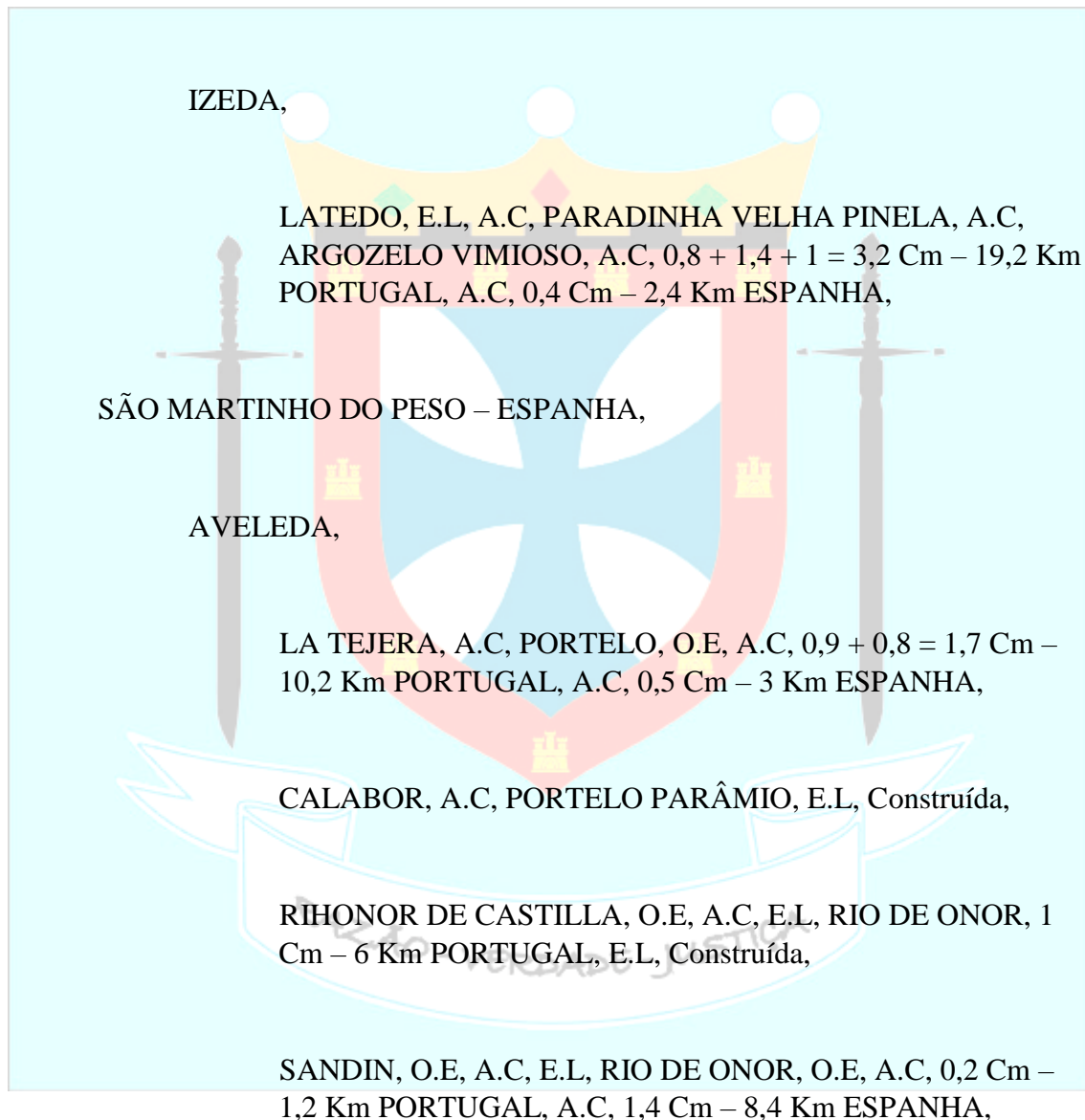
PIOMANZANAS, E.L, A.C, AVELEDA, Construída,

MAHIDE, E.L, C, A.C, E.L, AVELEDA, Construída,

MOLDONES, E.L, C, A.C, AVELEDA, Construída,

PINELA,

LATEDO, O.E, E.L, A.C, PARADA, A.C, OUTEIRO
QUINTANILHA, A.C, $0,4 + 1,4 + 0,8 = 2,6$ Cm – 15,6 Km
PORTUGAL, A.C, Construída,



SANTA CRUZ DE LOS GUÉRRAGOS, O.E, A.C,
GUADRAMIL, A.C, $1,6 + 0,2 = 1,8$ Cm – 10,8 Km
PORTUGAL, A.C, 0,6 Cm – 3,6 Km ESPANHA,

SANDIN, A.C, 1,6 Cm – 9,6 Km ESPANHA,

MANZENAL DE ARRIBA, E.L, A.C, E.L, A.C, 0,7 + 0,8
= 1,5 Cm – 9 Km ESPANHA,

SAGALLOS, E.L, A.C, E.L, Construída,

FOLGOSO DE LA CARBALLEDA, E.L, A.C, E.L,
Construída,

PIOMANZANAS, A.C, E.L, A.C, 1,5 + 0,1 = 1,6 Cm – 9,6 Km
PORTUGAL, A.C, 0,5 Cm – 3 Km ESPANHA,

FLECHAS, A.C, 0,5 Cm – BOYA, E.L, A.C, E.L, 1,3 Cm
= 1,8 Cm – 10,8 Km ESPANHA,

MAHIDE, A.C, C, PETISQUEIRA, 1,6 Cm – 9,6 Km
PORTUGAL, A.C, E.L, 0,5 Cm – 3 Km ESPANHA,

MOLDONES, A.C, C, PETISQUEIRA, A.C, 0,8 Cm – 4,8 Km
ESPANHA,

NUEZ, A.C, O.E, A.C, QUINTANILHA, 0,5 Cm – 3 Km
PORTUGAL, A.C, 0,7 Cm – 4,2 Km ESPANHA,

QUINTANILHA,

PIOMANZANAS, A.C, PETISQUEIRA AVELEDA, A.C, 2,1 +
0,4 = 2,5 Cm – 15 Km PORTUGAL, A.C, 0,3 Cm – 1,8 Km
ESPANHA,

NUEZ, A.C, 0,2 Cm – 1,2 Km PORTUGAL, A.C, 0,9 Cm – 5,4
Km ESPANHA,

TRABAZOS, O.E, I.P, Construída,

VIÑAS, A.C, 0,8 Cm – RIBAS, A.C, 0,8 Cm – SAN
VITERO, A.C, E.L, 0,4 Cm = 2 Cm – 12 Km ESPANHA,

LATEDO, O.E, A.C, 0,8 Cm – 4,8 Km PORTUGAL, A.C, 0,5
Cm – 3 Km ESPANHA,



MOVEROS, E.L, A.C, ANGUEIRA CONSTANTIM, A.C, O.E,
SÃO MARTINHO CONSTANTIM, O.E, CICOURO
CONSTANTIM, A.C, 0,2 Cm – 1,2 Km PORTUGAL, A.C, 0,5
Cm – 3 Km ESPANHA,

CONSTANTIM,

VILLARINO TRAS LA SIERRA, O.E, A.C, AVELANOSO,
O.E, A.C, VIMIOSO, 0,2 Cm – 1,2 Km PORTUGAL, A.C, 0,3
Cm – 1,8 Km ESPANHA,

Sem nome, O.E, CICOURO, A.C, 1,7 Cm – 10,2 Km
PORTUGAL, A.C, Construída,

ALCAÑICES, O.E, CICOURO, A.C, 0,2 Cm – 1,2 Km
PORTUGAL, E.L, I.P, Construída,

VIVINERA, O.E, CICOURO, A.C, 0,2 Cm – 1,2 Km
PORTUGAL, A.C, 0,5 Cm – 3 Km ESPANHA,

MOVEROS, A.C, 0,2 Cm – 1,2 Km PORTUGAL, A.C, E.L, 0,1
Cm – 0,6 Km ESPANHA,

NOTA: CONSTANTIM, O.E, A.C, PARADELA, 0,8 Cm – 4,8
Km PORTUGAL, FALTA A ANÁLISE DE ESPANHA DAS
LOCALIDADES ENVOLVENTES DO MUNICÍPIO DE
CONSTANTIM A ESTE,

MIRANDA DO DOURO,

BADILLA, E.L, Construída,

NOTA: MIRANDA DO DOURO, A.C, PARADELA, 1,8 Cm –
10,8 Km PORTUGAL, FALTA A ANÁLISE DE ESPANHA
DAS LOCALIDADES ENVOLVENTES DO MUNICÍPIO DE
MIRANDA DO DOURO A ESTE,

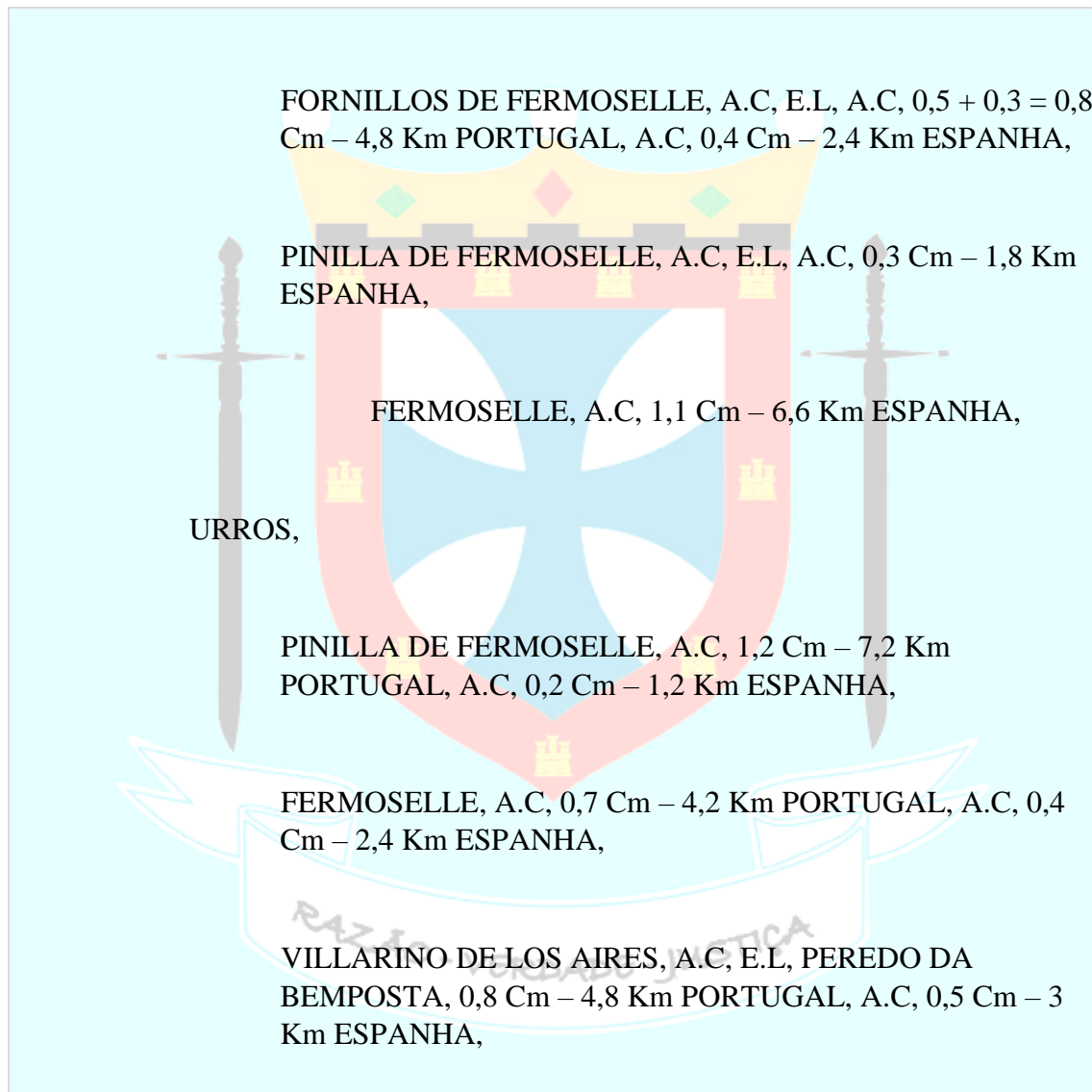
VILA CHÃ,

FARIZA, A.C, 0,6 Cm – 3,6 Km PORTUGAL, A.C, E.L, 0,4 Cm
– 2,4 Km ESPANHA,

MAMOLES, A.C, 0,4 Cm – 2,4 Km PORTUGAL, A.C, 0,4 Cm – 2,4 Km ESPANHA,

PALAZUELO DE SAVAGO, A.C, E.L, 0,5 Cm – 3 Km ESPANHA,

FORMARIZ, A.C, 1,1 Cm – 6,6 Km ESPANHA,



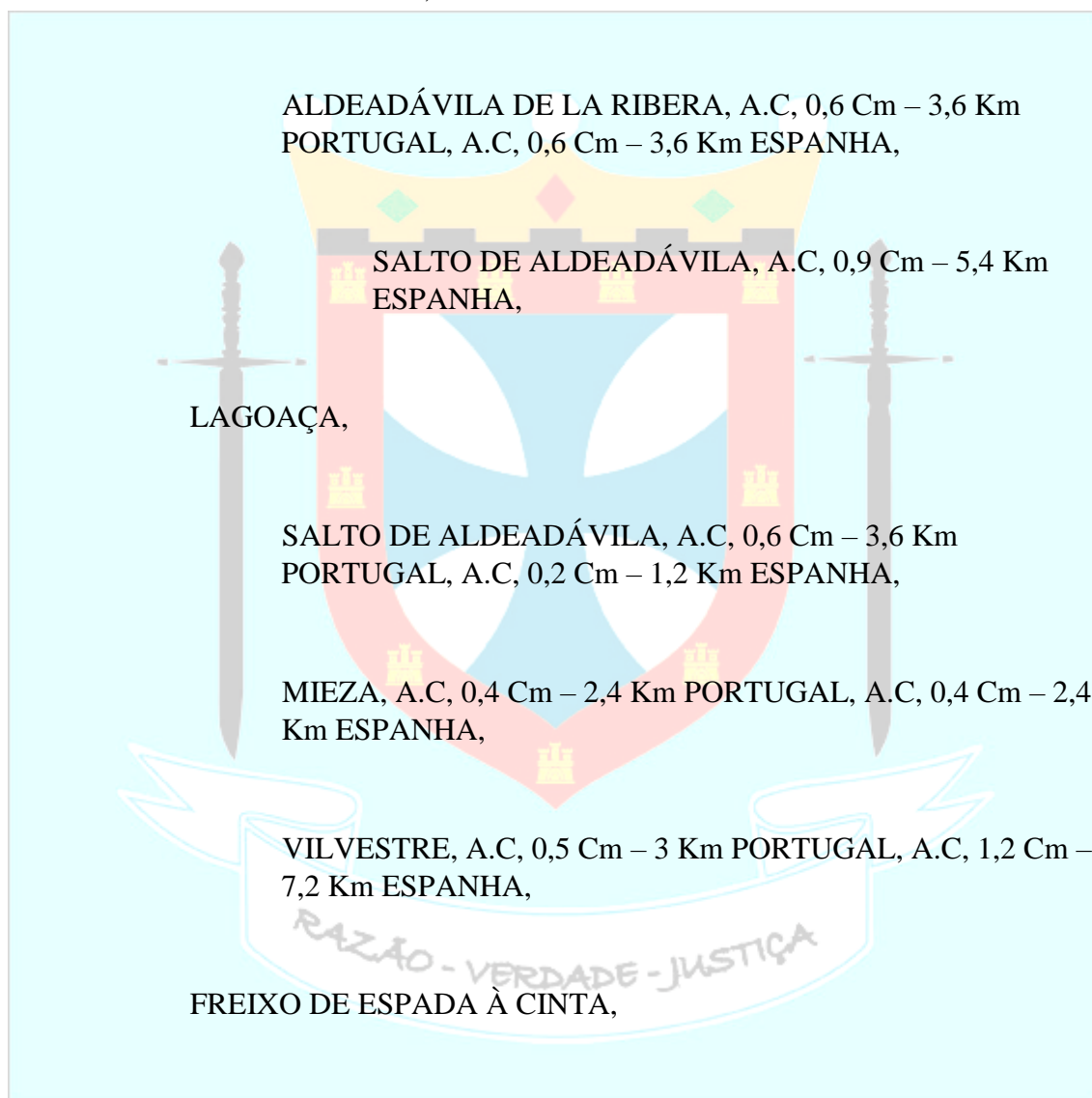
CABEZA DE FARONTAMOS, A.C, 1,1 Cm – VILLAR DE SAMANIEGO, A.C, $1,4 \text{ Cm} = 2,5 \text{ Cm}$ – 15 Km ESPANHA,

PEREDO DA BEMPOSTA,

FERMOSELLE, A.C, E.L, Construída,

VILLARINO DE LOS AIRES, A.C, 1 Cm – 6 Km PORTUGAL,
A.C, 0,3 Cm – 1,8 Km ESPANHA,

PEREÑA, A.C, 0,3 Cm – 1,8 Km PORTUGAL, 0,5 Cm – 3 Km
ESPANHA,



MIEZA, A.C, LAGOAÇA, 2 Cm – 12 Km PORTUGAL, A.C,
Construída,

VILVESTRE, A.C, 0,6 Cm – 3,6 Km PORTUGAL, A.C, 0,5 Cm
– 3 Km ESPANHA,

SALTO DE SAUCELLE, E.L, A.C, 0,2 Cm – 1,2 Km
PORTUGAL, A.C, 0,2 Cm – 1,2 Km ESPANHA,

HINOJOSA DE DUERO, E.L, A.C, 0,1 Cm – 0,6 Km
PORTUGAL, A.C, 0,8 Cm – 4,8 Km ESPANHA,

MERCÚRIO – 486,6 Km : ESPANHA – 578,4 Km



LA FREGENEDA, O.E, A.C, BARCA D´ALVA, 0,9 Cm – 5,4
Km PORTUGAL, A.C, E.L, 0,7 Cm – 4,2 Km ESPANHA,

BERMELLAR, E.L, A.C, 1 Cm – CERRALBO, E.L, A.C,
0,7 Cm = 1,7 Cm – 10,2 Km ESPANHA,

SOBRADILLO, O.E, A.C, BARCA D´ALVA, 0,8 Cm – 4,8 Km
PORTUGAL, A.C, 0,8 Cm – 4,8 Km ESPANHA,

LA REDONDA, E.L, OIMEDA DE CAMARES, A.C, 1,7
cm – BOGAJO, A.C, O.E, 0,7 Cm = 2,4 Cm – 14,4 Km
ESPANHA,

AHIGAL DE LOS ACEITEROS, O.E, A.C, 0,7 Cm – 4,2 Km
PORTUGAL, A.C, 0,8 Cm – 4,8 Km ESPANHA,

LA BOUZA, O.E, A.C, 0,2 Cm – 1,2 Km PORTUGAL, A.C, 0,7
Cm – 4,2 Km ESPANHA,

PUERTO SEGURO, A.C, 0,7 Cm – 4,2 Km ESPANHA,

ALDEA DEL OBISPO, O.E, MALPARTIDA ALMEIDA, A.C,
0,9 Cm – 5,4 Km PORTUGAL, A.C, 0,3 Cm – 1,8 Km
ESPANHA,

PINHEL,

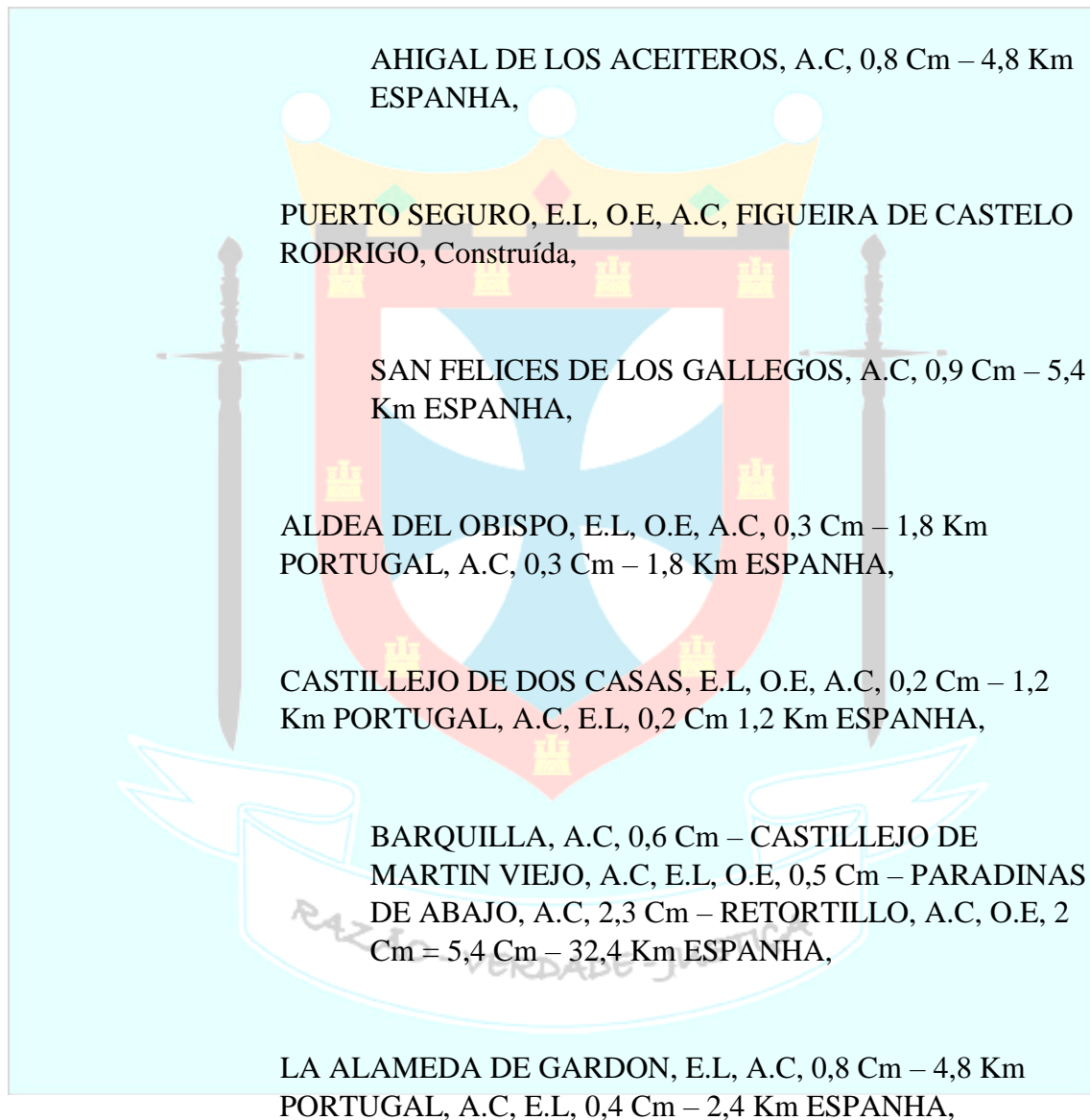
SOBRADILLO, A.C, CINCO VILAS, O.E, REIGADA
FIGUEIRA DE CASTELO RODRIGO, A.C, O.E, VERMIOSA
FIGUEIRA DE CASTELO RODRIGO, O.E, ESCARRIGO
FIGUEIRA DE CASTELO RODRIGO, O.E, A.C, 1,2 + 1 = 2,2
Cm – 13,2 Km PORTUGAL, A.C, Construída,

LA BOUZA, A.C, O.E, A.C, O.E, ESCARRIGO FIGUEIRA DE
CASTELO RODRIGO, A.C, Construída,

ALMEIDA,

SOBRADILLO, E.L, O.E, A.C, O.E, ESCARRIGO FIGUEIRA
DE CASTELO RODRIGO, O.E, A.C, $1,2 + 0,6 = 1,8$ Cm – 10,8
Km PORTUGAL, A.C, 0,6 Cm – 3,6 Km ESPANHA,

LA BOUZA, E.L, O.E, A.C, FIGUEIRA DE CASTELO
RODRIGO, 0,9 Cm – 5,4 Km PORTUGAL, A.C, E.L, 0,4 Cm –
2,4 Km ESPANHA,



FUENTES DE OÑORO, E.L, CASTELO MENDO, Construída,

CASTELO MENDO,

ALDEA DEL OBISPO, E.L, O.E, E.L, O.E, A.C, ALMEIDA,
Construída,

CATILLEJO DE DOS CASAS, E.L, O.E, E.L, O.E, A.C, E.L,
ALMEIDA, Construída,

VILLAR DE ARGANÁN, E.L, A.E, O.E, E.L, ALMEIDA,
Construída,

LA ALAMEDA DE GARDON, E.L, A.E, O.E, E.L, ALMEIDA,
Construída,

FUENTES DE OÑORO, E.L, A.E, E.L, Construída,

ESPEJA, E.L, I.P, A.C, 0,7 Cm – 4,2 Km ESPANHA,

CAMPILLO DE AZABA, E.L, I.P, A.C, 1,7 Cm – Sem
nome, O.E, A.C, 0,9 Cm = 2,6 Cm – 15,6 Km ESPANHA,

CASTILLEJO DE AZABA, A.C, C, E.L, O.E, NAVE DE
HAVER ALDEIA DA RIBEIRA, C, A.C, 0,4 Cm – 2,4 Km
PORTUGAL, A.C, E.L, 1,4 Cm – 8,4 Km ESPANHA,

FUENTEGUINALDO, A.C, 0,6 Cm – ROBLEDA, A.C,
1,2 Cm = 1,8 Cm – 10,8 Km ESPANHA,

LA ALAMEDILLA, A.C, C, E.L, A.C, ALDEIA DA RIBEIRA,
0,6 Cm – 3,6 Km PORTUGAL, A.C, 0,4 Cm – 2,4 Km
ESPANHA,

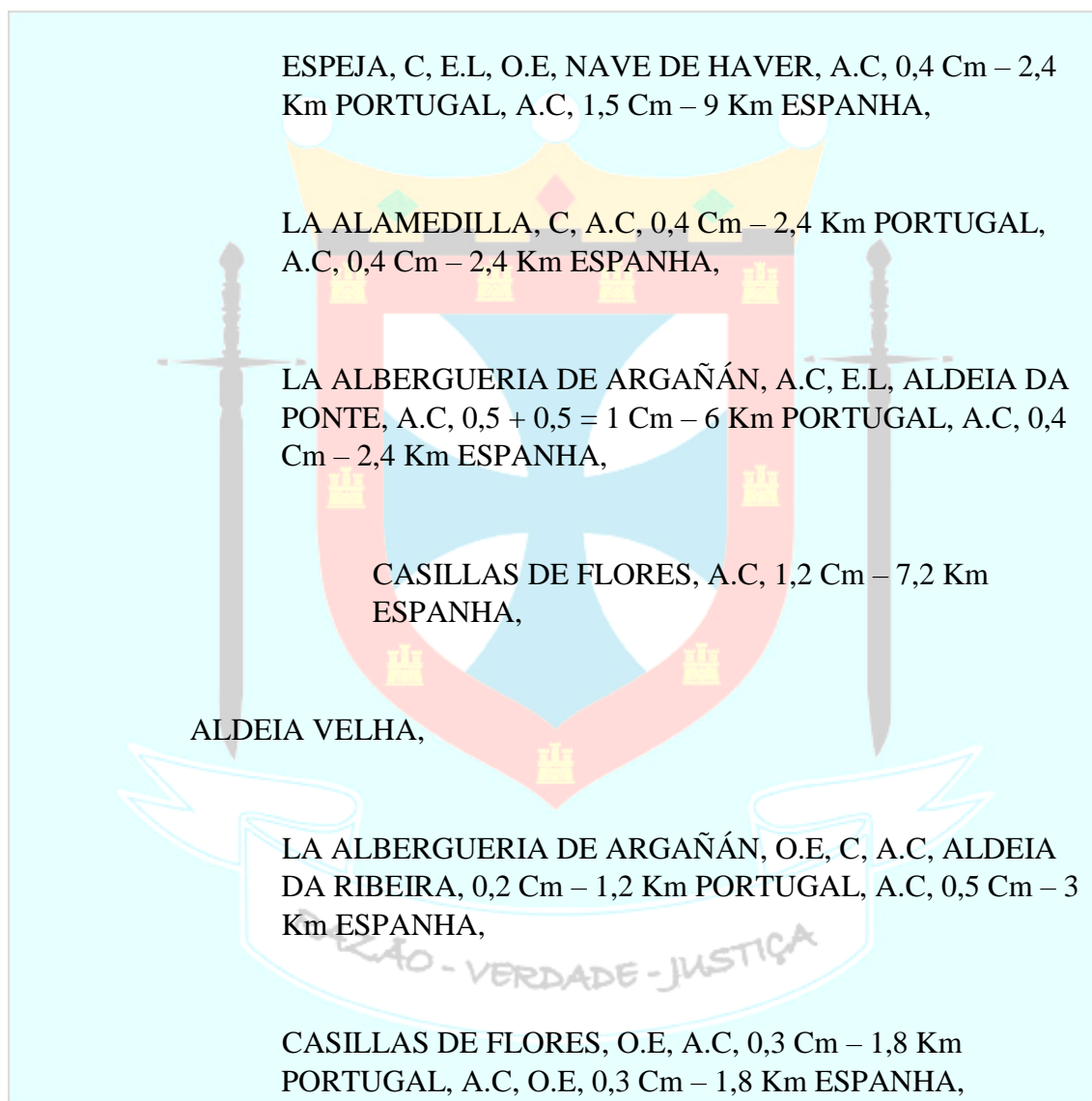
VÉNUS – 70,2 Km : ESPANHA – 154,8 Km

MARTE – ESPANHA,

PENAMACOR – ESPANHA,

ALDEIA DA RIBEIRA,

FUENTES DE OÑORO, C, E.L, CASTELO MENDO,
Construída,



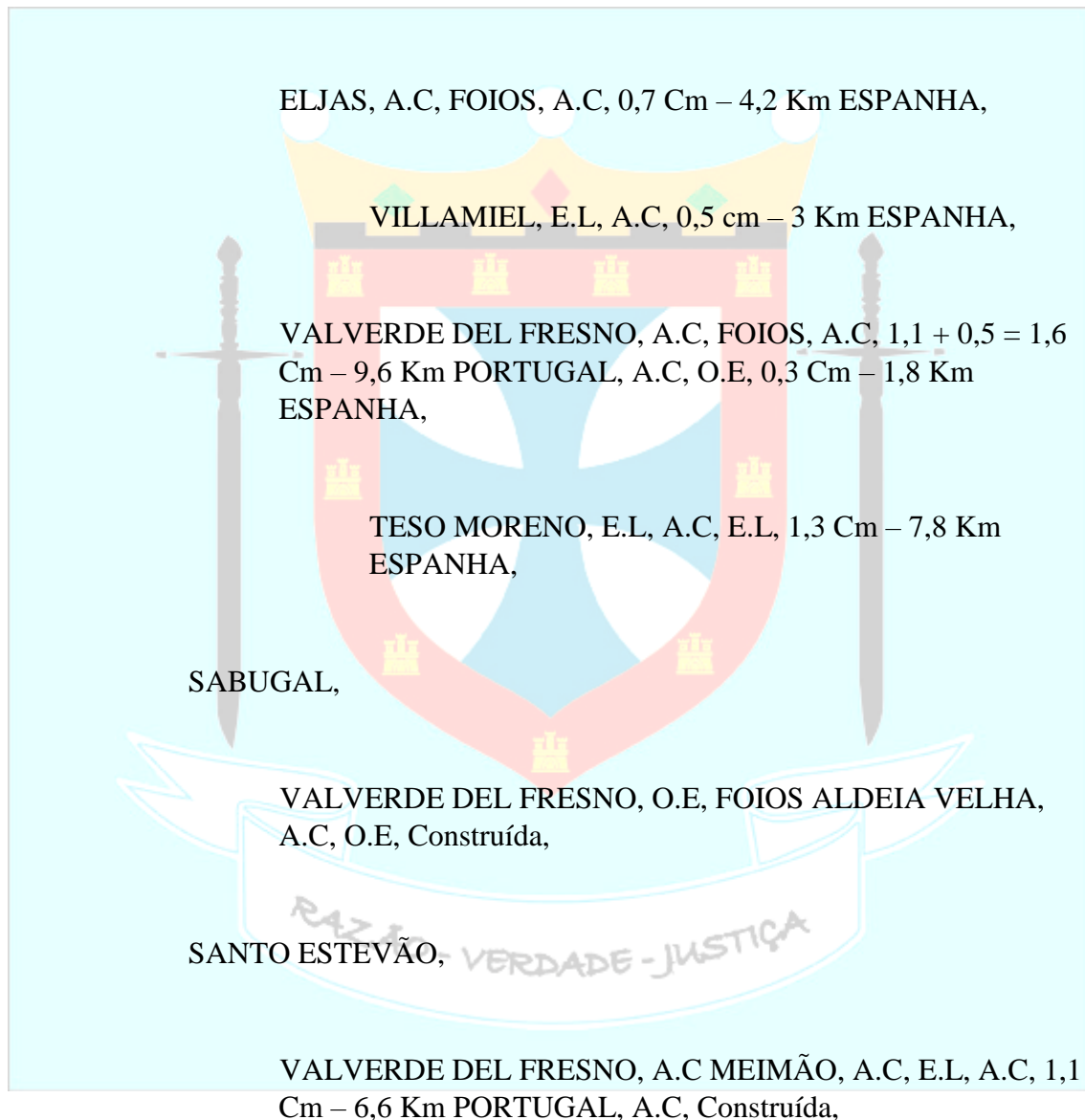
ROBLEDA, O.E, A.C, 1,4 Cm – 8,4 Km ESPANHA,

PEÑAPARDA, O.E, A.C, 0,3 Cm – 1,8 Km PORTUGAL, A.C, 1,3 + 0,2 = 1,5 Cm – 9 Km ESPANHA,

EL PAYO, O.E, A.C, E.L, Construída,

NAVASFRIAS, O.E, A.C, 0,1 Cm – 0,6 Km PORTUGAL, A.C,
0,5 Cm – 3 Km ESPANHA,

SAN MARTIN DE TREVEJO, E.L, A.C, O.E, 0,4 Cm –
2,4 Km ESPANHA,



PENAMACOR,

VALVERDE DEL FRESNO, E.L, A.C, ALDEIA VELHA, 1,3
Cm – 7,8 Km PORTUGAL, A.C, 1,9 Cm – 11,4 Km ESPANHA,

ELJAS, A.C, 0,6 Cm – 3,6 Km ESPANHA,

VILLAMIEL, O.E, A.C, E.L, O.E, 1,5 Cm – 9 Km ESPANHA,

HOYOS, O.E, A.C, E.L, Construída,

CILLEROS, O.E, A.C, E.L, 1,8 Cm – 10,8 Km ESPANHA,

TESO MORENO, O.E, SENHORA DO BOM SUCESSO, A.C,
MONSANTO, 2,3 Cm – 13,8 Km PORTUGAL, A.C, 0,8 Cm –
4,8 Km ESPANHA,

MONSANTO,

VALVERDE DEL FRESNO, O.E, I.C, O.E, A.C, O.E,
PENAMACOR, 0,8 Cm – 4,8 Km PORTUGAL, O.E, Construída,

TESO MORENO, O.E, I.C, A.C, VALE FEITOSO, A.C, 1,2 +
1,1 = 2,3 Cm – 13,8 Km PORTUGAL, A.C, Construída,

VEGAVIANA, A.C, E.L, 1,6 Cm – 9,6 Km ESPANHA,

ZARZA LA MAYOR, A.C, TOULÔES MONFORTINHO, A.C,
E.L, SALVATERRA DO EXTREMO MONFORTINHO, A.C,
2,4 + 1,1 + 0,2 = 3,7 Cm – 22,2 Km PORTUGAL, A.C, 0,5 Cm –
3 Km ESPANHA,

MONFORTINHO,

TESO MORENO, A.C, MONSANTO, 1,3 Cm – 7,8 Km
PORTUGAL, A.C, Construída,

VEGAVIANA, O.E, A.C, 0,2 Cm – 1,2 Km PORTUGAL, A.C,
E.L, 2,1 Cm – 12,6 Km ESPANHA,

CASILLAS DE CORIA, O.E, A.C, 1,8 Cm – 10,8 Km
ESPANHA,

CACHORRILLA, E.L, A.C, 0,8 Cm – 4,8 Km PORTUGAL,
A.C, E.L, A.C, $0,2 + 1,2 + 0,9 = 2,3$ Cm – 13,8 Km ESPANHA,

ZARZA LA MAYOR, E.L, A.C, SALVATERRA DO
EXTREMO, A.C, $1,2 + 0,3 = 1,5$ Cm – 9 Km PORTUGAL, A.C,
0,6 Cm – 3,6 Km ESPANHA,

IDANHA-A-VELHA,

ZARZA LA MAYOR, A.C, TOULÕES MONFORTINHO, A.C,
E.L, SALVATERRA DO EXTREMO MONFORTINHO, A.C,
1,1 Cm – 6,6 Km PORTUGAL, A.C, Construída,

IDANHA-A-NOVA,

ZARZA LA MAYOR, E.L, A.C, ALCAFAZES IDANHA-A-
VELHA, A.C, TOULÕES MONFORTINHO, A.C, E.L,
SALVATERRA DO EXTREMO MONFORTINHO, A.C, $0,2 +$
 $1,3 = 1,5$ Cm – 9 Km PORTUGAL, A.C, Construída,

ZEBREIRA,

ZARZA LA MAYOR, I.C, E.L, A.C, MONFORTINHO,
Construída,

PIEDRAS ALBAS, A.C, I.C, MONFORTINHO, 1,3 Cm – 7,8
Km PORTUGAL, I.C, E.L, Construída,

ALCÁNTARA, A.C, I.C, MONFORTINHO, Construída,

ESTORNINOS, A.C, I.C, E.L, MONFORTINHO, Construída,

ROSMANINHAL,

ZARZA L AMAYOR, A.C, I.C, SEGURA MONFORTINHO,
I.C, A.C, SALVATERRA DO EXTREMO MONFORTINHO,
 $2,2 + 1,2 = 3,4$ Cm – 20,4 Km PORTUGAL, A.C, Construída,

PIEDRAS ALBAS, A.C, ZEBREIRA, 1,5 Cm – 9 Km
PORTUGAL, A.C, E.L, 1,1 Cm – 6,6 Km ESPANHA,

ESTORNINOS, A.C, 0,5 Cm – 3 Km ESPANHA,

MEMBRIO, A.C, 1,4 Cm – 8,4 Km PORTUGAL, A.C, 2,3 Cm –
13,8 Km ESPANHA,

CARBAJO, C, A.C, 1 Cm – 6 Km PORTUGAL, A.C, O.E, 0,6
Cm – 3,6 Km ESPANHA,

SANTIAGO DE ALCÁNTARA, C, A.C, O.E, Construída,

VALENCIA DE ALCÁNTARA, O.E, A.C, I.P, 0,6 Cm –
3,6 Km ESPANHA,

HERRERA DE ALCÁNTARA, C, A.C, MONFORTE DA
BEIRA, $2 + 1,2 = 3,2$ Cm – 19,2 Km PORTUGAL, A.C, 0,2 Cm
– 1,2 Km ESPANHA,

CEDILLO, C, A.C, MONFORTE DA BEIRA, 1,3 Cm – 7,8 Km
PORTUGAL, A.C, 0,2 Cm – 1,2 Km ESPANHA,

MONFORTE DA BEIRA,

CARBAJO, A.C, ROSMANINHAL, 1,9 Cm – 11,4 Km
PORTUGAL, A.C, O.E, Construída,

SANTIAGO DE ALCÁNTARA, A.C, O.E, Construída,

HERRERA DE ALCÁNTARA, O.E, C, MALPICA DO TEJO,
A.C, 0,7 Cm – 4,2 Km PORTUGAL, A.C, Construída,

CEDILLO, O.E, C, MALPICA DO TEJO, A.C, 1,3 Cm – 7,8 Km
PORTUGAL, A.C, Construída,

CASTELO BRANCO,

HERRERA DE ALCÁNTARA, E.L, MALPICA DO TEJO
MONFORTE DA BEIRA, A.C, Construída,

CEDILLO, E.L, I.C, A.C, MAXIAIS, A.C, O.E, ALTRIVIDA,
O.E, A.C, MONTE FIDALGO, A.C, MONFORTE DA BEIRA,
 $0,5 + 0,9 + 0,5 + 0,3 = 2,2$ Cm – 13,2 Km PORTUGAL, O.E,
Construída,

CABEÇO DO INFANTE,

CEDILLO, A.C, O.E, MONFORTE DA BEIRA, Construída,

ALVITO DA BEIRA,

CEDILLO, A.C, O.E, MONFORTE DA BEIRA, Construída,

VILA VELHA DE RODÃO,

CEDILLO, E.L, O.E, MONFORTE DA BEIRA, Construída,

MARTE – 248,4 Km : ESPANHA – 191,4 Km

JÚPITER – ESPANHA,

PORTALEGRE – ESPANHA,

MONTALVÃO,

CEDILLO, A.C, 0,5 Cm – 3 Km PORTUGAL, A.C, 0,6 Cm – 3,6 Km ESPANHA,

HERRERA DE ALCÁNTARA, A.C, 0,5 Cm – 3 Km PORTUGAL, A.C, E.L, 1,3 Cm – 7,8 Km ESPANHA,

SANTIAGO DE ALCÁNTARA, A.C, E.L, Construída,

MEMBRIO, A.C, O.E, I.P, O.E, Construída,

CASTELO DE VIDE,

HERRERA DE ALCÁNTARA, O.E, C, A.C, 0,1 Cm – 0,6 Km PORTUGAL, A.C, E.L, 0,8 Cm – 4,8 Km ESPANHA,

SANTIAGO DE ALCÁNTARA, O.E, A.C, FADAGOSA, A.C, $1,5 + 0,3 = 1,8$ Cm – 10,8 Km PORTUGAL, A.C, O.E, 2,6 Cm – 15,6 Km ESPANHA,

MEMBRIO, O.E, A.C, 1,1 Cm – 6,6 Km PORTUGAL, A.C, I.P, O.E, 1,2 Cm – 7,2 Km ESPANHA,

MARVÃO,

HERRERA DE ALCÁNTARA, E.L, A.C, CASTELO DE VIDE,
0,9 Cm – 5,4 Km PORTUGAL, A.C, E.L, Construída,

SANTIAGO DE ALCÁNTARA, E.L, C, A.C, O.E, CASTELO
DE VIDE, 0,6 Cm – 3,6 Km ESPANHA,

MEMBRIO, E.L, C, A.C, I.P, O.E, CASTELO DE VIDE,
Construída,

LA FONTANERA, A.C, 0,8 Cm – 4,8 Km PORTUGAL, A.C,
0,1 Cm – 0,6 Km ESPANHA,

SAN PEDRO, A.C, 0,4 Cm – HUERTA, A.C, I.P, 0,3 Cm
= 0,7 Cm – 4,2 Km ESPANHA,

GALEGOS, E.L, A.C, I.C, 0,3 Cm – 1,8 Km PORTUGAL, I.C,
Construída,

PORTALEGRE,

GALEGOS, E.L, O.E, A.C, MARVÃO, 0,6 Cm – 3,6 Km
PORTUGAL, I.C, Construída,

SAN PEDRO, A.C, 0,5 Cm – 3 Km ESPANHA,

JOLA, E.L, O.E, A.C, C, RABAÇA MARVÃO, A.C, $1,3 + 0,1 = 1,4$ Cm – 8,4 Km PORTUGAL, A.C, 0,3 Cm – 1,8 Km
ESPANHA,

ALCORNEO, A.C, 0,7 Cm – 4,2 Km ESPANHA,

LA RABAZA, E.L, O.E, A.C, C, O.E, MARVÃO, Construída,

DEMESA MAYORGA, A.C, 1,4 Cm – 8,4 Km
ESPANHA,

ALTER DO CHÃO,

LA RABAZA, O.E, A.C, O.E, URRRA PORTALEGRE, A.C, O.E,
A.C, O.E, ALEGRETE MARVÃO, A.C, RABAÇA MARVÃO,
O.E, Construída nos termos do número seguinte,

CABEÇO DE VIDE,

JOLA, E.L, A.C, O.E, A.C, O.E, URRRA PORTALEGRE, A.C,
O.E, A.C, O.E, ALEGRETE MARVÃO, A.C, RABAÇA
MARVÃO, A.C, $1,6 + 0,3 + 0,2 + 0,4 + 1,5 = 4$ Cm – 24 Km
PORTUGAL, A.C, Construída,

LA RABAZA, E.L, A.C, O.E, A.C, O.E, URRRA PORTALEGRE,
A.C, O.E, A.C, O.E, ALEGRETE MARVÃO, A.C, RABAÇA
MARVÃO, O.E, Construída,

MONFORTE,

HUERTA, I.P, E.L, A.C, ALEGRETE MARVÃO, A.C, SÃO
JULIÃO MARVÃO, A.C, $2,1 + 1,4 + 0,3 = 3,8$ Cm – 22,8 Km
PORTUGAL, A.C, I.P, 0,3 Cm – 1,8 Km ESPANHA,

ARRONCHES,

JOLA, O.E, A.C, O.E, RABAÇA MARVÃO, A.C, 1 Cm – 6 Km
PORTUGAL, A.C, Construída,

LA RABAZA, O.E, A.C, O.E, Construída,

EL MARCO, O.E, E.L, Construída,

BENAVENTE, A.C, 1,1 Cm – 6,6 Km ESPANHA,

CASAS DE SAN JUAN, O.E, A.C, 1 Cm – 6 Km PORTUGAL,
A.C, E.L, 2,1 Cm – 12,6 Km ESPANHA,

VILAR DEL REY, A.C, O.E, 1 Cm – 6 Km ESPANHA,

BÓTOA, E.L, DEGOLADOS, A.C, 2,3 Cm – 13,8 Km
PORTUGAL, A.C, 0,7 Cm – 4,2 Km ESPANHA,

SANTA EULÁLIA,

BENAVENTE, A.C, ARRONCHES, 3,3 Cm – 19,8 Km
PORTUGAL, A.C, 0,8 Cm – 4,8 Km ESPANHA,

CAMPO MAIOR,

EL MARCO, E.L, A.C, E.L, ARRONCHES, Construída,

BENAVENTE, E.L, A.C, O.E, ARRONCHES, 0,7 Cm – 4,2 Km
ESPANHA,

ALBURQUERQUE, E.L, A.C, E.L, 1,7 Cm – 10,2 Km
ESPANHA,

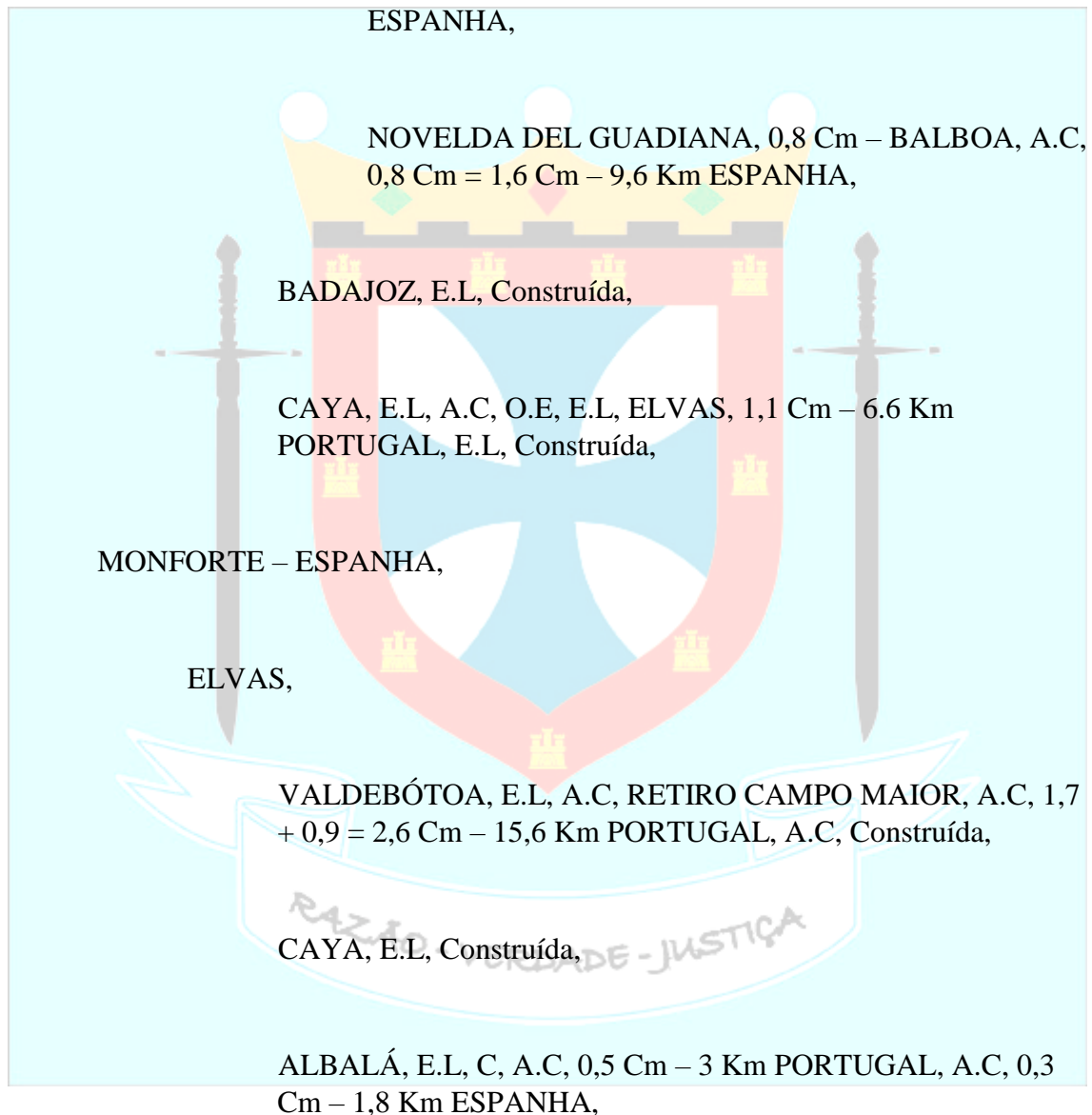
CASAS DE SAN JUAN, E.L, O.E, A.C, 0,4 Cm – 2,4 Km
PORTUGAL, A.C, 1 Cm – 6 Km ESPANHA,

BÓTOA, E.L, O.E, A.C, 0,5 Cm – 3 Km PORTUGAL, A.C, 0,8
Cm – 4,8 Km ESPANHA,

VILAR DEL REY, A.C, O.E, 0,3 cm – 1,8 Km
ESPANHA,

VALDEBÓTOA, O.E, A.C, 0,4 Cm – 2,4 Km PORTUGAL, A.C,
1 Cm – 6 Km ESPANHA,

LAS CARBONERAS, A.C, I.C, E.L, 0,4 Cm – 2,4 Km
ESPANHA,



BORBA – ESPANHA,

VILA VIÇOSA,

ALBALÁ, O.E, A.C, SENHORA DA AJUDA ELVAS, O.E,
A.C, $1,2 + 0,3 = 1,5$ Cm – 9 Km PORTUGAL, A.C, 0,4 Cm – 2,4
Km ESPANHA,

OLIVENÇA,

ALBALÁ, E.L, A.C, $0,4 + 0,8 = 1,2$ Cm – 7,2 Km PORTUGAL,
A.C, 0,2 Cm – 1,2 Km ESPANHA,

BADAJOS, E.L, Construída,

SAN RAFAEL DE OLIVENÇA, E.L, A.C, 0,6 Cm – 3,6 Km
PORTUGAL,

VILLAFRANCO DEL GUADIANA, A.C, 0,7 Cm – 4,2
Km PORTUGAL, A.C, 3,3 Cm – 19,8 Km ESPANHA,

ALVARADO, E.L, A.C, E.L, 1,5 Cm – 9 Km ESPANHA,

VALVERDE DE LEGÁNES, E.L, SAN JORGE DE ALOR, A.C,
1,2 Cm – 7,2 Km ESPANHA,

LOS FRESNOS, E.L, SAN JORGE DE ALOR, A.C, 1,4 Cm –
8,4 Km ESPANHA,

SANTO DOMINGO, E.L, Construída,

ALCONCHEL, E.L, Construída,

SAN BENITO DE LA CONTIENDA, O.E, Construida,

CHELES, O.E, Construída,

ROSÁRIO,

SAN BENITO DE LA CONTIENDA, A.C, OLIVENÇA, 0,8 Cm
– 4,8 Km PORTUGAL,

SANTO DOMINGO, A.C, E.L, OLIVENÇA, 0,9 Cm
PORTUGAL – SAN JORGE DE ALOR, A.C,
OLIVENÇA, 0,8 Cm = 1,7 Cm – 10,2 Km PORTUGAL,

SANTO DOMINGO – LOS FRESNOS, A.C, 1,8 Cm –
ALMENDRAL, A.C, 1 Cm = 2,8 Cm – 16,8 Km
ESPANHA,

ALCONCHEL, O.E, A.C, 1 Cm – 6 Km PORTUGAL, A.C, 3
Cm – 18 Km ESPANHA,

NOSSA SENHORA DE MACHEDE – ESPANHA,

CAPELINS,

SAN BENITO DE LA CONTIENDA, A.C, ROSÁRIO, 1 Cm – 6
Km PORTUGAL, A.C, O.E, 0,8 Cm – 4,8 Km ESPANHA,

CHELES, O.E, A.C, 0,9 Cm – 5,4 Km PORTUGAL, A.C, 0,3
Cm – 1,8 Km ESPANHA,

REGUENGOS DE MONSARAZ,

CHELES, O.E, C, A.C, CAPELINS, 1,8 Cm – 10,8 Km
PORTUGAL, A.C, Construída,

JÚPITER – 240,6 Km – ESPANHA – 237,0 Km

SATÚRNO – ESPANHA,

PIAS – ESPANHA,

MOURÃO,

CHELES, O.E, A.C, 0,3 Cm – 1,8 Km PORTUGAL, A.C, O.E,
0,9 Cm – 5,4 Km ESPANHA,

ALCONCHEL, O.E, A.C, 0,5 Cm – 3 Km PORTUGAL, A.C, 3,3
Cm – 19,8 Km ESPANHA,

VILLANUEVA DEL FRESNO, E.L, I.C, Construída,

HIGUERRA DE VARGAS, E.L, A.C, 2,6 Cm –
BARCARROTA, A.C, E.L, 0,4 Cm = 3 Cm – 18 Km
ESPANHA,

GRANJA,

CHELES, E.L, A.C, SÃO LEONARDO MOURÃO, A.C, 0,9 +
1,2 = 2,1 Cm – 12,6 Km PORTUGAL, A.C, O.E, Construída,

VILLANUEVA DEL FRESNO, A.C, 1 Cm – 6 Km
PORTUGAL, A.C, 0,9 Cm – 5,4 Km ESPANHA,

ZAHINOS A.C, 1,2 Cm – 7,2 Km PORTUGAL, A.C, E.L, 2,2
Cm – 13,2 Km ESPANHA,

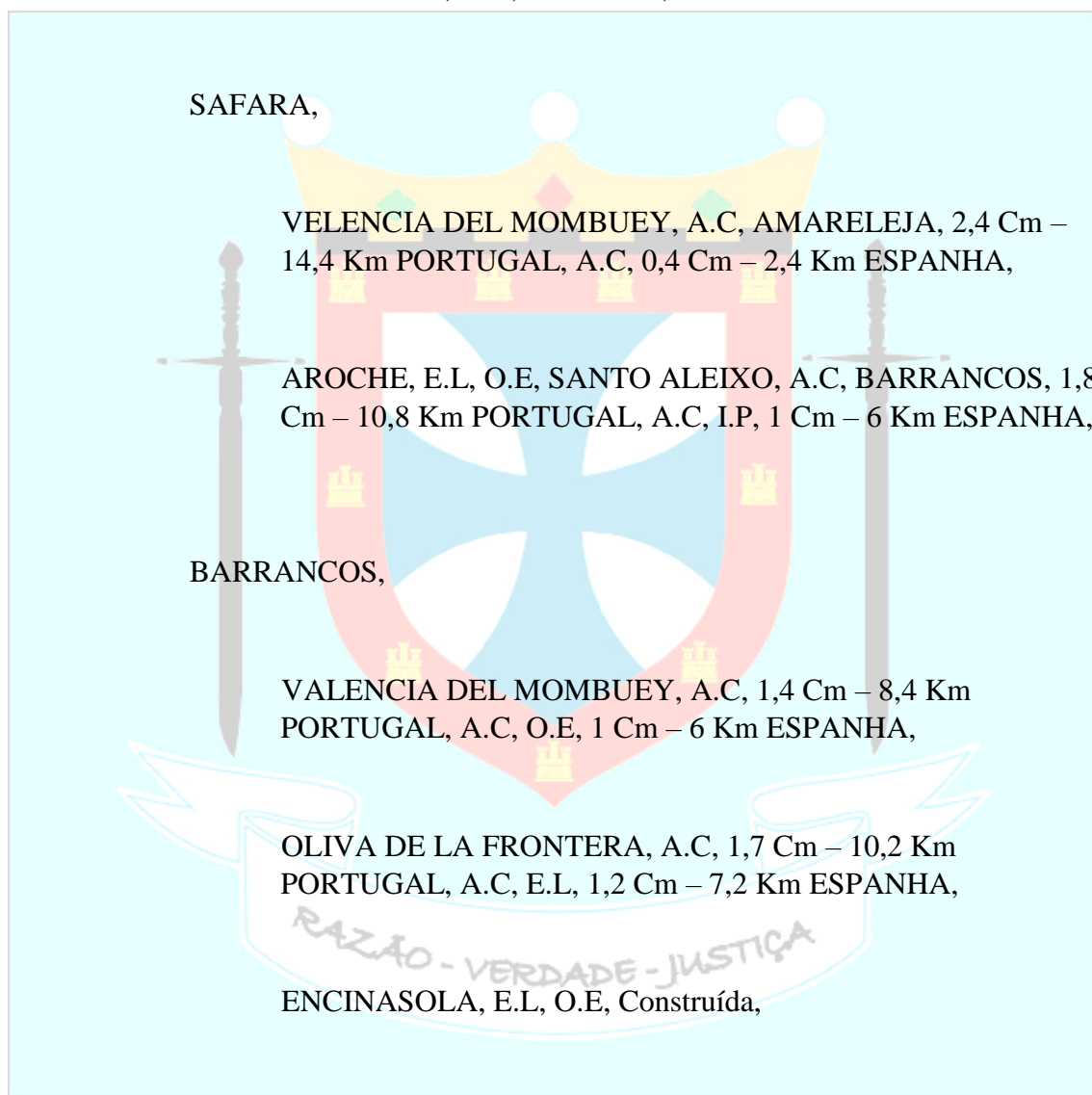
VALLE DE MATAMOROS, A.C, E.L, 2,3 Cm – 13,8
Km ESPANHA,

OLIVA DE LA FRONTERA, A.C, I.C, Construída,

VALENCIA DEL MOMBUEY, C, A.C, AMARELEJA, 0,7 Cm
– 4,2 Km PORTUGAL, A.C, 0,4 Cm – 2,4 Km ESPANHA,

AMARELEJA,

VALENCIA DEL MOMBUEY, A.C, 1,4 cm – 8,4 Km
PORTUGAL, A.C, Construída,



LA CORTE, A.C, 0,4 Cm – 2,4 Km PORTUGAL, A.C, 3,8 Cm –
22,8 Km ESPANHA,

EL REPILADO, A.C, 0,7 Cm – 4,2 Km ESPANHA,

AROCHE, A.C, O.E, 2,8 Cm – 16,8 Km ESPANHA,

EL MUSTIO, A.C, 2,3 Cm – 13,8 Km PORTUGAL, A.C, 3,3 Cm
– 19,8 Km ESPANHA,

CABEZAS RUBIAS, A.C, E.L, 2,1 Cm – 12,6 Km
ESPANHA,

SANTA BARBARA DE CASA, A.C, 1,8 Cm – 10,8 Km
ESPANHA,

ROSAL DE LA FRONTERA, E.L, O.E, A.C, SANTO ALEIXO
SAFARA, A.C, SOBRAL DA ADIÇA, $0,2 + 1,7 = 1,9$ Cm – 11,4
Km PORTUGAL, A.C, 0,5 Cm – 3 Km ESPANHA,

SOBRAL DA ADIÇA,

ROSAL DE LA FRONTERA, O.E, E.L, Construída,

EL MUSTIO, I.C, A.C, 2,2 Cm – SAN TELMO, E.L,
A.C, E.L, $1,5$ Cm = $3,7$ Cm – 22,2 Km ESPANHA,

PAYMOGO, O.E, E.L, I.P, O.E, C, O.E, A.C, VILA NOVA DE
SÃO BENTO, 1,8 Cm – 10,8 Km PORTUGAL, A.C, 1 Cm – 6
Km ESPANHA,

VILA NOVA DE SÃO BENTO,

ROSAL DE LA FRONTERA, I.P, SOBRAL DA ADIÇA,
Construída,

EL MUSTIO, E.L, A.C, C, O.E, A.C, $0,8 + 0,2 = 1$ Cm – 6 Km
PORTUGAL, A.C, 2,9 Cm – 17,4 Km ESPANHA,

SANTA BARBARA DE CASA, E.L, A.C, C, O.E, A.C, I.C,
Construída,

PAYMOGO, E.L, A.C, 1,8 Cm – 10,8 Km PORTUGAL, A.C,
Construída,

LAS HERRERIAS, E.L, A.C, 1,6 Cm – EL
ALMENDRO, A.C, 1,9 Cm = 3,5 Cm – 21 Km
ESPANHA,

VALES MORTOS,

SANTA BARBARA DE CASA, E.L, O.E, A.C, VILA NOVA
DE SÃO BENTO, 1,9 Cm – 11,4 Km PORTUGAL, A.C, E.L, 1,7
Cm – 10,2 Km ESPANHA,

SAN TELMO, A.C, E.L, 3 Cm – 18 Km ESPANHA,

PAYMOGO, E.L, O.E, C, A.C, CORTE DO PINTO, 0,3 Cm –
1,8 Km PORTUGAL, A.C, 1,1 Cm – 6,6 Km ESPANHA,

CORTE DO PINTO,

PAYMOGO, C, A.C, Construída,

LAS HERRERIAS, A.C, 0,8 Cm – 4,8 Km PORTUGAL, A.C,
2,3 Cm – 13,8 Km ESPANHA,

VILLANUEVA DE LOS CASTILLEJOS, A.C, 1,2 Cm – 7,2 Km
PORTUGAL, A.C, E.L, 1,2 Cm – 7,2 Km ESPANHA,

EL GRANADO, A.C, 1,2 Cm – 7,2 Km ESPANHA,

SANTANA DE CAMBA,

LAS HERRERIAS, A.C, 0.7 Cm – 4,2 Km PORTUGAL, A.C,
E.L, 1,2 Cm – 7,2 Km ESPANHA,

VILLANUEVA DE LOS CASTILLEJOS, A.C, E.L, Construida,

PUERTO DE LA LAJA, O.E, POMARÃO, A.C, ALCOUTIM,
0,3 Cm – 1,8 Km PORTUGAL, A.C, 0,4 Cm – 2,4 Km
ESPANHA,

SATURNO – 173,4 Km : ESPANHA – 328,8 Km

ÚRANO – ESPANHA,

ALTARIAS – ESPANHA,

ESPIRITO SANTO,

PUERTO DE LA LAJA, E.L, A.C, ALCOUTIM, 1,2 Cm – 7,2
Km PORTUGAL, A.C, Construída,

GIÕES,

PUERTO DE LA LAJA, C, A.C, E.L, A.C, ALCOUTIM, 1,1 Cm
– 6,6 Km PORTUGAL, A.C, Construida,

ALCOUTIM,

PUERTO DE LA LAJA, O.E, A.C, 0,9 Cm – 5,4 Km
PORTUGAL, A.C, Construída,

SANLUCAR DE GUADIANA, A.C, 0,2 Cm – 1,2 Km
PORTUGAL, A.C, 0,1 Cm – 0,6 Km ESPANHA,

SAN SILVESTRE DE GUZMÁN, A.C, E.L, Construída,

GUERREIROS DO RIO,

SAN SILVESTRE DE GUZMÁN, A.C, 0,2 Cm – 1,2 Km
PORTUGAL, A.C, E.L, 0,7 Cm – 4,2 Km ESPANHA,

VILLABLANCA, O.E, A.C, 0,1 Cm – 0,6 Km PORTUGAL,
A.C, 1,7 Cm – 10,2 Km ESPANHA,

ALTARIAS,

VILLABLANCA, C, O.E, A.C, AZINHAR CASTRO MARIM,
A.C, $0,3 + 0,5 = 0,8$ Cm – 4,8 Km PORTUGAL, A.C, 1,3 Cm –
7,8 Km ESPANHA,

ESTORNINHOS,

VILLABLANCA, A.C, O.E, CARRAPATEIRA, A.C, BELICHE
CASTRO MARIM, A.C, AZINHAR CASTRO MARIM, A.C,
 $0,5 + 1,4 + 0,3 = 2,2$ Cm – 13,2 Km PORTUGAL, A.C,
Construída,

CASTRO MARIM,

VILLABLANCA, A.C, A.E, 0,6 Cm – 3,6 Km PORTUGAL,
A.C, 1,6 Cm – 9,6 Km ESPANHA,

AYAMONTE, E.L, I.P, Construída,

VILA REAL DE SANTO ANTÓNIO,

AYAMONTE, I.P, Construída,

ISLA CRISTINA, I.P, A.C, 1,3 Cm – 7,8 Km ESPANHA,

URANO – 43,8 Km : ESPANHA – 40,2 Km

VIAS RODOVIÁRIAS IBÉRICAS

PORTUGAL: 1 263,0 Km – ESPANHA: 1 530,6 Km

MERCÚRIO: 486,6 Km – ESPANHA: 578,4 Km

VÉNUS: 70,2 Km – ESPANHA: 154,8 Km

MARTE: 248,4 Km – ESPANHA: 191,4 Km

JÚPITER: 240,6 Km – ESPANHA: 237,0 Km

SATURNO: 173,4 Km – ESPANHA: 328,8 Km

URANO: 43,8 Km – ESPANHA: 40,2 Km

ESTRADAS DE PORTUGAL

APROVADO E PROMULGADO

EM TREZE DE FEVEREIRO DO ANO DOIS MIL E QUINZE
POR

SUA MAJESTADE,

EL REI SUPREMO O IMPERADOR,
DOM FILIPE ARMANDO CORREIA SANTOS.

ÍNDICE

ESTRADAS DE PORTUGAL:

ESTRADAS DE PORTUGAL – 1:

MATÉRIA PRIMEIRA – INVESTIMENTO ESTRADAS DE PORTUGAL – 3.

MATÉRIA SEGUNDA – CUSTOS, CONSUMO E RENDIMENTO – 5.

MATÉRIA TERCEIRA – VIAS RODOVIÁRIAS CONCELHIAS – 21.

MATÉRIA QUARTA – VIAS RODOVIÁRIAS REGIONAIS – 235.

MATÉRIA QUINTA – VIAS RODOVIÁRIAS NACIONAIS – 340.

MATÉRIA SEXTA – AUTO-ESTRADAS DAS CAPITAIS DOS CONCELHOS DE ADMINISTRAÇÃO – 397.

MATÉRIA SÉTIMA – AUTO-ESTRADAS DAS CAPITAIS DAS REGIÕES ADMINISTRATIVAS – 490.

MATÉRIA OITAVA – AUTO-ESTRADAS COMPLEMENTARES DOS PORTOS ADUANEIROS – 497.

MATÉRIA NONA – AUTO-ESTRADAS COMPLEMENTARES DOS MUNICÍPIOS DE FRONTEIRA – 527.

MATÉRIA DÉCIMA – AUTO-ESTRADAS COMPLEMENTARES DOS MUNICÍPIOS MEDITERRÂNICOS – 601.

MATÉRIA DÉCIMA PRIMEIRA – VIAS RODOVIÁRIAS IBÉRICAS PORTUGAL – ESPANHA – 611.

ÍNDICE – 651.

